




МИНИСТЕРСТВО КУЛЬТУРЫ
РОССИЙСКОЙ ФЕДЕРАЦИИ



ПРИКАЗ

Мавруца СВН.

Москва

№ 1344

О включении выявленных объектов культурного наследия в единый государственный реестр объектов культурного наследия (памятников истории и культуры) народов Российской Федерации в качестве объектов культурного наследия федерального значения в составе объекта культурного наследия федерального значения «Ансамбль Соловецкого монастыря и отдельные сооружения островов Соловецкого архипелага», XVI век – первая половина XX века (Архангельская область, Приморский район) и утверждении границ их территории

В соответствии с пунктом 5 статьи 3.1 и статьей 18 Федерального закона от 25 июня 2002 г. № 73-ФЗ «Об объектах культурного наследия (памятниках истории и культуры) народов Российской Федерации» (Собрание законодательства Российской Федерации, 2002, № 26, ст. 2519; 2003, № 9, ст. 805; 2004, № 35, ст. 3607; 2005, № 23, ст. 2203; 2006, № 1, ст. 10; № 52 (ч. I), ст. 5498; 2007, № 1 (ч. I), ст. 21; № 27, ст. 3213; № 43, ст. 5084; № 46, ст. 5554; 2008, № 20, ст. 2251; № 29 (ч. I), ст. 3418; № 30 (ч. II), ст. 3616; 2009, № 51, ст. 6150; 2010, № 43, ст. 5450; № 49, ст. 6424; № 51 (ч. III), ст. 6810; 2011, № 30 (ч. I), ст. 4563; № 45, ст. 6331; № 47, ст. 6606; № 49 (ч. I), ст. 7015, ст. 7026; 2012, № 31, ст. 4322; № 47, ст. 6390; № 50 (ч. V), ст. 6960; 2013, № 17, ст. 2030; № 19, ст. 2331; № 30 (ч. I), ст. 4078; 2014, № 43, ст. 5799; № 49 (ч. VI), ст. 6928; 2015, № 10, ст. 1420; № 29 (ч. I), ст. 4359; № 51 (ч. III), ст. 7237; 2016, № 1 (ч. I), ст. 28, ст. 79; № 11, ст. 1494; № 15, ст. 2057; № 27 (ч. II), ст. 4294; № 52 (ч. V), ст. 7480; 2017, № 11, ст. 1538; № 31 (часть I), ст. 4771), подпунктами 5.3.7 и 5.4.3 Положения о


Министерстве культуры Российской Федерации, утвержденного постановлением Правительства Российской Федерации от 20 июля 2011 г. № 590 (Собрание законодательства Российской Федерации, 2011, № 31, ст. 4758; № 44, ст. 6272; 2012, № 6, ст. 688; № 17, ст. 2018; № 26, ст. 3524; № 37, ст. 5001; № 39, ст. 5270; 2013, № 3, ст. 204; № 8, ст. 841; № 31, ст. 4239; № 33, ст. 4386; № 41, ст. 5182; № 45, ст. 5822; 2014, № 9, ст. 909; № 30 (ч. II), ст. 4305; № 40 (ч. III), ст. 5426; № 48, ст. 6860; 2015, № 2, ст. 491; № 4, ст. 664; № 9, ст. 1339; № 17 (ч. IV), ст. 2565; № 18, ст. 2728; № 20, ст. 2919; 2016, № 2 (ч. I), ст. 325; № 27 (ч. III), ст. 4496; № 28, ст. 4741; № 52 (ч. V), ст. 7667; 2017, № 2 (ч. II), ст. 406; № 12, ст. 1723), п р и к а з ы в а ю:

1. Включить выявленные объекты культурного наследия в единый государственный реестр объектов культурного наследия (памятников истории и культуры) народов Российской Федерации в качестве объектов культурного наследия федерального значения в составе объекта культурного наследия федерального значения «Ансамбль Соловецкого монастыря и отдельные сооружения островов Соловецкого архипелага», XVI век – первая половина XX века (Архангельская область, Приморский район) согласно приложению № 1 к настоящему приказу.

2. Утвердить границы территории указанных в приложении № 1 к настоящему приказу объектов культурного наследия федерального значения согласно приложению № 2 к настоящему приказу.

3. Контроль за исполнением настоящего приказа возложить на заместителя Министра культуры Российской Федерации О.В.Рыжкова.

Врио Министра



Н.А.Малаков

Приложение № 1
к приказу Министерства культуры
Российской Федерации
от «11» августа 2017 г. № 1344

Выявленные объекты культурного наследия, включаемые в единый государственный реестр объектов культурного наследия (памятников истории и культуры) народов Российской Федерации в качестве объектов культурного наследия федерального значения в составе объекта культурного наследия федерального значения «Ансамбль Соловецкого монастыря и отдельные сооружения островов Соловецкого архипелага», XVI век – первая половина XX века (Архангельская область, Приморский район)

Наименование, даты создания, основных изменений (перестроек), вид объекта культурного наследия объекта	Местонахождение объекта культурного наследия
Ансамбль Соловецкого монастыря и отдельные сооружения островов Соловецкого архипелага, XVI век – первая половина XX века:	Архангельская область, Приморский район
монастырский хозяйственный комплекс на Сельдяном мысе (ансамбль):	пос. Соловецкий, ул. Приморская, д. 14, кор. 1, 2, 3, ул. Приморская, д. 15, кор. 1
амбар для хранения гребных судов, 1841 год (памятник)	пос. Соловецкий, ул. Приморская, д. 14, кор. 1
амбар такелажный, 1838 год (памятник)	пос. Соловецкий, ул. Приморская, д. 14, кор. 2
погреб валунный для хранения сала, 1842 год (памятник)	пос. Соловецкий, ул. Приморская, д. 14, кор. 3
амбар для смоления канатов, вторая четверть XIX века (памятник)	пос. Соловецкий, ул. Приморская, д. 15, кор. 1

Приложение № 2
к приказу Министерства культуры
Российской Федерации
от «1 августа» 2017 г. № 1344.

ОПИСАНИЕ

**границ территории объектов культурного наследия федерального значения «Монастырский хозяйственный комплекс на Сельдяном мысе»: «Амбар для хранения гребных судов», 1841 год; «Амбар такелажный», 1838 год; «Погреб валунный для хранения сала», 1842 год; «Амбар для смоления канатов», вторая четверть XIX века в составе объекта культурного наследия федерального значения «Ансамбль Соловецкого монастыря и отдельные сооружения островов Соловецкого архипелага», XVI век – первая половина XX века
(Архангельская область, Приморский район)**

Границы территории объектов культурного наследия проходят:

от характерной (поворотной) точки 1 по северо-восточной оконечности Сельдяного мыса в юго-восточном направлении, следуя береговой линии мыса и бухты Благополучия, до характерной (поворотной) точки 2;

от характерной (поворотной) точки 2, пересекая акваторию бухты Благополучия в юго-восточном направлении до характерной (поворотной) точки 3, расположенной на восточной оконечности выступа береговой линии восточной стороны Сельдяного мыса;

от характерной (поворотной) точки 3 в юго-западном направлении до характерной (поворотной) точки 4, расположенной на следующей по высоте террасе береговой линии, у излома рельефа и поворота кромки террасы на юго-запад;

от характерной (поворотной) точки 4, следуя кромке террасы береговой линии бухты Благополучия в юго-западном направлении до характерной

(поворотной) точки 5, расположенной у излома рельефа террасы береговой линии;

от характерной (поворотной) точки 5, следуя кромке террасы береговой линии бухты Благополучия в юго-западном направлении до характерной (поворотной) точки 6, расположенной у излома кромки террасы;

от характерной (поворотной) точки 6, следуя кромке террасы береговой линии бухты Благополучия в юго-западном направлении до характерной (поворотной) точки 7, расположенной у излома кромки террасы;

от характерной (поворотной) точки 7, следуя кромке террасы береговой линии бухты Благополучия в юго-западном направлении до характерной (поворотной) точки 8, расположенной у излома кромки террасы;

от характерной (поворотной) точки 8, следуя кромке террасы береговой линии бухты Благополучия в юго-западном направлении до характерной (поворотной) точки 9, расположенной у излома кромки террасы;

от характерной (поворотной) точки 9, следуя кромке террасы береговой линии бухты Благополучия в юго-западном направлении до характерной (поворотной) точки 10, расположенной у излома кромки террасы;

от характерной (поворотной) точки 10, следуя кромке террасы береговой линии бухты Благополучия в юго-западном направлении до характерной (поворотной) точки 11, расположенной у излома кромки террасы;

от характерной (поворотной) точки 11, следуя кромке террасы береговой линии бухты Благополучия в юго-западном направлении до характерной (поворотной) точки 12, расположенной у излома кромки террасы;

от характерной (поворотной) точки 12 параллельно южному фасаду объекта культурного наследия «Амбар для хранения гребных судов» в северо-западном направлении до характерной (поворотной) точки 13, расположенной на восточной стороне дороги, проходящей к северной оконечности Сельдяного мыса;

от характерной (поворотной) точки 13, пересекая дорогу, в северо-западном направлении до характерной (поворотной) точки 14, расположенной на северо-восточном углу огородной изгороди;

от характерной (поворотной) точки 14, следуя огородной изгороди в западном направлении до характерной (поворотной) точки 15, расположенной у поворота трассы изгороди на северо-запад;

от характерной (поворотной) точки 15, следуя огородной изгороди в северо-западном направлении до характерной (поворотной) точки 16, расположенной на северо-восточном углу нежилого строения;

от характерной (поворотной) точки 16, следуя северным фасадам жилых строений и далее в северо-западном направлении до характерной (поворотной) точки 17, расположенной на берегу бухты Благополучия;

от характерной (поворотной) точки 17, пересекая акваторию бухты Благополучия в северо-западном направлении до характерной (поворотной) точки 18, расположенной в 5 метрах к западу от юго-западной оконечности южного причала на западной стороне Сельдяного мыса;

от характерной (поворотной) точки 18, пересекая акваторию бухты Благополучия в северо-восточном направлении до характерной (поворотной) точки 19, расположенной в 5 метрах к западу от северо-западной оконечности северного причала на западной стороне Сельдяного мыса;

от характерной (поворотной) точки 19, пересекая акваторию бухты Благополучия в северо-восточном направлении до характерной (поворотной) точки 20, расположенной на северо-западной оконечности Сельдяного мыса на береговой линии бухты;

от характерной (поворотной) точки 20, следуя береговой линии бухты Благополучия в северо-восточном направлении до характерной (поворотной) точки 21, расположенной на изгибе береговой линии;

от характерной (поворотной) точки 21, следуя береговой линии бухты Благополучия в северо-восточном направлении до характерной (поворотной) точки 22, расположенной на изгибе береговой линии;

от характерной (поворотной) точки 22, следуя береговой линии бухты Благополучия в восточном направлении до характерной (поворотной) точки 23, расположенной на изгибе береговой линии;

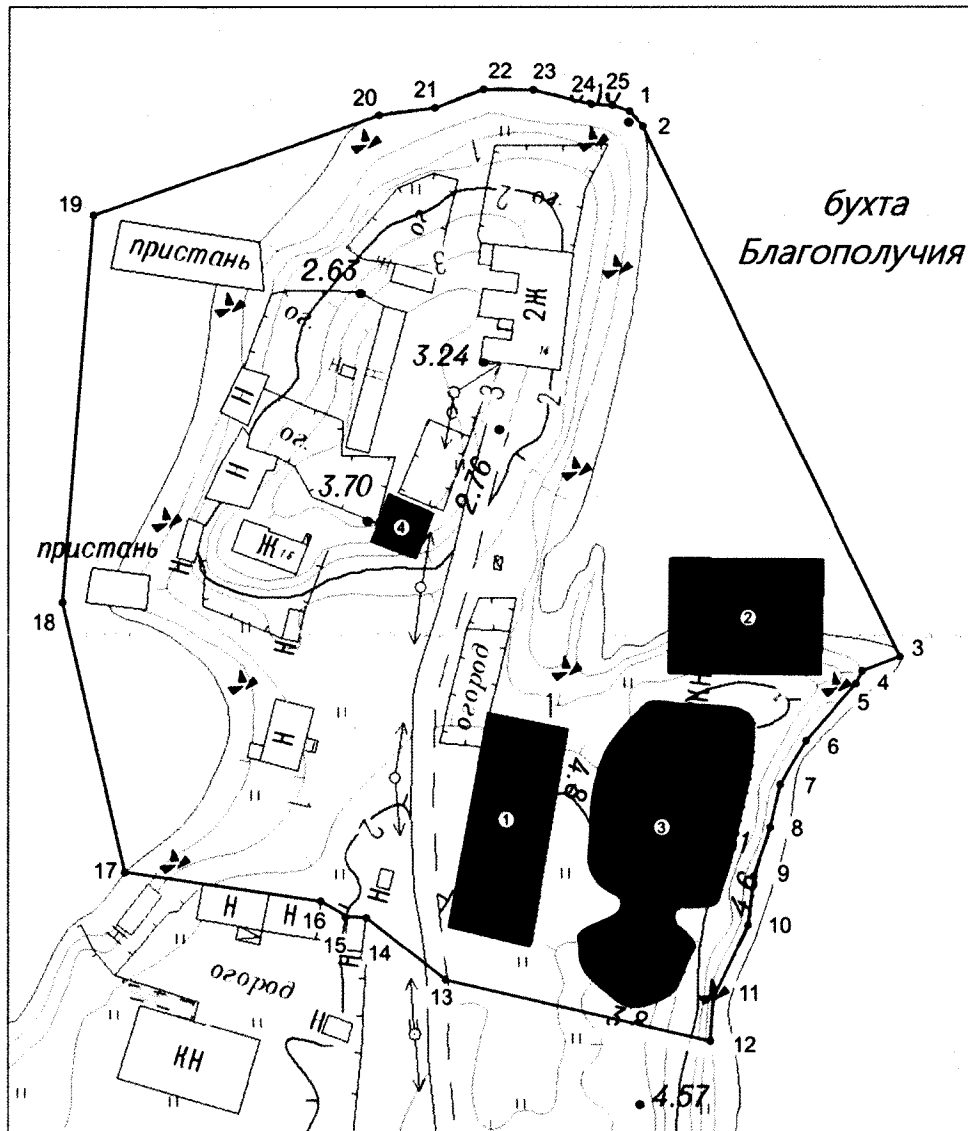
от характерной (поворотной) точки 23, следуя береговой линии бухты Благополучия в юго-восточном направлении до характерной (поворотной) точки 24, расположенной на изгибе береговой линии;

от характерной (поворотной) точки 24, следуя береговой линии бухты Благополучия в восточном направлении до характерной (поворотной) точки 25, расположенной на изгибе береговой линии;

от характерной (поворотной) точки 25, следуя береговой линии бухты Благополучия в юго-восточном направлении, граница объектов культурного наследия проходит до исходной характерной (поворотной) точки 1 на северо-восточной оконечности Сельдяного мыса.

КАРТА (СХЕМА)

границ территории объектов культурного наследия федерального значения «Монастырский хозяйственный комплекс на Сельдяном мысе»: «Амбар для хранения гребных судов», 1841 год; «Амбар такелажный», 1838 год; «Погреб валунный для хранения сала», 1842 год; «Амбар для смоления канатов», вторая четверть XIX века в составе объекта культурного наследия федерального значения «Ансамбль Соловецкого монастыря и отдельные сооружения островов Соловецкого архипелага», XVI век – первая половина XX века (Архангельская область, Приморский район)



Условные обозначения



Границы территории объектов культурного наследия федерального значения

1-25

Характерные (поворотные) точки границ территории объектов культурного наследия федерального значения



Объекты культурного наследия федерального значения

Монастырский хозяйственный комплекс на Сельдяном мысе:

1. Амбар для хранения гребных судов, 1841 год

2. Амбар такелажный, 1838 год

3. Погреб валунный для хранения сала, 1842 год

4. Амбар для смоления канатов, вторая четверть XIX века

КАТАЛОГ

координат характерных (поворотных) точек границ территории объектов культурного наследия федерального значения «Монастырский хозяйственный комплекс на Сельдяном мысе»: «Амбар для хранения гребных судов», 1841 год; «Амбар такелажный», 1838 год; «Погреб валунный для хранения сала», 1842 год; «Амбар для смоления канатов», вторая четверть XIX века в составе объекта культурного наследия федерального значения «Ансамбль Соловецкого монастыря и отдельные сооружения островов Соловецкого архипелага», XVI век – первая половина XX века (Архангельская область, Приморский район)

Система координат – МСК-29 (зона 2)

№ характерной (поворотной) точки	X	Y
т.1	705207.13	2290373.99
т.2	705202.73	2290375.33
т.3	705120.82	2290411.81
т.4	705119.48	2290405.85
т.5	705109.51	2290394.84
т.6	705101.11	2290386.04
т.7	705094.48	2290381.51
т.8	705087.96	2290379.29
т.9	705080.36	2290376.14
т.10	705072.80	2290374.58
т.11	705061.49	2290367.96
т.12	705054.91	2290367.26
т. 13	705067.96	2290325.41
т.14	705083.43	2290318.24
т. 15	705083.21	2290309.41
т.16	705087.23	2290302.96

T.17	705093.78	2290276.64
T.18	705136.55	2290272.81
T.19	705197.69	2290279.11
T.20	705206.63	2290327.13
T.21	705210.53	2290336.38
T.22	705212.92	2290347.13
T.23	705213.34	2290357.01
T.24	705211.77	2290366.28
T.25	705209.83	2290370.55
T.1	705207.13	2290373.99
