




МИНИСТЕРСТВО ЭКОНОМИЧЕСКОГО РАЗВИТИЯ
РОССИЙСКОЙ ФЕДЕРАЦИИ
(МИНЭКОНОМРАЗВИТИЯ РОССИИ)



П Р И К А З

28 июля 2017 г.

Москва

№ 383

Об утверждении Порядка установления местных систем координат

В соответствии с частью 3 статьи 7 Федерального закона от 30 декабря 2015 г. № 431-ФЗ «О геодезии, картографии и пространственных данных и о внесении изменений в отдельные законодательные акты Российской Федерации» (Собрание законодательства Российской Федерации, 2016, № 1, ст. 51; № 27, ст. 4294) и пунктом 1 Положения о Министерстве экономического развития Российской Федерации, утвержденного постановлением Правительства Российской Федерации от 5 июня 2008 г. № 437 (Собрание законодательства Российской Федерации, 2008, № 24, ст. 2867; № 46, ст. 5337; 2009, № 3, ст. 378; № 18, ст. 2257; № 19, ст. 2344; № 25, ст. 3052; № 26, ст. 3190; № 41, ст. 4777; № 46, ст. 5488; 2010, № 5, ст. 532; № 9, ст. 960; № 10, ст. 1085; № 19, ст. 2324; № 21, ст. 2602; № 26, ст. 3350; № 40, ст. 5068; № 41, ст. 5240; № 45, ст. 5860; № 52, ст. 7104; 2011, № 9, ст. 1251; № 12, ст. 1640; № 14, ст. 1935; № 15, ст. 2131; № 17, ст. 2411, 2424; № 32, ст. 4834; № 36, ст. 5149, 5151; № 39, ст. 5485; № 43, ст. 6079; № 46, ст. 6527; 2012, № 1, ст. 170; № 13, ст. 1531; № 19, ст. 2436, 2444; № 27, ст. 3745, 3766; № 39, ст. 5284; № 51, ст. 7236; № 52, ст. 7491; № 53, ст. 7943; 2013, № 5, ст. 391; № 14, ст. 1705; № 33, ст. 4386; № 35, ст. 4514; № 36, ст. 4578; № 45, ст. 5822; № 47, ст. 6120; № 50, ст. 6606; № 52, ст. 7217; 2014, № 6, ст. 584; № 15, ст. 1750; № 16, ст. 1900; № 21, ст. 2712; № 40, ст. 5426; № 42, ст. 5757; № 44, ст. 6072; № 49, ст. 6957; № 50, ст. 7100, 7123; 2015, № 1, ст. 219; № 6, ст. 965; № 7,

ст. 1046; № 16, ст. 2388; № 20, ст. 2920; № 22, ст. 3230; № 24, ст. 3479; № 41, ст. 5671; № 43, ст. 5977; № 44, ст. 6140; № 46, ст. 6377, 6388; 2016, № 2, ст. 325, 336; № 5, ст. 697; № 7, ст. 994; № 17, ст. 2409, 2410; № 23, ст. 3312; № 28, ст. 4741; № 29, ст. 4822; № 31, ст. 5013; № 35, ст. 5332; № 50, ст. 7099, 7100; 2017, № 1, ст. 175; № 5, ст. 800; № 8, ст. 1258; № 10, ст. 1498; № 17, ст. 2569; официальный интернет-портал правовой информации pravo.gov.ru, 13.07.2017),
п р и к а з ы в а ю:

1. Утвердить прилагаемый Порядок установления местных систем координат.


2. Настоящий приказ вступает в силу с даты вступления в силу акта Правительства Российской Федерации о признании утратившим силу постановления Правительства Российской Федерации от 3 марта 2007 г. № 139 «Об утверждении Правил установления местных систем координат» (Собрание законодательства Российской Федерации, 2007, № 11, ст. 1330; 2014, № 36, ст. 4848).


В Е Р Н О:

Министр

Директор
Департамента управления делами
Минэкономразвития России

М.С. Орешкин


В.М. Пушкин



УТВЕРЖДЕН
приказом Минэкономразвития России
от «28» 07 2017 г. № 383

П О Р Я Д О К

установления местных систем координат

1. Настоящий Порядок определяет правила установления местных систем координат на территории Российской Федерации.

2. Местные системы координат устанавливаются для целей обеспечения проведения геодезических и картографических работ при осуществлении градостроительной и кадастровой деятельности, землеустройства, недропользования, иной деятельности, в том числе при установлении, изменении и уточнении прохождения Государственной границы Российской Федерации (включая ее делимитацию, демаркацию), при установлении, изменении границ между субъектами Российской Федерации, границ муниципальных образований.

3. Местная система координат устанавливается в отношении ограниченной территории, не превышающей территорию субъекта Российской Федерации.

Начало отсчета координат, направления осей координат местной системы координат не должны совпадать с началом отсчета координат, направлениями осей координат государственной системы координат.

При проектировании, строительстве, реконструкции и содержании линейных объектов (линии электропередачи, линии связи, в том числе линейно-кабельные сооружения, трубопроводы, автомобильные дороги, железнодорожные линии и другие подобные сооружения) местные системы координат устанавливаются на полосу отвода линейных объектов и их охранные зоны по всей их протяженности без ограничения территории, предусмотренного абзацем первым настоящего пункта.

4. Инициаторами установления местных систем координат могут являться федеральные органы исполнительной власти, исполнительные органы государственной власти субъектов Российской Федерации, органы местного самоуправления, иные субъекты отношений в области геодезической и картографической деятельности (далее – заказчики).

5. При установлении местных систем координат заказчики в обязательном порядке обеспечивают определение параметров перехода между устанавливаемой местной системой координат и государственными системами координат (далее – параметры перехода).

6. При установлении местной системы координат на всю территорию субъекта Российской Федерации, а также на полосы отвода и на охранные зоны линейных объектов в отношении территории, выходящей за территорию одного субъекта Российской Федерации, технический отчет об установлении местной системы координат (далее – технический отчет) согласовывается Федеральной службой государственной регистрации, кадастра и картографии.

В остальных случаях технический отчет согласовывается территориальным органом Федеральной службы государственной регистрации, кадастра и картографии.

7. В целях установления местной системы координат заказчик направляет в органы, указанные в пункте 6 настоящего Порядка, технический отчет, в котором указываются следующие сведения:

- а) наименование местной системы координат и цели ее установления;
- б) отображенные на государственных топографических картах границы территории, в отношении которой устанавливается местная система координат;
- в) использованные исходные данные;
- г) параметры перехода;
- д) методы определения координат исходных пунктов в местной системе координат.

Для определения параметров перехода используются сведения о координатах пунктов государственных геодезических сетей, созданных на соответствующей территории.

8. Срок рассмотрения технического отчета не может превышать двадцати рабочих дней со дня поступления такого технического отчета в органы, указанные в пункте 6 настоящего Порядка.

9. Основаниями для отказа в согласовании технического отчета является наличие одного из следующих замечаний:

а) отсутствие в техническом отчете сведений, указанных в пункте 7 настоящего Порядка;

б) ошибки в результатах определения параметров перехода, указанных в проекте;

в) наличие введенной в действие в отношении той же территории местной системы координат с такими же параметрами перехода;

г) ранее утвержденный или находящийся на рассмотрении в органе, указанном в пункте 6 настоящего Порядка, в отношении той же территории технический отчет с такими же параметрами перехода.

10. В решении об отказе в согласовании технического отчета должны быть указаны причины отказа в согласовании и рекомендации по доработке технического отчета.

11. Согласование технического отчета является основанием для проведения заказчиком работ по формированию каталогов (списков) координат пунктов государственной геодезической сети, находящихся на территории, в отношении которой устанавливается местная система координат, в местной системе координат (далее – каталог координат).

12. Сформированные каталоги координат и копия согласованного технического отчета передаются заказчиком в федеральное государственное учреждение, подведомственное Федеральной службе государственной регистрации, кадастра и картографии (далее – Учреждение), для включения

каталогов координат и технического отчета в федеральный фонд пространственных данных.

13. Основанием для введения в действие местной системы координат является акт о включении в федеральный фонд пространственных данных каталогов координат, один экземпляр которого остается в Учреждении, а второй – направляется заказчику.

14. Параметры перехода между местной системой координат и государственными системами координат и каталоги координат геодезических пунктов в местной системе координат постоянно хранятся в федеральном фонде пространственных данных и предоставляются заинтересованным лицам в порядке, установленном частью 7 статьи 10 Федерального закона от 30 декабря 2015 г. № 431-ФЗ «О геодезии, картографии и пространственных данных и о внесении изменений в отдельные законодательные акты Российской Федерации» (Собрание законодательства Российской Федерации, 2016, № 1, ст. 51; № 27, ст. 4294).
