




МИНИСТЕРСТВО КУЛЬТУРЫ  
РОССИЙСКОЙ ФЕДЕРАЦИИ



## ПРИКАЗ

*31 марта 2017г.*

Москва

№ 891

**О внесении изменений в приложение № 1 к приказу Министерства культуры Российской Федерации от 1 сентября 2015 г. № 2322 «Об утверждении границ зон охраны объекта культурного наследия федерального значения «Церковь Спаса в Нередицах, 1198 г.», включенного в Список всемирного наследия, а также требований к режимам использования земель и градостроительным регламентам в границах данных зон»**

В соответствии с Положением о Министерстве культуры Российской Федерации, утвержденным постановлением Правительства Российской Федерации от 20 июля 2011 г. № 590 (Собрание законодательства Российской Федерации, 2011, № 31, ст. 4758; № 44, ст. 6272; 2012, № 6, ст. 688; № 17, ст. 2018; № 26, ст. 3524; № 37, ст. 5001; № 39, ст. 5270; 2013, № 3, ст. 204; № 8, ст. 841; № 31, ст. 4239; № 33, ст. 4386; № 41, ст. 5182; № 45, ст. 5822; 2014, № 9, ст. 909; № 30 (ч. 2), ст. 4305; № 40 (ч. 3), ст. 5426, № 48, ст. 6860; 2015, № 2, ст. 491; № 4, ст. 664; № 9, ст. 1339; № 17 (ч. 4), ст. 2565; № 18, ст. 2728; № 20, ст. 2919; 2016, № 2 (ч. 1), ст. 325, № 27, (ч. 3), ст. 4496; № 28, ст. 4741; № 52 (ч. 5), ст. 7667; 2017, № 2 (ч.2), ст. 406; № 12, ст. 1723), п р и к а з ы в а ю:

1. Внести изменения в приложение № 1 к приказу Министерства культуры Российской Федерации от 1 сентября 2015 г. № 2322 «Об утверждении границ зон охраны объекта культурного наследия федерального значения «Церковь Спаса в Нередицах, 1198 г.», включенного в Список всемирного наследия, а также требований к режимам использования земель и градостроительным регламентам в границах данных зон» (зарегистрирован



Министерством юстиции Российской Федерации 22 сентября 2015 г., регистрационный № 38955), изложив координаты характерных точек границ зон охраны объекта культурного наследия федерального значения «Церковь Спаса в Нередицах, 1198 г.», включенного в Список всемирного наследия, в новой редакции, согласно приложению к настоящему приказу.

2. Контроль за исполнением настоящего приказа возложить на заместителя Министра культуры Российской Федерации О.В. Рыжкова.

Врио Министра

Н.А.Малаков

ВЕРНО  
Консультант отдела делопроизводства  
и архива Департамента управления  
делами Минкультуры России  
31.09.2015 (И.В. Рыжкова)



Приложение  
к приказу Министерства культуры  
Российской Федерации  
от «31» сентября 2017 г.  
№ 891

**Координаты характерных точек границ зон охраны объекта культурного наследия федерального значения «Церковь Спаса в Нередицах, 1198 г.», включенного в Список всемирного наследия**

**Каталог координат характерных точек внешней границы участка охранной зоны ОЗ-1**

Наименование (номер) характерной точки	Координаты, м	
	Система координат МСК-53	
	Метод определения координат – картометрический, Средняя квадратическая погрешность положения характерной точки – 0.1 м	
	X	Y
1	573771.46	2181972.69
2	573786.22	2181903.89
3	573791.76	2181878.59
4	573800.34	2181849.81
5	573807.59	2181845.45
6	573937.06	2181767.58
7	573977.17	2181752.45
8	574031.21	2181732.07
9	574234.76	2181750.72
10	574291.39	2181749.65
11	574335.09	2181748.86
12	574363.94	2181729.28
13	574413.17	2181696.03
14	574464.75	2181657.36
15	574507.96	2181625.32
16	574579.27	2181572.19
17	574663.4	2181520.47
18	574675.3	2181582.67
19	574701.02	2181716.01
20	574733.94	2181887.12
21	574752.73	2181981.01
22	574732.36	2181981.09

23	574683.45	2181981.28
24	574633.44	2181982.41
25	574609.90	2181983.05
26	574527.44	2181997.45
27	574520.61	2182000.72
28	574469.6	2182022.41
29	574436.48	2182039.05
30	574282.32	2182109.00
31	574240.72	2181972.85
32	574206.77	2181874.13
33	574079.89	2181934.51
34	574058.99	2181896.5
35	574034.17	2181870.51
36	574012.35	2181857.65
37	573960.00	2181846.63
38	573950.15	2181850.21
39	573905.63	2181905.78
40	573891.10	2181917.19
41	573886.14	2181921.09
42	573856.81	2181936.54
43	573844.23	2181941.03
44	573794.91	2181958.66
45	573789.89	2181961.31

**Каталог координат характерных точек внутренней границы участка охранной зоны ОЗ-1**

Наименование (номер) характерной точки	Координаты, м Система координат МСК-53 Метод определения координат –картометрический, Средняя квадратическая погрешность положения характерной точки – 0.1 м	
	X	Y
	I внутренний контур	
46	574402.67	2181744.11
47	574408.02	2181739.04
48	574414.10	2181734.19
49	574444.49	2181709.95
50	574447.79	2181707.32
51	574450.76	2181711.26
52	574453.79	2181715.30
53	574456.90	2181719.51
54	574482.46	2181753.69
55	574508.76	2181799.04

56	574461.42	2181827.23
57	574459.05	2181825.71
58	574452.77	2181813.75
59	574446.67	2181803.07
60	574441.65	2181804.92
61	574430.32	2181787.05
62	574427.99	2181783.42
63	574404	2181746.16
2 внутренний контур		
64	574655.31	2181849.45
65	574667.13	2181884.67
66	574631.54	2181910.8
67	574621.47	2181871.65

**Каталог координат характерных точек границы участка охранной зоны  
ОЗ-2**

Наименование (номер) характерной точки	Координаты, м Система координат МСК-53 Метод определения координат – картометрический, Средняя квадратическая погрешность положения характерной точки – 0.1 м	
	X	Y
1	574655.31	2181849.45
2	574667.13	2181884.67
3	574631.54	2181910.8
4	574621.47	2181871.65

**Каталог координат характерных точек границы участка зоны  
регулирования застройки и хозяйственной деятельности ЗРЗ-1**

Наименование (номер) характерной точки	Координаты, м Система координат МСК-53 Метод определения координат – картометрический, Средняя квадратическая погрешность положения характерной точки – 0.1 м	
	X	Y
1	574436.48	2182039.05
2	574469.6	2182022.41
3	574520.61	2182000.72
4	574527.44	2181997.45
5	574609.90	2181983.05

6	574608.52	2181991.04
7	574612.11	2182020.30
8	574607.28	2182030.53
9	574607.43	2182044.97
10	574606.95	2182082.45
11	574602.64	2182121.06
12	574602.60	2182152.16
13	574610.61	2182201.27
14	574623.29	2182240.52
15	574633.47	2182265.28
16	574638.99	2182278.71
17	574652.54	2182307.83
18	574652.73	2182320.98
19	574641.79	2182334.27
20	574618.8	2182352.79
21	574606.72	2182355.99
22	574592.43	2182346.08
23	574584.10	2182329.02
24	574574.00	2182327.49
25	574565.82	2182315.94
26	574558.46	2182310.94
27	574538.00	2182307.59
28	574511.90	2182317.43
29	574486.52	2182326.86
30	574452.78	2182322.07
31	574364.91	2182281.23
32	574349.90	2182261.46
33	574336.69	2182219.56
34	574329.77	2182190.28
35	574320.01	2182170.98
36	574298.07	2182160.61
37	574282.32	2182109.00

**Каталог координат характерных точек границы участка зоны регулирования застройки и хозяйственной деятельности ЗРЗ-2**

Наименование (номер) характерной точки	Координаты, м	
	Система координат МСК-53	
	Метод определения координат – картометрический, Средняя квадратическая погрешность положения характерной точки – 0.1 м	
	X	Y
1	573794.91	2181958.66

2	573844.23	2181941.03
3	573856.81	2181936.54
4	573886.14	2181921.09
5	573891.10	2181917.19
6	573905.63	2181905.78
7	573950.15	2181850.21
8	573960.00	2181846.63
9	574012.35	2181857.65
10	574034.17	2181870.51
11	574058.99	2181896.5
12	574079.89	2181934.51
13	574107.61	2181972.73
14	574147.43	2182020.16
15	574186.32	2182090.36
16	574194.21	2182112.98
17	574200.73	2182143.41
18	574217.88	2182173.44
19	574192.88	2182181.34
20	574163.47	2182203.44
21	574131.58	2182219.95
22	574098.83	2182233.26
23	574063.49	2182232.95
24	574007.13	2182223.30
25	573977.95	2182204.44
26	573921.91	2182208.24
27	573896.16	2182189.20
28	573870.73	2182191.98
29	573841.76	2182159.02
30	573834.39	2182131.59
31	573831.56	2182106.6
32	573826.35	2182097.96
33	573828.22	2182088.61
34	573816.46	2182054.69
35	573806.69	2182026.52
36	573791.98	2181968.70
37	573789.89	2181961.31

**Каталог координат характерных точек границы участка зоны  
охраняемого природного ландшафта ЗОЛ-1**

Наименование (номер) характерной точки	Координаты, м Система координат МСК-53 Метод определения координат – картометрический,
---	---

	Средняя квадратическая погрешность положения характерной точки – 0.1 м	
	X	Y
1	573590.84	2182578.04
2	573613.8	2182475.12
3	573643.61	2182377.56
4	573731.14	2182124.18
5	573758.72	2182018.92
6	573771.46	2181972.69
7	573789.89	2181961.31
8	573791.98	2181968.70
9	573806.69	2182026.52
10	573816.46	2182054.69
11	573828.22	2182088.61
12	573826.35	2182097.96
13	573831.56	2182106.6
14	573834.39	2182131.59
15	573841.76	2182159.02
16	573870.73	2182191.98
17	573896.16	2182189.20
18	573921.91	2182208.24
19	573977.95	2182204.44
20	574007.13	2182223.30
21	574063.49	2182232.95
22	574098.83	2182233.26
23	574131.58	2182219.95
24	574163.47	2182203.44
25	574192.88	2182181.34
26	574217.88	2182173.44
27	574200.73	2182143.41
28	574194.21	2182112.98
29	574186.32	2182090.36
30	574147.43	2182020.16
31	574107.61	2181972.73
32	574079.89	2181934.51
33	574206.77	2181874.13
34	574240.72	2181972.85
35	574282.32	2182109.00
36	574298.07	2182160.61
37	574320.01	2182170.98
38	574329.77	2182190.28
39	574336.69	2182219.56
40	574349.9	2182261.46



41	574364.91	2182281.23
42	574452.78	2182322.07
43	574486.52	2182326.86
44	574511.9	2182317.43
45	574538.00	2182307.59
46	574558.46	2182310.94
47	574565.82	2182315.94
48	574574.00	2182327.49
49	574584.10	2182329.02
50	574592.43	2182346.08
51	574606.72	2182355.99
52	574618.80	2182352.79
53	574641.79	2182334.27
54	574652.73	2182320.98
55	574652.54	2182307.83
56	574638.99	2182278.71
57	574633.47	2182265.28
58	574623.29	2182240.52
59	574610.61	2182201.27
60	574602.60	2182152.16
61	574602.64	2182121.06
62	574606.95	2182082.45
63	574607.43	2182044.97
64	574607.28	2182030.53
65	574612.11	2182020.30
66	574608.52	2181991.04
67	574609.90	2181983.05
68	574633.44	2181982.41
69	574683.45	2181981.28
70	574732.36	2181981.09
71	574752.73	2181981.01
72	574733.94	2181887.12
73	574701.02	2181716.01
74	574675.30	2181582.67
75	574663.40	2181520.47
76	574678.44	2181517.27
77	574702.28	2181508.94
78	574816.43	2181457.17
79	574866.41	2181443.26
80	574900.00	2181431.67
81	574922.87	2181427.52
82	574952.02	2181416.92
83	575002.84	2181408.57

84	575047.39	2181406.67
85	575116.16	2181405.71
86	575178.65	2181411.19
87	575201.62	2181414.70
88	575240.02	2181428.16
89	575316.98	2181466.57
90	575355.63	2181497.87
91	575380.31	2181531.91
92	575403.78	2181571.07
93	575425.28	2181651.00
94	575425.28	2181651.00
95	575363.91	2181676.00
96	575341.61	2181692.76
97	575317.60	2181718.06
98	575274.02	2181823.42
99	575219.97	2181964.25
100	575206.50	2181991.99
101	575190.26	2182016.82
102	575172.21	2182035.38
103	575141.64	2182058.12
104	575122.39	2182072.11
105	575105.23	2182072.36
106	575096.66	2182073.05
107	575065.85	2182119.82
108	575022.63	2182178.78
109	575017.22	2182201.17
110	575006.86	2182237.35
111	575005.18	2182280.28
112	575012.91	2182341.95
113	575031.83	2182426.35
114	575040.21	2182447.03
115	575048.90	2182485.10
116	575074.87	2182524.68
117	575118.49	2182579.26
118	575204.75	2182671.74
119	575199.48	2182692.59
120	575194.83	2182711.15
121	575189.94	2182744.22
122	575170.88	2182747.03
123	575137.51	2182766.89
124	575090.19	2182808.04
125	575012.47	2182878.14
126	574994.04	2182906.35

127	574988.27	2182941.79
128	574989.08	2182959.46
129	574922.01	2183016.29
130	574889.10	2183046.39
131	574855.55	2183070.95
132	574808.19	2183128.71
133	574748.74	2183215.18
134	574744.63	2183220.53
135	574689.08	2183271.32
136	574677.66	2183282.94
137	574663.20	2183403.34
138	574632.09	2183662.96
139	574614.10	2183645.84
140	573567.59	2182675.28

**Каталог координат характерных точек границы участка зоны  
охраняемого природного ландшафта ЗОЛ-2**

Наименование (номер) характерной точки	Координаты, м Система координат МСК-53 Метод определения координат – картометрический, Средняя квадратическая погрешность положения характерной точки – 0.1 м	
	X	Y
	1	573823.78
2	573756.47	2181408.41
3	573748.50	2181436.42
4	573737.73	2181500.29
5	573696.27	2181645.57
6	573687.61	2181702.44
7	573650.82	2181843.87
8	573636.92	2181892.32
9	573627.90	2181915.61
10	573623.00	2181956.82
11	573611.56	2181984.58
12	573591.98	2182064.72
13	573578.04	2182125.05
14	573567.54	2182178.89
15	573547.15	2182220.29
16	573535.73	2182303.53
17	573522.10	2182349.03
18	573506.81	2182395.39
19	573499.96	2182444.99

20	573500.20	2182462.61
21	573506.33	2182479.68
22	573498.06	2182529.68
23	573481.67	2182572.40
24	573456.50	2182642.04
25	571840.43	2180448.8
26	571890.47	2180450.81
27	571933.66	2180446.14
28	571975.72	2180457.71
29	572004.20	2180464.07
30	572119.04	2180461.11
31	572261.05	2180467.22
32	572331.34	2180467.59
33	572389.58	2180476.23
34	572490.95	2180476.16
35	572545.14	2180484.86
36	572596.55	2180488.19
37	572629.16	2180499.90
38	572667.11	2180507.48
39	572778.57	2180551.87
40	572845.09	2180572.56
41	572869.12	2180585.19
42	572905.00	2180603.41
43	572935.99	2180633.54
44	572982.88	2180673.30
45	573042.56	2180710.91
46	573107.32	2180759.30
47	573150.97	2180778.40
48	573208.56	2180807.17
49	573648.34	2181093.81
50	573669.53	2181107.47
51	573679.66	2181116.31
52	573688.99	2181133.05
53	573695.38	2181143.43
54	573700.19	2181156.94
55	573702.04	2181159.21
56	573823.78	2181191.37