

Министерство культуры Российской Федерации

ЗАРЕГИСТРИРОВАНО

Регистрационный № 70 962

от 15 ноября 2022

**МИНИСТЕРСТВО КУЛЬТУРЫ
РОССИЙСКОЙ ФЕДЕРАЦИИ**

ПРИКАЗ

Е. В. Скитов

Москва

№ 1859

**О включении выявленных объектов культурного наследия
в единый государственный реестр объектов культурного наследия
(памятников истории и культуры) народов Российской Федерации
в качестве объектов культурного наследия федерального значения
в составе объекта культурного наследия федерального значения
«Ансамбль Федоровского монастыря», XVI – начало XX вв. (Ярославская
область, г. Переславль-Залесский, Московская ул., 85)
и утверждении границ их территории**

В соответствии с пунктом 5 статьи 3.1 и статьей 18 Федерального закона от 25 июня 2002 г. № 73-ФЗ «Об объектах культурного наследия (памятниках истории и культуры) народов Российской Федерации» (Собрание законодательства Российской Федерации, 2002, № 26, ст. 2519; 2014, № 43, ст. 5799; 2018, № 32, ст. 5135), подпунктами 5.3.7 и 5.4.3 пункта 5 Положения о Министерстве культуры Российской Федерации, утвержденного постановлением Правительства Российской Федерации от 20 июля 2011 г. № 590 (Собрание законодательства Российской Федерации, 2011, № 31, ст. 4758; 2021, № 16, ст. 2796), п р и к а з ы в а ю:

1. Включить выявленные объекты культурного наследия в единый государственный реестр объектов культурного наследия (памятников истории и культуры) народов Российской Федерации в качестве объектов культурного наследия федерального значения в составе объекта культурного наследия федерального значения «Ансамбль Федоровского монастыря», XVI – начало XX вв. (Ярославская область, г. Переславль-Залесский, Московская ул., 85), согласно приложению № 1 к настоящему приказу.

2. Утвердить границы территории указанных в приложении № 1 к настоящему приказу объектов культурного наследия федерального значения согласно приложению № 2 к настоящему приказу.

3. Контроль за исполнением настоящего приказа возложить на первого заместителя Министра культуры Российской Федерации С.Г.Обрывалина.

Министр



О.Б.Любимова

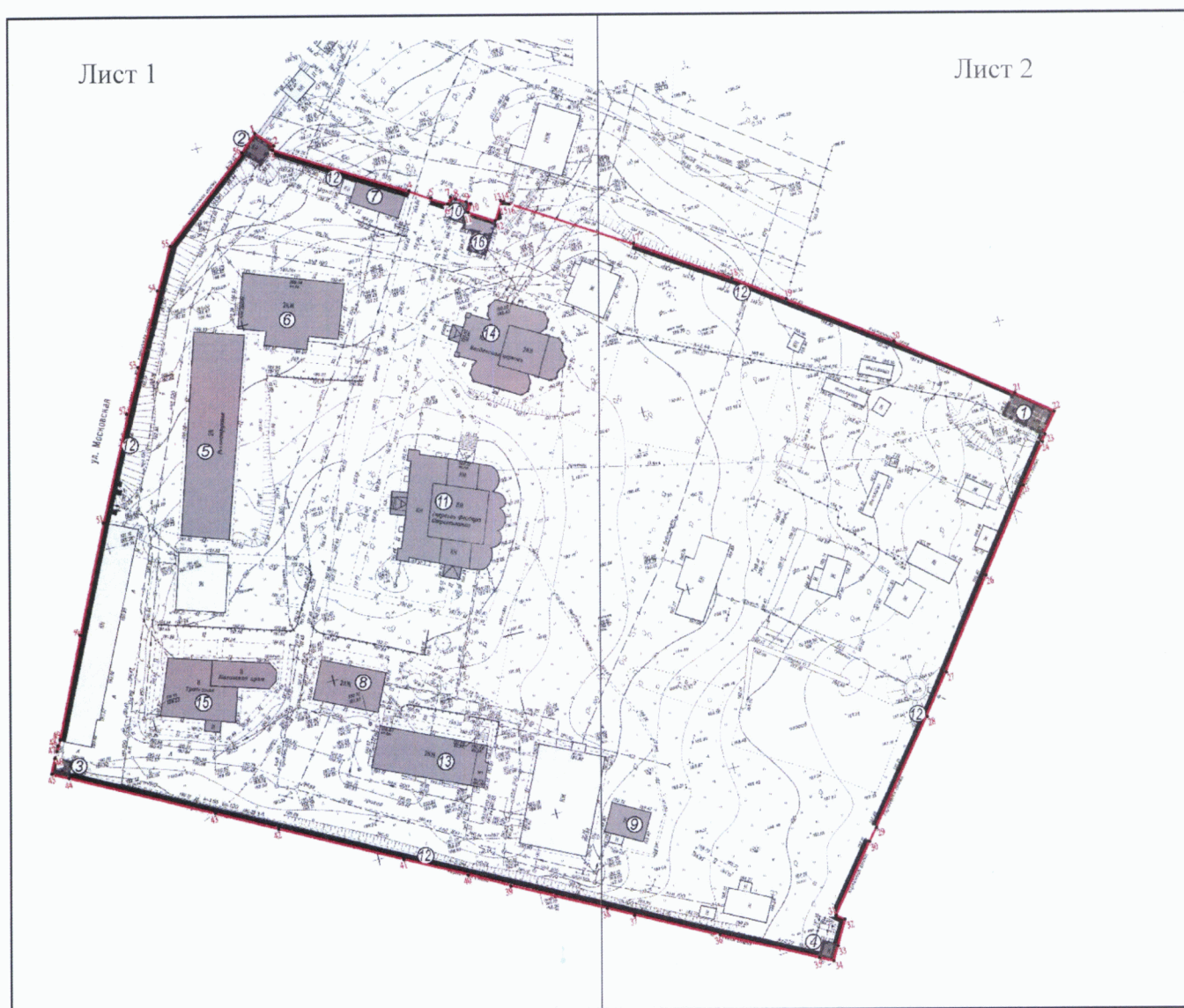
Приложение № 1
к приказу Министерства культуры
Российской Федерации
от «6» сентября 2022 г. № 1859

Выявленные объекты культурного наследия, включаемые в единый государственный реестр объектов культурного наследия (памятников истории и культуры) народов Российской Федерации в качестве объектов культурного наследия федерального значения в составе объекта культурного наследия федерального значения «Ансамбль Федоровского монастыря», XVI – начало XX вв. (Ярославская область, г. Переславль-Залесский, Московская ул., 85)



№ п/п	Наименование объекта культурного наследия	Дата создания, основных изменений (перестроек)	Вид объекта культурного наследия	Местонахождение объекта культурного наследия
1.	«Башня северо-восточная с кельей»	1895 г.	памятник	Ярославская область, г. Переславль-Залесский, ул. Московская, д. 85
2.	«Башня северо-западная»	перв. пол. XVIII в., кон. XIX в.	памятник	Ярославская область, г. Переславль-Залесский, ул. Московская, д. 85
3.	«Башня юго-западная»	перв. пол. XVIII в.	памятник	Ярославская область, г. Переславль-Залесский, ул. Московская, д. 85
4.	«Башня юго-восточная»	перв. пол. XVIII в.	памятник	Ярославская область, г. Переславль-Залесский, ул. Московская, д. 85
5.	«Кельи западные»	1680-1690-е гг., 1876 г.	памятник	Ярославская область, г. Переславль-Залесский, ул. Московская, д. 85
6.	«Кельи северные»	1680-1690-е гг., 1825 г., 1872 г.	памятник	Ярославская область, г. Переславль-Залесский, ул. Московская, д. 85

- | | | | | |
|-----|---|---|----------|---|
| 7. | «Корпус
у северной стены» | перв. пол.
XVIII в.,
1885-1886 гг. | памятник | Ярославская область,
г. Переславль-
Залесский,
ул. Московская, д. 85 |
| 8. | «Корпус
игуменский
(Хлебенная
палата)» | кон. XVII в. | памятник | Ярославская область,
г. Переславль-
Залесский,
ул. Московская, д. 85 |
| 9. | «Прачечная» | 1887 г. | памятник | Ярославская область,
г. Переславль-
Залесский,
ул. Московская, д. 85 |
| 10. | «Святые ворота» | перв. пол. XVIII в.,
кон. XIX в. | памятник | Ярославская область,
г. Переславль-
Залесский,
ул. Московская, д. 85 |
| 11. | «Собор Федора
Стратилата» | 1557 г.,
1704-1705 гг.,
1886-1889 гг. | памятник | Ярославская область,
г. Переславль-
Залесский,
ул. Московская, д. 85 |
| 12. | «Стены ограды» | перв. пол.
XVIII-XIX вв. | памятник | Ярославская область,
г. Переславль-
Залесский,
ул. Московская, д. 85 |
| 13. | «Трапезная
(новая)» | 1885-1886 гг. | памятник | Ярославская область,
г. Переславль-
Залесский,
ул. Московская, д. 85 |
| 14. | «Церковь
Введения» | 1710 г.,
вт. пол. XIX в. | памятник | Ярославская область,
г. Переславль-
Залесский,
ул. Московская, д. 85 |
| 15. | «Церковь
Казанская
с больничными
палатами» | 1714 г., 1766 г.,
1911-1912 гг. | памятник | Ярославская область,
г. Переславль-
Залесский,
ул. Московская, д. 85 |
| 16. | «Часовня
надкладезная» | XVIII в.,
кон. XIX в. | памятник | Ярославская область,
г. Переславль-
Залесский,
ул. Московская, д. 85 |
-

Границы территории объектов культурного наследия федерального значения,
входящих в состав объекта культурного наследия федерального значения
«Ансамбль Федоровского монастыря», XVI – начало XX вв.
(Ярославская область, г. Переславль-Залесский, Московская ул., 85)



Условные обозначения:

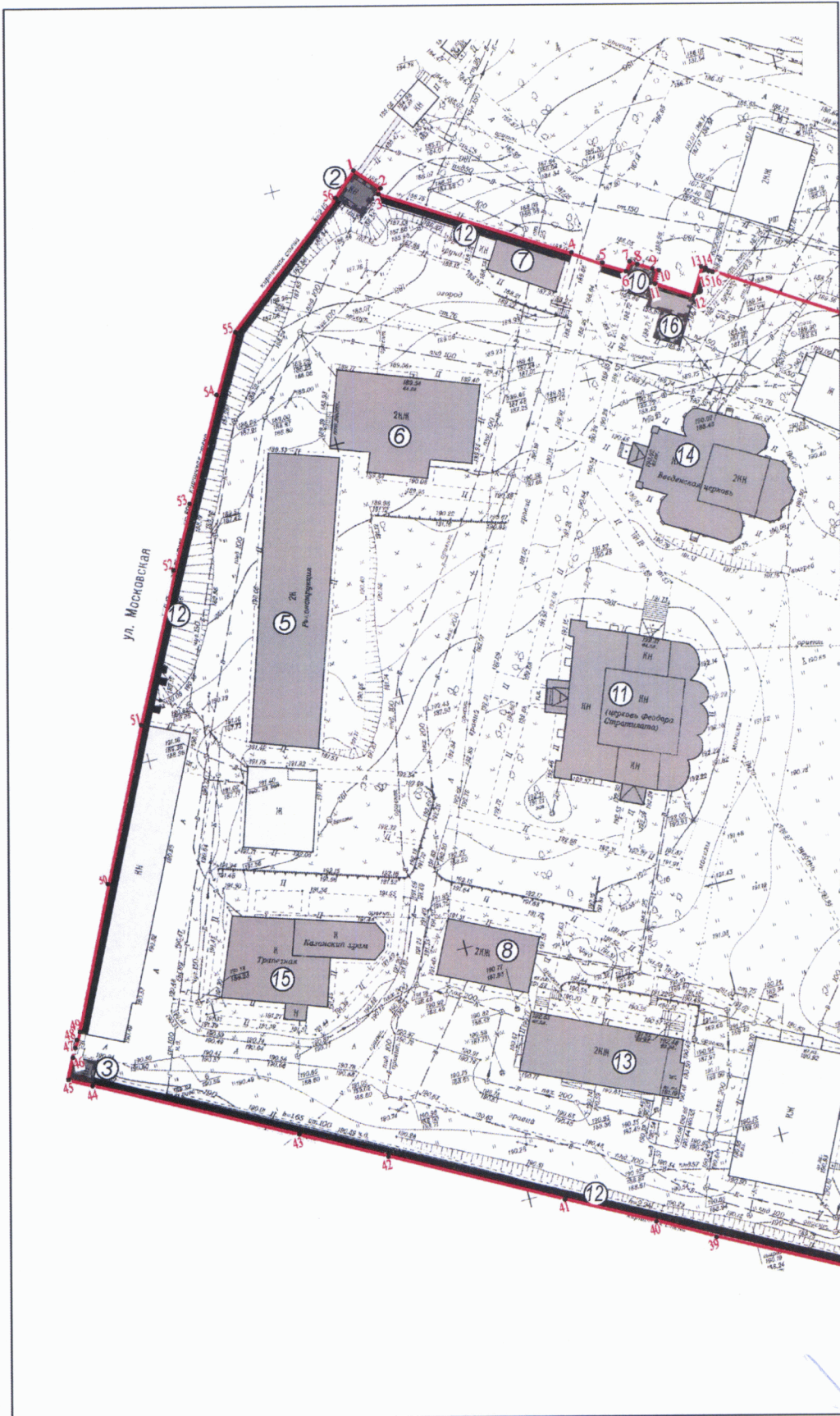
-  - границы территории объектов культурного наследия федерального значения в составе объекта культурного наследия федерального значения «Ансамбль Федоровского монастыря», XVI – начало XX вв. (Ярославская область, г. Переславль-Залесский, Московская ул., 85);
-  **1** - характерная (поворотная) точка;

■ - объекты культурного наследия федерального значения в составе объекта культурного наследия федерального значения «Ансамбль Федоровского монастыря», XVI – начало XX вв. (Ярославская область, г. Переславль-Залесский, Московская ул., 85);

①

- порядковый номер объекта культурного наследия федерального значения в составе объекта культурного наследия федерального значения «Ансамбль Федоровского монастыря», XVI – начало XX вв. (Ярославская область, г. Переславль-Залесский, Московская ул., 85):

1. «Башня северо-восточная с кельей», 1895 г.
2. «Башня северо-западная», перв. пол. XVIII в., кон. XIX в.
3. «Башня юго-западная», перв. пол. XVIII в.
4. «Башня юго-восточная», перв. пол. XVIII в.
5. «Кельи западные», 1680-1690-е гг., 1876 г.
6. «Кельи северные», 1680-1690-е гг., 1825 г., 1872 г.
7. «Корпус у северной стены», перв. пол. XVIII в., 1885-1886 гг.
8. «Корпус игуменский (Хлебенная палата)», кон. XVII в.
9. «Прачечная», 1887 г.
10. «Святые ворота», перв. пол. XVIII в., кон. XIX в.
11. «Собор Федора Стратилата», 1557 г., 1704-1705 гг., 1886-1889 гг.
12. «Стены ограды», перв. пол. XVIII-XIX вв.
13. «Трапезная (новая)», 1885-1886 гг.
14. «Церковь Введения», 1710 г., вт. пол. XIX в.
15. «Церковь Казанская с больничными палатами», 1714 г., 1766 г., 1911-1912 гг.
16. «Часовня надкладезная», XVIII в., кон. XIX в.





П р и л о ж е н и е
к границам территории объектов культурного
наследия федерального значения, входящих
в состав объекта культурного наследия
федерального значения «Ансамбль Федоровского
монастыря», XVI – начало XX вв. (Ярославская
область, г. Переславль–Залесский, Московская ул.,
85), утвержденным приказом Министерства
культуры Российской Федерации
от «6» сентября 2022 г. № 1855

Координаты характерных (поворотных) точек границ территории
объектов культурного наследия федерального значения, входящих
в состав объекта культурного наследия федерального значения
«Ансамбль Федоровского монастыря», XVI – начало XX вв.
(Ярославская область, г. Переславль–Залесский, Московская ул., 85)

Номер характерной (поворотной) точки	Координаты характерных (поворотных) точек в местной системе координат (МСК-76)	
	X	Y
1	273424,000	1266524,030
2	273420,173	1266527,921
3	273419,226	1266526,939
4	273398,729	1266560,680
5	273395,413	1266565,902
6	273392,884	1266570,114
7	273394,444	1266571,090
8	273393,834	1266572,234
9	273392,052	1266575,283
10	273391,665	1266575,906
11	273389,452	1266574,669
12	273385,415	1266581,554
13	273390,385	1266584,457
14	273389,936	1266585,159
15	273389,471	1266585,656
16	273389,209	1266586,137
17	273369,886	1266616,569
18	273354,705	1266640,192
19	273345,472	1266653,157
20	273327,479	1266678,575

21	273306,476	1266707,610
22	273299,107	1266717,658
23	273293,163	1266712,967
24	273291,619	1266711,748
25	273281,421	1266703,983
26	273260,086	1266687,893
27	273236,848	1266670,901
28	273226,543	1266663,090
29	273200,462	1266642,563
30	273197,270	1266639,886
31	273179,474	1266626,056
32	273177,817	1266628,193
33	273171,487	1266624,781
34	273167,670	1266622,668
35	273169,515	1266619,336
36	273182,148	1266594,650
37	273192,997	1266573,533
38	273196,597	1266566,754
39	273208,942	1266542,599
40	273214,604	1266532,194
41	273222,822	1266516,193
42	273239,129	1266485,254
43	273247,330	1266469,550
44	273266,584	1266432,574
45	273268,502	1266428,894
46	273272,488	1266431,092
47	273273,799	1266431,783
48	273275,176	1266432,039
49	273276,500	1266432,751
50	273303,654	1266445,620
51	273331,170	1266458,680
52	273359,048	1266472,864
53	273370,719	1266478,865
54	273389,900	1266488,959
55	273400,454	1266494,513

56	273420,254	1266519,130
1	273424,000	1266524,030

Метод определения координат – картометрический.

Значение погрешности определения координат в системе координат, установленной для ведения государственного кадастра недвижимости, – 0,25 м.
