


МИНИСТЕРСТВО КУЛЬТУРЫ  
РОССИЙСКОЙ ФЕДЕРАЦИИ



## ПРИКАЗ

*от 14 сентября 2022*

Москва

№ 1631

**О включении выявленного объекта культурного наследия «Полукапонир береговой противодесантный № 20», 1914 г. (г. Владивосток, ул. Западная, 29, в 45 м западнее стр. «Лит. А2») в единый государственный реестр объектов культурного наследия (памятников истории и культуры) народов Российской Федерации в качестве объекта культурного наследия федерального значения в составе объекта культурного наследия федерального значения «Комплекс фортификационных сооружений Владивостокской крепости», 1889–1914 гг. (Приморский край, г. Владивосток, ул. Батарейная, 4а, остров Русский, 2,5 км юго–западнее мыса Ахлестышева, остров Попова, в 1,2 км к югу от бухты Алексеева, остров Елены, гора Ларионова (высота 90,6) вершины горы, б. Горностай, в 2,4 км к северо–востоку от северного берега бухты) и утверждению границ его территории**

В соответствии с пунктом 5 статьи 3.1 и статьей 18 Федерального закона от 25 июня 2002 г. № 73-ФЗ «Об объектах культурного наследия (памятниках истории и культуры) народов Российской Федерации» (Собрание законодательства Российской Федерации, 2002, № 26, ст. 2519; 2014, № 43, ст. 5799; 2018, № 32, ст. 5135), подпунктами 5.3.7 и 5.4.3 пункта 5 Положения о Министерстве культуры Российской Федерации, утвержденного постановлением Правительства Российской Федерации от 20 июля 2011 г. № 590 (Собрание законодательства Российской Федерации, 2011, № 31, ст. 4758; 2021, № 16, ст. 2796), **п р и к а з ы в а ю:**

1. Включить выявленный объект культурного наследия «Полукапонир береговой противодесантный № 20», 1914 г. (г. Владивосток, ул. Западная, 29, в 45 м западнее стр. «Лит. А2») в единый государственный реестр объектов культурного наследия (памятников истории и культуры) народов Российской Федерации в качестве объекта культурного наследия

федерального значения в составе объекта культурного наследия федерального значения «Комплекс фортификационных сооружений Владивостокской крепости», 1889–1914 гг. (Приморский край, г. Владивосток, ул. Батарейная, 4а, остров Русский, 2,5 км юго–западнее мыса Ахлестышева, остров Попова, в 1,2 км к югу от бухты Алексеева, остров Елены, гора Ларионова (высота 90,6) вершины горы, б. Горностай, в 2,4 км к северо–востоку от северного берега бухты), вид объекта – памятник, в единый государственный реестр объектов культурного наследия (памятников истории и культуры) народов Российской Федерации.

2. Утвердить границы территории объекта культурного наследия федерального значения «Полукапонир береговой противодесантный № 20», 1914 г. (г. Владивосток, ул. Западная, 29, в 45 м западнее стр. «Лит. А2») в составе объекта культурного наследия федерального значения «Комплекс фортификационных сооружений Владивостокской крепости», 1889–1914 гг. (Приморский край, г. Владивосток, ул. Батарейная, 4а, остров Русский, 2,5 км юго–западнее мыса Ахлестышева, остров Попова, в 1,2 км к югу от бухты Алексеева, остров Елены, гора Ларионова (высота 90,6) вершины горы, б. Горностай, в 2,4 км к северо–востоку от северного берега бухты) согласно приложению к настоящему приказу.

3. Контроль за исполнением настоящего приказа возложить на первого заместителя Министра культуры Российской Федерации С.Г.Обрывалина.

Врио Министра



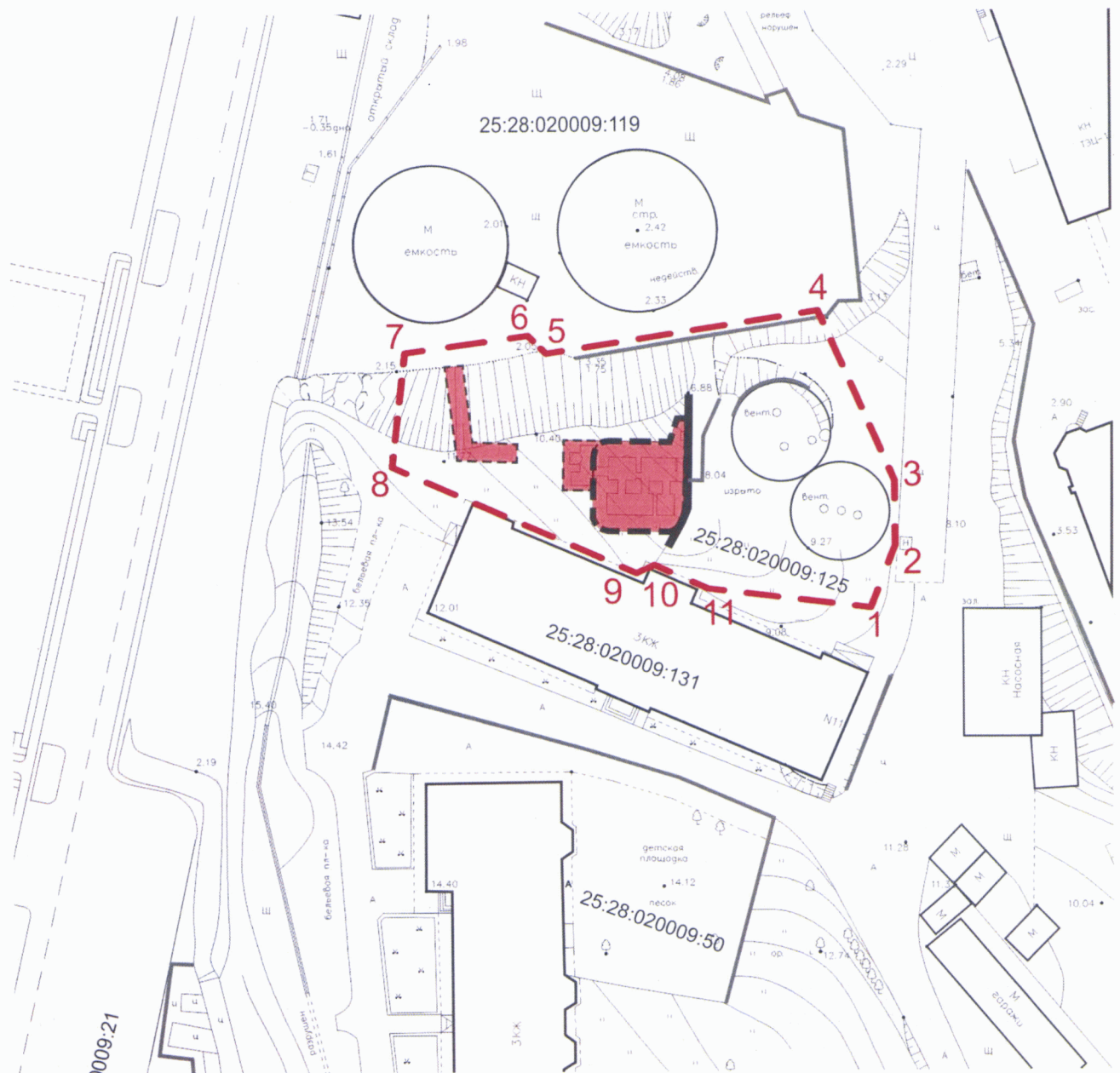
С.Г.Обрывалин

Приложение  
к приказу Министерства культуры  
Российской Федерации  
от «14» 09 2022 г. № 1631

Границы территории объекта культурного наследия федерального значения  
«Полукапонир береговой противодесантный № 20», 1914 г.

(г. Владивосток, ул. Западная, 29, в 45 м западнее стр. «Лит. А2»)  
в составе объекта культурного наследия федерального значения «Комплекс  
фортификационных сооружений Владивостокской крепости», 1889–1914 гг.


(Приморский край, г. Владивосток, ул. Батарейная, 4а, остров Русский,  
2,5 км юго-западнее мыса Ахлестышева, остров Попова, в 1,2 км к югу  
от бухты Алексева, остров Елены, гора Ларионова (высота 90,6) вершины  
горы, б. Горностай, в 2,4 км к северо-востоку от северного берега бухты)



**Условные обозначения:**

--- - границы территории объекта культурного наследия федерального значения «Полукапонир береговой противодесантный № 20», 1914 г. (г. Владивосток, ул. Западная, 29, в 45 м западнее стр. «Лит. А2») в составе объекта культурного наследия федерального значения «Комплекс фортификационных сооружений Владивостокской крепости», 1889–1914 гг. (Приморский край, г. Владивосток, ул. Батарейная, 4а, остров Русский, 2,5 км юго–западнее мыса Ахлестышева, остров Попова, в 1,2 км к югу от бухты Алексеева, остров Елены, гора Ларионова (высота 90,6) вершины горы, б. Горностай, в 2,4 км к северо–востоку от северного берега бухты);

1 - характерная (поворотная) точка;

 - объект культурного наследия федерального значения «Полукапонир береговой противодесантный № 20», 1914 г. (г. Владивосток, ул. Западная, 29, в 45 м западнее стр. «Лит. А2») в составе объекта культурного наследия федерального значения «Комплекс фортификационных сооружений Владивостокской крепости», 1889–1914 гг. (Приморский край, г. Владивосток, ул. Батарейная, 4а, остров Русский, 2,5 км юго–западнее мыса Ахлестышева, остров Попова, в 1,2 км к югу от бухты Алексеева, остров Елены, гора Ларионова (высота 90,6) вершины горы, б. Горностай, в 2,4 км к северо–востоку от северного берега бухты).

## П р и л о ж е н и е

к границам территории объекта культурного наследия федерального значения «Полукапонир береговой противодесантный № 20», 1914 г. (г. Владивосток, ул. Западная, 29, в 45 м западнее стр. «Лит. А2») в составе объекта культурного наследия федерального значения «Комплекс фортификационных сооружений Владивостокской крепости», 1889–1914 гг. (Приморский край, г. Владивосток, ул. Батарейная, 4а, остров Русский, 2,5 км юго–западнее мыса Ахлестышева, остров Попова, в 1,2 км к югу от бухты Алексеева, остров Елены, гора Ларионова (высота 90,6) вершины горы, б. Горностаи, в 2,4 км к северо–востоку от северного берега бухты), утвержденным приказом Министерства культуры Российской Федерации от «14» 09 2022 г. № 1631

Координаты характерных (поворотных) точек границ территории объекта культурного наследия федерального значения «Полукапонир береговой противодесантный № 20», 1914 г. (г. Владивосток, ул. Западная, 29, в 45 м западнее стр. «Лит. А2») в составе объекта культурного наследия федерального значения «Комплекс фортификационных сооружений Владивостокской крепости», 1889–1914 гг. (Приморский край, г. Владивосток, ул. Батарейная, 4а, остров Русский, 2,5 км юго–западнее мыса Ахлестышева, остров Попова, в 1,2 км к югу от бухты Алексеева, остров Елены, гора Ларионова (высота 90,6) вершины горы, б. Горностаи, в 2,4 км к северо–востоку от северного берега бухты)

| Номер характерной (поворотной) точки | Координаты характерных (поворотных) точек в местной системе координат (МСК-25) |            |
|--------------------------------------|--|------------|
|                                      | X  | Y          |
| 1                                    | 360754,00  | 1394368,56 |
| 2                                    | 360761,64  | 1394371,46 |
| 3                                    | 360768,98  | 1394371,19 |
| 4                                    | 360790,47  | 1394361,98 |
| 5                                    | 360784,79  | 1394327,92 |
| 6                                    | 360787,06  | 1394325,79 |
| 7                                    | 360784,69  | 1394310,75 |
| 8                                    | 360770,88  | 1394309,26 |
| 9                                    | 360758,07  | 1394339,35 |
| 10                                   | 360758,93  | 1394341,95 |
| 11                                   | 360756,39  | 1394348,14 |

|   |           |            |
|---|-----------|------------|
| 1 | 360754,00 | 1394368,56 |
|---|-----------|------------|

Метод определения координат – картометрический.

Значение погрешности определения координат в системе координат, установленной для ведения государственного кадастра недвижимости, – 0,02 м.

---