




МИНИСТЕРСТВО КУЛЬТУРЫ
РОССИЙСКОЙ ФЕДЕРАЦИИ



ПРИКАЗ

от 27 октября 2021 г.

Москва

№ 1742

О включении выявленного объекта культурного наследия «Мемориальный комплекс жертв-узников концлагеря «ДУЛАГ-142» с массовыми захоронениями (1941-1943 гг.). Город Брянск» в единый государственный реестр объектов культурного наследия (памятников истории и культуры) народов Российской Федерации в качестве объекта культурного наследия федерального значения – достопримечательное место «ДУЛАГ-142 - мемориальный комплекс жертв узников фашистского концентрационного лагеря с массовыми захоронениями мирных граждан и военнопленных в городе Брянске» (Брянская область, г. Брянск, бульвар Щорса) и утверждении границ его территории

В соответствии с пунктом 5 статьи 3.1 и статьей 18 Федерального закона от 25 июня 2002 г. № 73-ФЗ «Об объектах культурного наследия (памятниках истории и культуры) народов Российской Федерации» (Собрание законодательства Российской Федерации, 2002, № 26, ст. 2519; 2018, № 32, ст. 5135), подпунктами 5.3.7 и 5.4.3 пункта 5 Положения о Министерстве культуры Российской Федерации, утвержденного постановлением Правительства Российской Федерации от 20 июля 2011 г. № 590 (Собрание законодательства Российской Федерации, 2011, № 31, ст. 4758; 2021, № 16, ст. 2796), п р и к а з ы в а ю:


1. Включить выявленный объект культурного наследия «Мемориальный комплекс жертв-узников концлагеря «ДУЛАГ-142» с массовыми захоронениями (1941-1943 гг.). Город Брянск» в единый государственный реестр объектов культурного наследия (памятников истории и культуры) народов Российской Федерации в качестве объекта культурного наследия федерального значения – достопримечательное место «ДУЛАГ-142 - мемориальный комплекс жертв узников фашистского концентрационного лагеря с массовыми захоронениями

мирных граждан и военнопленных в городе Брянске» (Брянская область, г. Брянск, бульвар Щорса).

2. Утвердить границы территории объекта культурного наследия федерального значения – достопримечательное место «ДУЛАГ-142 - мемориальный комплекс жертв узников фашистского концентрационного лагеря с массовыми захоронениями мирных граждан и военнопленных в городе Брянске» (Брянская область, г. Брянск, бульвар Щорса) согласно приложению к настоящему приказу.

3. Контроль за исполнением настоящего приказа возложить на первого заместителя Министра культуры Российской Федерации С.Г.Обрывалина.

Министр



О.Б.Любимова

П р и л о ж е н и е
к приказу Министерства культуры
Российской Федерации
от «27» сентября 2021 г. № 1742

Границы территории объекта культурного наследия федерального значения –
достопримечательное место «ДУЛАГ-142 - мемориальный комплекс жертв
узников фашистского концентрационного лагеря с массовыми захоронениями
мирных граждан и военнопленных в городе Брянске» (Брянская область,
г. Брянск, бульвар Щорса)



Экспликация:

1. Сохранившиеся объекты:


- 1.1. Конюшня (середина 1930-х);
- 1.2. Конюшня (середина 1920-х);
- 1.3. Конюшня (середина 1920-х);
- 1.4. Лазарет (начало 1920-х);
- 1.5. Барак (начало 1920-х);
- 1.6. Барак (начало 1920-х);
- 1.7. Барак (начало 1920-х);
- 1.8. Барак (начало 1920-х);
- 1.9. Барак (начало 1920-х, сохранилась часть постройки);
- 1.10. Баня/Кузница/Барак (начало 1920-х, сохранилась часть постройки);
- 1.11. Барак перебежчиков и комсостава (начало 1920-х);
- 1.12. Карцер (начало 1920-х);
- 1.13. Кухня/Лазарет/Мебельные мастерские (начало 1920-х) (сохранилась часть постройки);

- 1.14. Гараж ремонта автомашин и бронетехники (начало 1920-х);
- 1.15. Немецкие сапожные и пошивочные мастерские (середина 1930-х);
- 1.16. Женское общежитие (середина 1930-х);
- 1.17. Общежитие немецких солдат (середина 1930-х);
- 1.18. Общежитие немецких солдат (середина 1930-х);
- 1.19. Немецкий продуктовый склад (сохранился частично);
- 1.20. Строение для технических служб;
- 1.21. Уборная;
- 1.22. Уборная.
2. Утраченные объекты, назначение которых известно:
 - 2.1. Конюшня;
 - 2.2. Конюшня;
 - 2.3. Конюшня;
 - 2.4. Конюшня;
 - 2.5. Конюшня;
 - 2.6. Конюшня;
 - 2.7. Конюшня;
 - 2.8. Конюшня;
 - 2.9. Склад конюшен;
 - 2.10. Штаб начальника лагеря;
 - 2.11. Щеточная, столярная и колесная мастерские;
 - 2.12. Слесарная, столярная и колесная мастерские;
 - 2.13. Конюшня;
 - 2.14. Насосная станция;
 - 2.15. Барак для вновь прибывших;
 - 2.16. 3-й отдел Гестапо;
 - 2.17. Лагерное бюро;
 - 2.18. Центральный проезд с КПП;
 - 2.19. Полиция;
 - 2.20. Общежитие немцев;
 - 2.21. Вещевой склад и мастерские военнопленных;
 - 2.22. Полиция;
 - 2.23. Немецкая санчасть;
 - 2.24. Немецкая кухня;
 - 2.25. Офицерская кухня;
 - 2.26. Конюшня;
 - 2.27. Конюшня;
 - 2.28. Общежитие немецких солдат и офицеров;
 - 2.29. Общежитие немецких солдат;
 - 2.30. Конюшня;
 - 2.31. Гараж дрезин;
 - 2.32. Стороженные вышки периметра содержания пленных;
 - 2.33. Стороженные вышки периметра содержания пленных;
 - 2.34. Стороженные вышки периметра содержания пленных;
 - 2.35. Бомбоубежище.

Условные обозначения:



- граница территории объекта



- поворотные (характерные) точки границ территории объекта




- сохранившиеся объекты концлагеря




- местоположение несохранившихся объектов концлагеря



- строение АО «85 ремонтный завод», 1950-2019 гг.



- периметр проволочного ограждения зоны содержания военнопленных и мирных жителей



- сохранившаяся планировочная структура (дорожно-тропиночная сеть) концлагеря



- военно-оборонительные элементы концлагеря (окопы, места захоронений узников концлагеря)



- месторасположение внешнего периметра оборонительного ограждения концлагеря



- сохранившееся расположение железнодорожных путей (замена железнодорожного полотна во 2-ой половине 20 века)



- предположительные места захоронений военнопленных и мирных жителей концлагеря



- памятный знак (обелиск) «Памятник жертвам фашизма, установленный на месте гибели 40 тысяч узников концентрационного лагеря»



- территория объекта культурного наследия регионального значения «Захоронение узников концентрационного лагеря Дулаг 142», 1941-1943 гг. (Брянская область)



- местоположение ограждения (березовая изгородь) и ворот кладбища, расположенных при входе



- граница концлагеря и связанная с его функционированием территория

П р и л о ж е н и е
к границам территории объекта культурного
наследия федерального значения –
достопримечательное место «ДУЛАГ-142 -
мемориальный комплекс жертв узников
фашистского концентрационного лагеря с
массовыми захоронениями мирных граждан и
военнопленных в городе Брянске» (Брянская
область, г. Брянск, бульвар Щорса),
утвержденным приказом Министерства
культуры Российской Федерации
от «27» октября 2021 г. № 1742

Координаты характерных (поворотных) точек
границ территории объекта культурного наследия федерального значения –
достопримечательное место «ДУЛАГ-142 - мемориальный комплекс жертв
узников фашистского концентрационного лагеря с массовыми
захоронениями мирных граждан и военнопленных в городе Брянске»
(Брянская область, г. Брянск, бульвар Щорса)

Обозначение (номер) характерной (поворотной) точки	Координаты характерных (поворотных) точек в местной системе координат (МСК-32). Метод определения координат - геодезический. Значение погрешности определения координат в системе координат, установленной для ведения государственного кадастра недвижимости (м) – 0.1	
	X	Y
1	2177338.33	494878.69
2	2177989.69	494891.31
3	2178122.77	494624.15
4	2178070.38	494100.18
5	2177852.30	493770.82
6	2177857.17	493761.55
7	2177843.25	493754.83
8	2177836.93	493764.60
9	2177639.36	493634.95
10	2177635.37	493634.95
11	2177632.70	493626.49
12	2177616.01	493628.65
13	2177613.99	493638.08
14	2177612.47	493578.03

15	2177561.77	493540.22
16	2177541.03	493596.28
17	2177504.22	493666.31
18	2177467.19	493724.50
19	2177380.03	493791.74
20	2177352.11	493805.22
21	2177290.13	493823.96
22	2177254.73	493829.49
23	2177204.87	493828.27
24	2177158.66	493812.87
25	2176897.30	494191.52
26	2177032.90	494275.82
27	2176796.35	494622.55
28	2177470.22	494684.67
1	2177338.33	494878.69
