

МИНИСТЕРСТВО КУЛЬТУРЫ
РОССИЙСКОЙ ФЕДЕРАЦИИ

ПРИКАЗ

от 20 апреля 2021 г.

Москва

№ 519

О включении выявленного объекта культурного наследия «Маяк Святоносский», 1862 г. (Мурманская область, ЗАТО Островной, полуостров Святой Нос) в единый государственный реестр объектов культурного наследия (памятников истории и культуры) народов Российской Федерации в качестве объекта культурного наследия федерального значения и утверждении границ его территории


В соответствии с пунктом 5 статьи 3.1 и статьей 18 Федерального закона от 25 июня 2002 г. № 73-ФЗ «Об объектах культурного наследия (памятниках истории и культуры) народов Российской Федерации» (Собрание законодательства Российской Федерации, 2002, № 26, ст. 2519; 2018, № 32, ст. 5135) и подпунктом 5.4.3 Положения о Министерстве культуры Российской Федерации, утвержденного постановлением Правительства Российской Федерации от 20 июля 2011 г. № 590 (Собрание законодательства Российской Федерации, 2011, № 31, ст. 4758), п р и к а з ы в а ю:

1. Включить выявленный объект культурного наследия «Маяк Святоносский», 1862 г. (Мурманская область, ЗАТО Островной, полуостров Святой Нос) в качестве объекта культурного наследия федерального значения, вид объекта – памятник, в единый государственный реестр объектов культурного наследия (памятников истории и культуры) народов Российской Федерации.

2. Утвердить границы территории объекта культурного наследия федерального значения «Маяк Святоносский», 1862 г. (Мурманская область, ЗАТО Островной, полуостров Святой Нос) согласно приложению к настоящему приказу.


3. Контроль за исполнением настоящего приказа возложить на первого заместителя Министра культуры Российской Федерации С.Г.Обрывалина.

Министр


A handwritten signature in black ink, consisting of several loops and a long horizontal stroke, positioned between the word 'Министр' and the name 'О.Б.Любимова'.

О.Б.Любимова

Границы территории объекта культурного наследия федерального значения
«Маяк Святоносский», 1862 г. (Мурманская область, ЗАТО Островной,
полуостров Святой Нос)



Условные обозначения:

-  - границы территории объекта культурного наследия федерального значения «Маяк Святоносский», 1862 г. (Мурманская область, ЗАТО Островной, полуостров Святой Нос);
- T1 - характерная (поворотная) точка;
- - объект культурного наследия федерального значения «Маяк Святоносский», 1862 г. (Мурманская область, ЗАТО Островной, полуостров Святой Нос).

П р и л о ж е н и е
к границам территории объекта культурного
наследия федерального значения «Маяк
Святоносский», 1862 г. (Мурманская область,
ЗАТО Островной, полуостров Святой Нос),
утвержденным приказом Министерства
культуры Российской Федерации
от «20» апреля 2021 г. № 519

Координаты характерных (поворотных) точек границ территории
объекта культурного наследия федерального значения «Маяк Святоносский»,
1862 г. (Мурманская область, ЗАТО Островной, полуостров Святой Нос)

| Номер характерной (поворотной) точки | Координаты характерных (поворотных) точек в местной системе координат (МСК-51) | |
|---|---|-------------|
| | X | Y |
| T1 | 570303,049 | 1720927,304 |
| T2 | 570273,870 | 1720995,803 |
| T3 | 570178,707 | 1720951,527 |
| T4 | 570224,841 | 1720883,591 |
| T1 | 570303,049 | 1720927,304 |

Метод определения координат – геодезический.

Значение погрешности определения координат в системе координат,
установленной для ведения государственного кадастра недвижимости, – 0,10 м.
