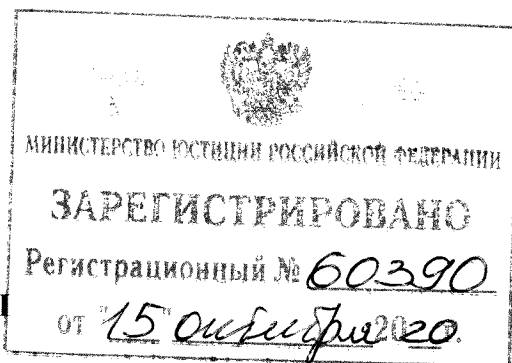




МИНИСТЕРСТВО КУЛЬТУРЫ
РОССИЙСКОЙ ФЕДЕРАЦИИ



ПРИКАЗ

20 мая 2020г.

Москва

№ 543

Об утверждении требований к осуществлению деятельности и градостроительному регламенту в границах территории объекта культурного наследия федерального значения «Место приземления первого в мире космонавта Ю.А.Гагарина», расположенного по адресу: Саратовская область, Энгельсский район, в 3-х км от с. Новая Терновка, на юго-восток

В соответствии с подпунктом 1 пункта 3 статьи 5.1 Федерального закона от 25 июня 2002 г. № 73-ФЗ «Об объектах культурного наследия (памятниках истории и культуры) народов Российской Федерации» (Собрание законодательства Российской Федерации, 2002, № 26, ст. 2519; 2016, № 27, ст. 4294) и пунктом 5.2.29 Положения о Министерстве культуры Российской Федерации, утвержденного постановлением Правительства Российской Федерации от 20 июля 2011 г. № 590 (Собрание законодательства Российской Федерации, 2011, № 31, ст. 4758; 2019, № 44 ст. 6221),
п р и к а з ы в а ю:

1. Утвердить:


1.1. Требования к осуществлению деятельности и градостроительному регламенту в границах территории объекта культурного наследия федерального значения «Место приземления первого в мире космонавта Ю.А.Гагарина», расположенного по адресу: Саратовская область, Энгельсский район, в 3-х км от с. Новая Терновка, на юго-восток, согласно приложению № 1 к настоящему приказу;

1.2. Карту (схему) требований к осуществлению деятельности и градостроительному регламенту в границах территории объекта культурного наследия

федерального значения «Место приземления первого в мире космонавта Ю.А.Гагарина» согласно приложению № 2 к настоящему приказу.

2. Контроль за исполнением настоящего приказа возложить на первого заместителя Министра культуры Российской Федерации С.Г.Обрывалина.

Министр



О.Б.Любимова

Требования к осуществлению деятельности и градостроительному регламенту в границах территории объекта культурного наследия федерального значения «Место приземления первого в мире космонавта Ю.А.Гагарина», расположенного по адресу: Саратовская область, Энгельсский район, в 3-х км от с. Новая Терновка, на юго-восток

1. В границах территории объекта культурного наследия федерального значения «Место приземления первого в мире космонавта Ю.А.Гагарина» (далее – Достопримечательное место) разрешается:

1) работы, направленные на обеспечение сохранности предмета охраны Достопримечательного места, подлежащего обязательному сохранению;

2) строительство, ремонт и реконструкция подземных инженерных сетей (коммуникаций) с последующим благоустройством территорий и рекультивацией нарушенных земель;

3) ведение хозяйственной деятельности, не противоречащей требованиям обеспечения сохранности Достопримечательного места и позволяющей обеспечить его функционирование в современных условиях;

4) установка информационных надписей и обозначений, а также навигационной системы (указателей);

5) проведение санитарных рубок и рубок ухода, а также ландшафтных рубок древесно-кустарниковой растительности, сенокошение;

6) размещение временных сооружений (не превышающих высоту в 6 метров от уровня земли) на период проведения культурно-массовых мероприятий, а также функционально связанных с сохранением объекта культурного наследия и обеспечением деятельности Достопримечательного места;

7) благоустройство территории Достопримечательного места, включая устройство дорожно-тропиночной сети, размещение малых архитектурных

форм и оборудования уличного освещения, а также посадку новой древесно-кустарниковой растительности.

2. В границах территории Достопримечательного места запрещается:

1) деятельность, направленная на изменение элементов предмета охраны Достопримечательного места;

2) строительство объектов капитального строительства;

3) размещение рекламных конструкций, за исключением временных, связанных с театральными, музыкальными, культурно-просветительскими или общественными мероприятиями, проводящимися на территории Достопримечательного места;

4) самовольные посадки и вырубki древесно-кустарниковой растительности;

5) сжигание листьев и травянистой растительности, разведение костров;

6) хозяйственная деятельность, связанная с загрязнением почв;

7) устройство свалок вне специально оборудованных мест.

3. В границах территории Достопримечательного места расположены 3 регламентных участка (РДМ0, РДМ1, РДМ2):

3.1. РДМ0 – территория объекта культурного наследия регионального значения «Мемориал на месте приземления первого в мире космонавта Юрия Алексеевича Гагарина» (далее – Памятник).

3.1.1. В границах регламентного участка РДМ0 разрешаются работы по сохранению Памятника и архитектурных элементов композиции мемориального комплекса.

3.1.2. В границах регламентного участка РДМ0 запрещается снос, перемещение Памятника и архитектурных элементов композиции мемориального комплекса.

3.2. РДМ1 – территория, исторически и функционально связанная с местом приземления Ю.А.Гагарина. Данный участок характеризуется преобладанием территории, занятой зелеными насаждениями, над застроенной территорией и отсутствием на ней диссонирующих объектов, влияющих на визуальное восприятие Памятника.

3.2.1. В границах регламентного участка РДМ1 разрешается:

3.2.1.1) сохранение открытых и полуоткрытых ландшафтных пространств;

3.2.1.2) устройство пешеходных дорожек и тропинок для прохода к Памятнику.

3.2.2. В границах регламентного участка РДМ1 запрещается устройство дорог для проезда автотранспорта и автопарковок, за исключением специального автотранспорта и автопарковок специального автотранспорта.

3.3. РДМ2 – территория основной планировочной оси территории Достопримечательного места.

3.3.1. Регламентный участок РДМ2 характеризуется:

3.3.1.1) отсутствием диссонирующих объектов, влияющих на визуальное восприятие Памятника;

3.3.1.2) обеспечением доступа и прохода к Памятнику;

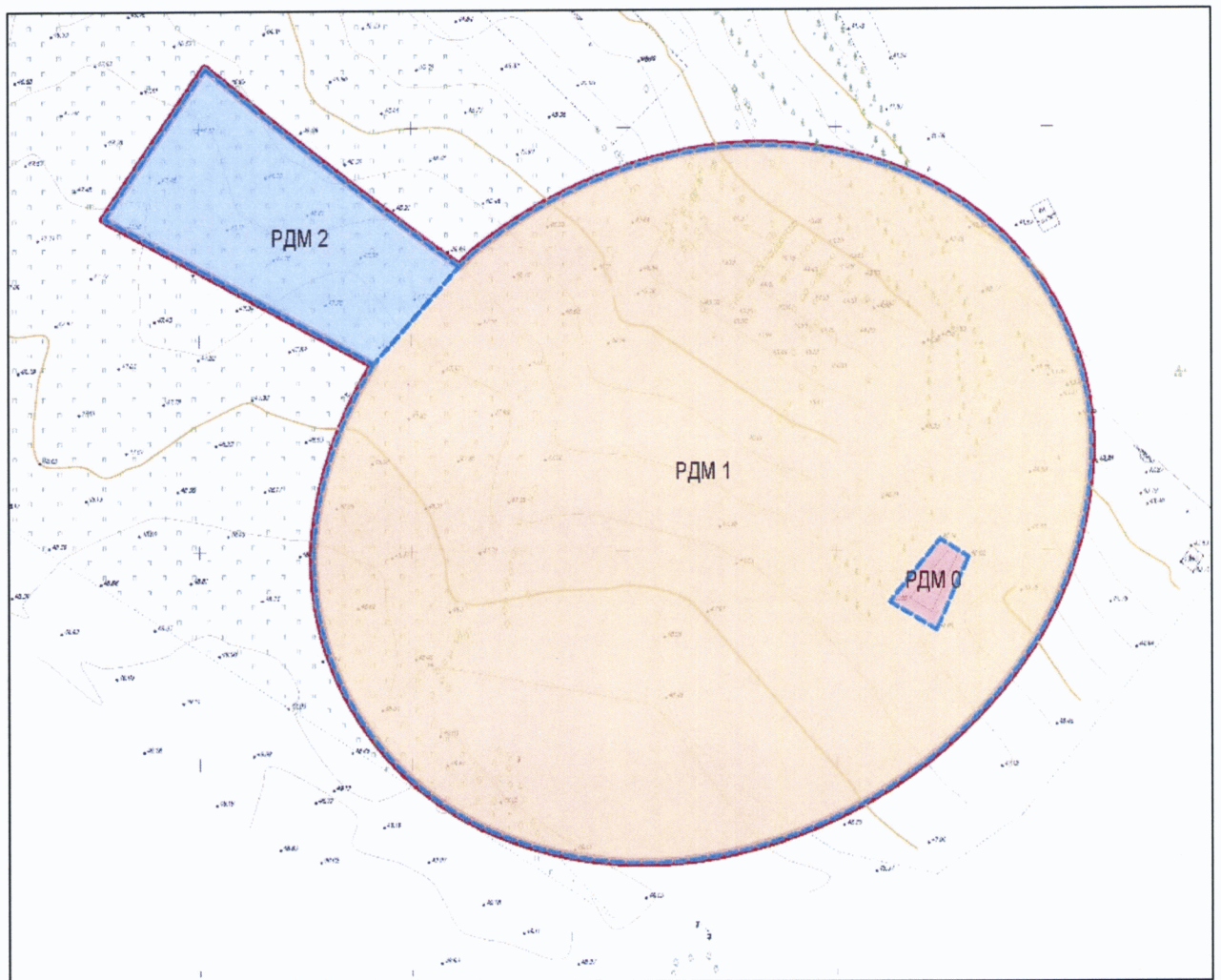
3.3.1.3) обеспечением наилучшего ракурса обзора при подходе к Памятнику.

3.3.2. В границах регламентного участка РДМ2 разрешается:


3.3.2.1) устройство цветников, клумб и других зеленых зон;

3.3.2.2) устройство мощения для обеспечения функционирования Достопримечательного места.

Карта (схема) требований к осуществлению деятельности и градостроительному регламенту в границах территории объекта культурного наследия федерального значения «Место приземления первого в мире космонавта Ю.А.Гагарина»



Условные обозначения

 граница территории объекта культурного наследия федерального значения «Место приземления первого в мире космонавта Ю.А.Гагарина»;

 РДМ0;

 РДМ1;

 РДМ2.

П р и л о ж е н и е
 к карте (схеме) требований к осуществлению
 деятельности и градостроительному регламенту
 в границах территории объекта культурного
 наследия федерального значения
 «Место приземления первого в мире
 космонавта Ю.А.Гагарина»,
 утвержденной приказом
 Министерства культуры
 Российской Федерации
 от «20» мая 2020 г. № 543

**Координаты характерных (поворотных) точек к карте (схеме)
 требований к осуществляемой деятельности и градостроительному
 регламенту в границах территории объекта культурного наследия
 федерального значения «Место приземления первого в мире космонавта
 Ю.А.Гагарина»**

Номер поворотной точки	Координаты характерных (поворотных) точек в системе координат (МСК-64) Метод определения координат – картометрический метод, средняя квадратическая погрешность положения характерной (поворотной) точки $M_T=0,1$ м	
	X	Y
РДМ0		
1	467552.841	2296424.477
2	467548.655	2296431.223
3	467531.532	2296423.596
4	467538.147	2296412.639
1	467552.841	2296424.477
РДМ1		
1	467617.387	2296311.208
2	467644.891	2296369.345
3	467638.377	2296418.289
4	467568.875	2296460.005
5	467528.095	2296446.464
6	467522.887	2296442.933
7	467477.522	2296367.570
8	467484.063	2296318.625
9	467553.636	2296276.961
10	467594.327	2296290.962
11	467552.841	2296424.477
12	467548.655	2296431.223
13	467531.532	2296423.596
14	467538.147	2296412.639

1	467617.387	2296311.208
РДМ2		
1	467594.327	2296290.962
2	467628.850	2296227.680
3	467664.296	2296251.484
4	467655.377	2296262.203
5	467617.387	2296311.208
1	467594.327	2296290.962
