


МИНИСТЕРСТВО КУЛЬТУРЫ
РОССИЙСКОЙ ФЕДЕРАЦИИ



ПРИКАЗ

19 июня 2020 г.

Москва

№ 670

О включении выявленного объекта культурного наследия «Контора Верх-Нейвинского завода (Дом-графин)», 1804 г., 1826-1841 гг. (Российская Федерация, Свердловская обл., г.о. Верх-Нейвинский, пгт. Верх-Нейвинский, пл. Революции, д. 3.) в единый государственный реестр объектов культурного наследия (памятников истории и культуры) народов Российской Федерации и утверждении границ его территории


В соответствии с пунктом 5 статьи 3.1 и статьей 18 Федерального закона от 25 июня 2002 г. № 73-ФЗ «Об объектах культурного наследия (памятниках истории и культуры) народов Российской Федерации» (Собрание законодательства Российской Федерации, 2002, № 26, ст. 2519; 2020, № 17, ст. 2725) и подпунктом 5.4.3 Положения о Министерстве культуры Российской Федерации, утвержденным постановлением Правительства Российской Федерации от 20 июля 2011 г. № 590 (Собрание законодательства Российской Федерации, 2011, № 31, ст. 4758; 2019, № 44, ст. 6221), п р и к а з ы в а ю:

1. Включить выявленный объект культурного наследия «Контора Верх-Нейвинского завода (Дом-графин)», 1804 г., 1826-1841 гг. (Российская Федерация, Свердловская обл., г.о. Верх-Нейвинский, пгт. Верх-Нейвинский, пл. Революции, д. 3.) в качестве объекта культурного наследия федерального значения, вид объекта – памятник, в единый государственный реестр объектов культурного наследия (памятников истории и культуры) народов Российской Федерации (далее – объект).

2. Утвердить границы территории объекта согласно приложению к настоящему приказу.

3. Контроль за исполнением настоящего приказа возложить на первого заместителя Министра культуры Российской Федерации С.Г.Обрывалина.


Министр





О.Б.Любимова

Приложение
к приказу Министерства культуры
Российской Федерации
от «19» 06 2020 г. № 670

Границы территории объекта культурного наследия федерального значения
«Контора Верх-Нейвинского завода (Дом-графин)», 1804 г., 1826-1841 гг.
(Российская Федерация, Свердловская обл., г.о. Верх-Нейвинский, пгт. Верх-
Нейвинский, пл. Революции, д. 3.)



Условные обозначения:

-  - граница территории объекта культурного наследия федерального значения
«Контора Верх-Нейвинского завода (Дом-графин)», 1804 г., 1826-1841 гг.
-  1 - характерная (поворотная) точка

П р и л о ж е н и е
к границам территории, утвержденным
приказом Министерства культуры
Российской Федерации

Координаты характерных (поворотных) точек границ территории
объекта культурного наследия федерального значения «Контора Верх-
Нейвинского завода (Дом-графин)», 1804 г., 1826-1841 гг. (Российская
Федерация, Свердловская обл., г.о. Верх-Нейвинский, пгт. Верх-Нейвинский,
пл. Революции, д. 3.)

Номер характерной (поворотной) точки	Координаты характерных (поворотных) точек в местной системе координат (МСК-66)	
	X	Y
1	438480,08	1504881,85
2	438460,40	1504894,04
3	438451,51	1504892,55
4	438446,84	1504883,21
5	438445,53	1504878,11
6	438446,31	1504872,71
7	438448,69	1504868,59
8	438453,17	1504865,67
9	438460,08	1504864,49
10	438474,67	1504866,73
1	438480,08	1504881,85

Метод определения координат – геодезический.

Значение погрешности определения координат в системе координат,
установленной для ведения государственного кадастра недвижимости – 0,10 м.
