




МИНИСТЕРСТВО КУЛЬТУРЫ
РОССИЙСКОЙ ФЕДЕРАЦИИ



ПРИКАЗ

03 февраля 2017г.

Москва

№ 126

О включении выявленного объекта культурного наследия «Ансамбль жилого массива «Пестрый ряд» (Камсвикус)», 1921-1924 гг. (Калининградская область, город Черняховск, ул. Гагарина, 40 – ул. Элеваторная, 2, 3, 4, 5, 6, 7, 8, 9, 10, 11, 12, 13, 14, 15, 16, 17-1, 17-2, 18) в единый государственный реестр объектов культурного наследия (памятников истории и культуры) народов Российской Федерации в качестве объекта культурного наследия федерального значения и утверждении границ его территории

В соответствии с пунктом 5 статьи 3.1 и статьей 18 Федерального закона от 25 июня 2002 г. № 73-ФЗ «Об объектах культурного наследия (памятниках истории и культуры) народов Российской Федерации» (Собрание законодательства Российской Федерации, 2002, № 26, ст. 2519; 2003, № 9, ст. 805; 2004, № 35, ст. 3607; 2005, № 23, ст. 2203; 2006, № 1, ст. 10; № 52 (ч. I), ст. 5498; 2007, № 1 (ч. I), ст. 21; № 27, ст. 3213; № 43, ст. 5084; № 46, ст. 5554; 2008, № 20, ст. 2251; № 29 (ч. I), ст. 3418; № 30 (ч. II), ст. 3616; 2009, № 51, ст. 6150; 2010, № 43, ст. 5450; № 49, ст. 6424; № 51 (ч. III), ст. 6810; 2011, № 30 (ч. I), ст. 4563; № 45, ст. 6331; № 47, ст. 6606; № 49 (ч. I), ст. 7015, ст. 7026; 2012, № 31, ст. 4322; № 47, ст. 6390; № 50 (ч. V), ст. 6960; 2013, № 17, ст. 2030; № 19, ст. 2331; № 30 (ч. I), ст. 4078; 2014, № 43, ст. 5799; № 49 (ч. VI), ст. 6928; 2015, № 10, ст. 1420, № 29 (ч. I), ст. 4359; № 51 (ч. III), ст. 7237; 2016, № 1 (ч. I), ст. 28, ст. 79; № 11, ст. 1494; № 15, ст. 2057; № 27 (ч. II), ст. 4294; № 52 (ч. V), ст. 7480), подпунктом 5.4.3 Положения о Министерстве культуры Российской Федерации, утвержденного постановлением Правительства Российской Федерации от 20 июля 2011 г. № 590 (Собрание законодательства Российской Федерации, 2011, № 31, ст. 4758; № 44, ст. 6272; 2012, № 6,

ст. 688; № 17, ст. 2018; № 26, ст. 3524; № 37, ст. 5001; № 39, ст. 5270; 2013, № 3, ст. 204; № 8, ст. 841; № 31, ст. 4239; № 33, ст. 4386; № 41, ст. 5182; № 45, ст. 5822; 2014, № 9, ст. 909; № 30 (ч. II), ст. 4305; № 40 (ч. III), ст. 5426; № 48, ст. 6860; 2015, № 2, ст. 491; № 4, ст. 664; № 9, ст. 1339; № 17 (ч. IV), ст. 2565; № 18, ст. 2728; № 20, ст. 2919; 2016, № 2 (ч. I), ст. 325; № 27 (ч. III), ст. 4496; № 28, ст. 4741; официальный интернет-портал правовой информации <http://www.pravo.gov.ru>, 03 января 2017 г. № 0001201701030032)

п р и к а з ы в а ю:


1. Включить выявленный объект культурного наследия (ансамбль «Ансамбль жилого массива «Пестрый ряд» (Камсвикус)», 1921-1924 гг. (Калининградская область, город Черняховск, ул. Гагарина, 40 – ул. Элеваторная, 2, 3, 4, 5, 6, 7, 8, 9, 10, 11, 12, 13, 14, 15, 16, 17-1, 17-2, 18) в единый государственный реестр объектов культурного наследия (памятников истории и культуры) народов Российской Федерации в качестве объекта культурного наследия федерального значения в составе объектов культурного наследия согласно приложению № 1 к настоящему приказу.

2. Утвердить границы территории объекта культурного наследия федерального значения «Ансамбль жилого массива «Пестрый ряд» (Камсвикус)», 1921-1924 гг. согласно приложению № 2 к настоящему приказу.

3. Контроль за исполнением настоящего приказа возложить на заместителя Министра культуры Российской Федерации Н.А.Малакова.

Врио Министра

В.В.Аристархов

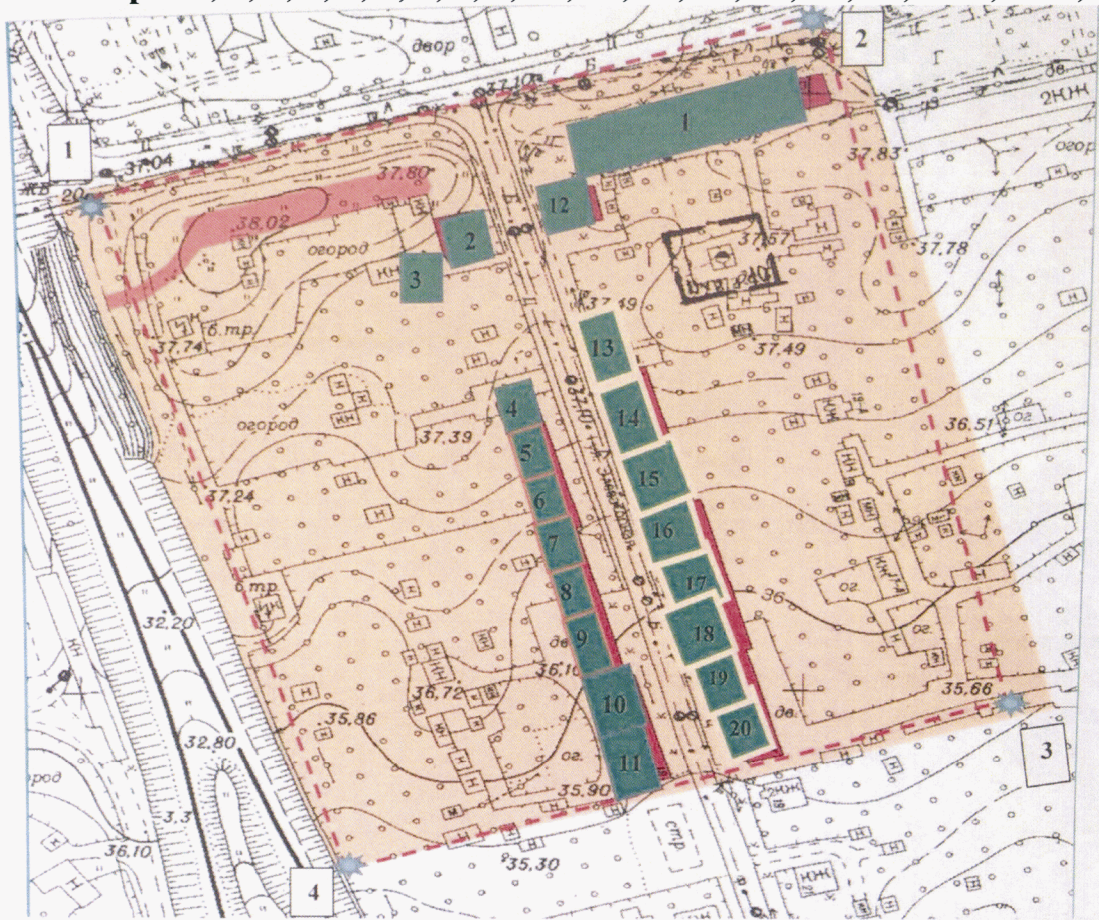


Объекты культурного наследия, входящие в состав объекта
культурного наследия федерального значения
«Ансамбль жилого массива «Пестрый ряд» (Камсвикус)», 1921-1924 гг.
(Калининградская область, город Черняховск, ул. Гагарина, 40 –
ул. Элеваторная, 2, 3, 4, 5, 6, 7, 8, 9, 10, 11, 12, 13, 14, 15, 16, 17-1, 17-2, 18)






















Наименование и дата создания объекта культурного наследия	Местонахождение объекта культурного наследия
Ансамбль жилого массива «Пестрый ряд» (Камсвикус), 1921-1924 гг.:	Калининградская область, город Черняховск, ул. Гагарина, 40 – ул. Элеваторная, 2, 3, 4, 5, 6, 7, 8, 9, 10, 11, 12, 13, 14, 15, 16, 17-1, 17-2, 18
Дом жилой , 1924 г. (памятник)	Калининградская область, г. Черняховск, ул. Гагарина, 40
Особняк, 1921 г. (памятник)	Калининградская область, г. Черняховск, ул. Элеваторная, 2
Сарай, 1921 г. (памятник)	Калининградская область, г. Черняховск, ул. Элеваторная, 2
Особняк, 1922 г. (памятник)	Калининградская область, г. Черняховск, ул. Элеваторная, 3
Дом жилой с торговой лавкой, 1921 г. (памятник)	Калининградская область, г. Черняховск, ул. Элеваторная, 4
Дом жилой с торговой лавкой, 1922 г. (памятник)	Калининградская область, г. Черняховск, ул. Элеваторная, 5
Дом жилой, 1921 г. (памятник)	Калининградская область, г. Черняховск, ул. Элеваторная, 6

Дом жилой, 1922 г. (памятник)	Калининградская область, г. Черняховск, ул. Элеваторная, 7
Дом жилой, 1921 г. (памятник)	Калининградская область, г. Черняховск, ул. Элеваторная, 8
Дом жилой, 1922 г. (памятник)	Калининградская область, г. Черняховск, ул. Элеваторная, 9
Дом жилой, 1921 г. (памятник)	Калининградская область, г. Черняховск, ул. Элеваторная, 10
Дом жилой, 1922 г. (памятник)	Калининградская область, г. Черняховск, ул. Элеваторная, 11
Дом жилой, 1921 г. (памятник)	Калининградская область, г. Черняховск, ул. Элеваторная, 12
Дом жилой, 1922 г. (памятник)	Калининградская область, г. Черняховск, ул. Элеваторная, 13
Дом жилой, 1921 г. (памятник)	Калининградская область, г. Черняховск, ул. Элеваторная, 14
Дом жилой, 1922 г. (памятник)	Калининградская область, г. Черняховск, ул. Элеваторная, 15
Дом жилой, 1921 г. (памятник)	Калининградская область, г. Черняховск, ул. Элеваторная, 16
Дом жилой, 1922 г. (памятник)	Калининградская область, г. Черняховск, ул. Элеваторная, 17-1
Дом жилой, 1922 г. (памятник)	Калининградская область, г. Черняховск, ул. Элеваторная, 17-2
Дом жилой, 1921 г. (памятник)	Калининградская область, г. Черняховск, ул. Элеваторная, 18

**Схема границ территории
объекта культурного наследия федерального значения
«Ансамбль жилого массива «Пестрый ряд» (Камсвикус)», 1921-1924 гг.
(Калининградская область, город Черняховск, ул. Гагарина, 40 –
ул. Элеваторная, 2, 3, 4, 5, 6, 7, 8, 9, 10, 11, 12, 13, 14, 15, 16, 17-1, 17-2, 18)**



Условные обозначения:

- | | | | | | |
|---|----|--|---|----|---|
|  | 1 | - поворотная точка (далее – точка); | | | |
| - - - | | - граница территории; | | | |
|  | 1 | - «Дом жилой», 1924 г. (ул. Гагарина, 40); |  | 14 | - «Дом жилой», 1922 г. (ул. Элеваторная, 7); |
|  | 2 | - «Особняк», 1921 г. (ул. Элеваторная, 2); |  | 15 | - «Дом жилой», 1922 г. (ул. Элеваторная, 9); |
|  | 3 | - «Сарай», 1921 г. (ул. Элеваторная, 2); |  | 16 | - «Дом жилой», 1922 г. (ул. Элеваторная, 11); |
|  | 4 | - «Дом жилой с торговой лавкой», 1921 г. (ул. Элеваторная, 4); |  | 17 | - «Дом жилой», 1922 г. (ул. Элеваторная, 13); |
|  | 5 | - «Дом жилой», 1921 г. (ул. Элеваторная, 6); |  | 18 | - «Дом жилой», 1922 г. (ул. Элеваторная, 15); |
|  | 6 | - «Дом жилой», 1921 г. (ул. Элеваторная, 8); |  | 19 | - «Дом жилой», 1922 г. (ул. Элеваторная, 17-1); |
|  | 7 | - «Дом жилой», 1921 г. (ул. Элеваторная, 10); |  | 20 | - «Дом жилой», 1922 г. (ул. Элеваторная, 17-2). |
|  | 8 | - «Дом жилой», 1921 г. (ул. Элеваторная, 12); | | | |
|  | 9 | - «Дом жилой», 1921 г. (ул. Элеваторная, 14); | | | |
|  | 10 | - «Дом жилой», 1921 г. (ул. Элеваторная, 16); | | | |
|  | 11 | - «Дом жилой», 1921 г. (ул. Элеваторная, 18); | | | |
|  | 12 | - «Особняк», 1922 г. (ул. Элеваторная, 3); | | | |
|  | 13 | - «Дом жилой с торговой лавкой», 1922 г. (ул. Элеваторная, 5); | | | |

**Описание границ территории
объекта культурного наследия федерального значения
«Ансамбль жилого массива «Пестрый ряд» (Камсвикус)», 1921-1924 гг.
(Калининградская область, город Черняховск, ул. Гагарина, 40 –
ул. Элеваторная, 2, 3, 4, 5, 6, 7, 8, 9, 10, 11, 12, 13, 14, 15, 16, 17-1, 17-2, 18)**

Границей территории объекта культурного наследия федерального значения «Ансамбль жилого массива «Пестрый ряд» (Камсвикус)», 1921-1924 гг. служит ломаная линия, проходящая:

- от точки 1 до точки 2 в направлении запад – восток вдоль улицы Гагарина на расстояние 227 м;

- от точки 2 до точки 3 в направлении север - юг на границе участков дома № 40 и дома № 42 по ул. Гагарина на расстояние 233 м;

- от точки 3 до точки 4 в направлении восток - запад на расстояние 192 м;

- от точки 4 до точки 1 в направлении юг – север вдоль верхнего края оврага на расстояние 253 м.

**Координаты точек границ территории
объекта культурного наследия федерального значения
«Ансамбль жилого массива «Пестрый ряд» (Камсвикус)», 1921-1924 гг.
(Калининградская область, город Черняховск, ул. Гагарина, 40 –
ул. Элеваторная, 2, 3, 4, 5, 6, 7, 8, 9, 10, 11, 12, 13, 14, 15, 16, 17-1, 17-2, 18)**

Координаты точек в местной системе координат (МСК 39)

Обозначение (номер) точки	Координаты точек	
	X	Y
1	1275000,44	346040,58
2	1275226,18	346088,22
3	1275276,93	345864
4	1275085,66	345809,13
1	1275000,44	346040,58