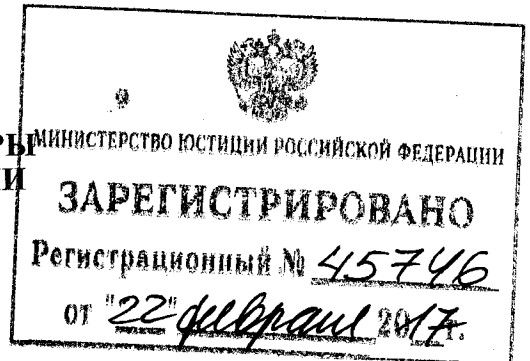




МИНИСТЕРСТВО КУЛЬТУРЫ
РОССИЙСКОЙ ФЕДЕРАЦИИ



ПРИКАЗ

31 января 2017

Москва

№ 100

О включении выявленных объектов культурного наследия в единый государственный реестр объектов культурного наследия (памятников истории и культуры) народов Российской Федерации в качестве объектов культурного наследия федерального значения в составе объекта культурного наследия федерального значения «Ансамбль Юрьева монастыря», XII–XIX века (Новгородская область, г. Великий Новгород, Юрьевское шоссе, д. 10) и утверждении границ их территории

В соответствии с пунктом 5 статьи 3.1 и статьей 18 Федерального закона от 25 июня 2002 г. № 73-ФЗ «Об объектах культурного наследия (памятниках истории и культуры) народов Российской Федерации» (Собрание законодательства Российской Федерации, 2002, № 26, ст. 2519; 2003, № 9, ст. 805; 2004, № 35, ст. 3607; 2005, № 23, ст. 2203; 2006, № 1, ст. 10; № 52 (ч. I), ст. 5498; 2007, № 1 (ч. I), ст. 21; № 27, ст. 3213; № 43, ст. 5084; № 46, ст. 5554; 2008, № 20, ст. 2251; № 29 (ч. I), ст. 3418; № 30 (ч. II), ст. 3616; 2009, № 51, ст. 6150; 2010, № 43, ст. 5450; № 49, ст. 6424; № 51 (ч. III), ст. 6810; 2011, № 30 (ч. I), ст. 4563; № 45, ст. 6331; № 47, ст. 6606; № 49 (ч. I), ст. 7015, ст. 7026; 2012, № 31, ст. 4322; № 47, ст. 6390; № 50 (ч. V), ст. 6960; 2013, № 17, ст. 2030; № 19, ст. 2331; № 30 (ч. I), ст. 4078; 2014, № 43, ст. 5799; № 49 (ч. VI), ст. 6928; 2015, № 10, ст. 1420; № 29 (ч. I), ст. 4359; № 51 (ч. III), ст. 7237; 2016, № 1 (ч. I), ст. 28, ст. 79; № 11, ст. 1494; № 15, ст. 2057; № 27 (ч. II), ст. 4294; № 52 (ч. V), ст. 7480), подпунктами 5.3.7 и 5.4.3 Положения о Министерстве культуры Российской

Федерации, утвержденного постановлением Правительства Российской Федерации от 20 июля 2011 г. № 590 (Собрание законодательства Российской Федерации, 2011, № 31, ст. 4758; № 44, ст. 6272; 2012, № 6, ст. 688; № 17, ст. 2018; № 26, ст. 3524; № 37, ст. 5001; № 39, ст. 5270; 2013, № 3, ст. 204; № 8, ст. 841; № 31, ст. 4239; № 33, ст. 4386; № 41, ст. 5182; № 45, ст. 5822; 2014, № 9, ст. 909; № 30 (ч. II), ст. 4305; № 40 (ч. III), ст. 5426; № 48, ст. 6860; 2015, № 2, ст. 491; № 4, ст. 664; № 9, ст. 1339, № 17 (ч. IV), ст. 2565, № 18, ст. 2728; № 20, ст. 2919; 2016, № 2 (ч. I), ст. 325; № 27 (ч. III), ст. 4496; № 28, ст. 4741; № 52 (ч. V), ст. 7667; 2017, № 2 (ч. II), ст. 406), п р и к а з ы в а ю:

1. Включить выявленные объекты культурного наследия в единый государственный реестр объектов культурного наследия (памятников истории и культуры) народов Российской Федерации в качестве объектов культурного наследия федерального значения в составе объекта культурного наследия федерального значения «Ансамбль Юрьева монастыря», XII-XIX века (Новгородская область, г. Великий Новгород, Юрьевское шоссе, д. 10) согласно приложению № 1 к настоящему приказу (наименование, дата сооружения, местонахождение объекта на момент принятия на государственную охрану «Юрьев монастырь», XII-XVIII вв., Новгородская область, г. Новгород).

2. Утвердить границы территории указанных в приложении № 1 к настоящему приказу объектов культурного наследия федерального значения согласно приложению № 2 к настоящему приказу.

3. Контроль за исполнением настоящего приказа возложить на заместителя Министра Н.А.Малакова.

Врио Министра

В.В.Аристархов

ВЕРНО

Консультант отдела делопроизводства
и архива Департамента управления
делами Минкультуры России
(И.В.Павлова)



08.02.2017

Приложение № 1
к приказу Министерства культуры
Российской Федерации
от « 31 » марта 2017 г. № 100

Выявленные объекты культурного наследия, включаемые в единый государственный реестр объектов культурного наследия (памятников истории и культуры) народов Российской Федерации в качестве объектов культурного наследия федерального значения в составе объекта культурного наследия федерального значения «Ансамбль Юрьева монастыря», XII-XIX века (Новгородская область, г. Великий Новгород, Юрьевское шоссе, д. 10)

Наименование, даты создания, основных изменений (перестроек), вид объекта культурного наследия, архитектор	Местонахождение объекта культурного наследия
Ансамбль Юрьева монастыря, XII-XIX века:	Новгородская область, г. Великий Новгород, Юрьевское шоссе, д. 10
Георгиевский собор, 1119 год, мастер Петр (памятник)	Новгородская область, г. Великий Новгород, Юрьевское шоссе, д. 10, стр. 1
Спасский собор с архимандритским корпусом, 1762-1763 годы, московский зодчий П.И. Обухов, 1823-1828 годы (памятник)	Новгородская область, г. Великий Новгород, Юрьевское шоссе, д. 10, стр. 2
Крестовоздвиженский собор, 1759-1763 годы, 1823-1826 годы, новгородский губернский архитектор И. Дмитров (памятник)	Новгородская область, г. Великий Новгород, Юрьевское шоссе, д. 10, стр. 3
церковь Михаила Архангела (юго-восточная башня), XVIII век, 1835 год, новгородский губернский архитектор М.М. Пправе (памятник)	Новгородская область, г. Великий Новгород, Юрьевское шоссе, д. 10, стр. 15
церковь Неопалимой Купины с больничными кельями, 1828-1830 годы, новгородский губернский архитектор М.М. Пправе (памятник)	Новгородская область, г. Великий Новгород, Юрьевское шоссе, д. 10, стр. 13

Наименование, даты создания, основных изменений (перестроек), вид объекта культурного наследия, архитектор	Местонахождение объекта культурного наследия
колокольня надвратная, 1838-1841 годы, архитектор К.И.Росси (памятник)	Новгородская область, г. Великий Новгород, Юрьевское шоссе, д. 10, стр. 5
киворий (гранитный), 1844 год (памятник)	Новгородская область, г. Великий Новгород, Юрьевское шоссе, д. 10, соор. 22
корпус Орловский братский, 1825-1827 годы (памятник)	Новгородская область, г. Великий Новгород, Юрьевское шоссе, д. 10, стр. 21
башня юго-западная (Рухлядная), 1828-1829 годы, новгородский губернский архитектор М.М. Праве (памятник)	Новгородская область, г. Великий Новгород, Юрьевское шоссе, д. 10, стр. 12
западная стена монастырской ограды, 1819-1826 годы, с корпусом швейной мастерской, 1829-1833 годы (памятник)	Новгородская область, г. Великий Новгород, Юрьевское шоссе, д. 10, стр. 10 (часть), 11
корпус братский западный, 1819-1826 годы, 1829-1833 годы (памятник)	Новгородская область, г. Великий Новгород, Юрьевское шоссе, д. 10, стр. 10 (часть)
конюшня, 1819-1826 годы (памятник)	Новгородская область, г. Великий Новгород, Юрьевское шоссе, д. 10, стр. 9
Святые ворота западные, 1824 год (памятник)	Новгородская область, г. Великий Новгород, Юрьевское шоссе, д. 10, соор. 8

Наименование, даты создания, основных изменений (перестроек), вид объекта культурного наследия, архитектор	Местонахождение объекта культурного наследия
<p>башня северо-западная (Конная), 1826-1830 годы, новгородский губернский архитектор М.М. Пправе (памятник)</p>	<p>Новгородская область, г. Великий Новгород, Юрьевское шоссе, д. 10, стр. 7</p>
<p>корпус каретный, 1756-1768 годы, 1822-1827 годы (памятник)</p>	<p>Новгородская область, г. Великий Новгород, Юрьевское шоссе, д. 10, стр. 6</p>
<p>корпус келий наместника, казначея, ризничего и эконома, 1763-1767 годы, 1811-1828 годы (памятник)</p>	<p>Новгородская область, г. Великий Новгород, Юрьевское шоссе, д. 10, стр. 4</p>
<p>восточная стена, 1724-1764 годы, 1824-1830 годы (памятник)</p>	<p>Новгородская область, г. Великий Новгород, Юрьевское шоссе, д. 10, соор. 20</p>
<p>столярная и слесарная мастерская, 1828 год (памятник)</p>	<p>Новгородская область, г. Великий Новгород, Юрьевское шоссе, д. 10, стр. 18</p>
<p>Святые ворота восточные, 1824 год (памятник)</p>	<p>Новгородская область, г. Великий Новгород, Юрьевское шоссе, д. 10, соор. 19</p>
<p>корпус гостиничный, 1724-1763 годы, 1824-1830 годы (памятник)</p>	<p>Новгородская область, г. Великий Новгород, Юрьевское шоссе, д. 10, стр.17</p>
<p>корпус восточный братский (Лебяжий), 1724-1764 годы, 1824 год, архитектор Н. Ефимов (памятник)</p>	<p>Новгородская область, г. Великий Новгород, Юрьевское шоссе, д. 10, стр. 16</p>

Наименование, даты создания, основных изменений (перестроек), вид объекта культурного наследия, архитектор	Местонахождение объекта культурного наследия
--	--

летние настоятельские покои (митрополичьи покои), 1829-1832 годы, новгородский губернский архитектор М.М. Пправе (памятник)

Новгородская область,
г. Великий Новгород,
Юрьевское шоссе, д. 10,
стр. 14

металлическая ограда сада, XIX век
(памятник)

Приложение № 2
к приказу Министерства культуры
Российской Федерации
от « 31 » марта 2017 г. № 100

**Описание
границ территории объектов культурного наследия федерального
значения в составе объекта культурного наследия федерального
значения «Ансамбль Юрьева монастыря», XII-XIX века
(Новгородская область, г. Великий Новгород,
Юрьевское шоссе, д. 10)**

Границы территории объектов культурного наследия федерального значения в составе объекта культурного наследия федерального значения «Ансамбль Юрьева монастыря», XII-XIX века проходят:

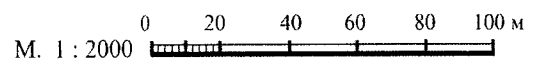
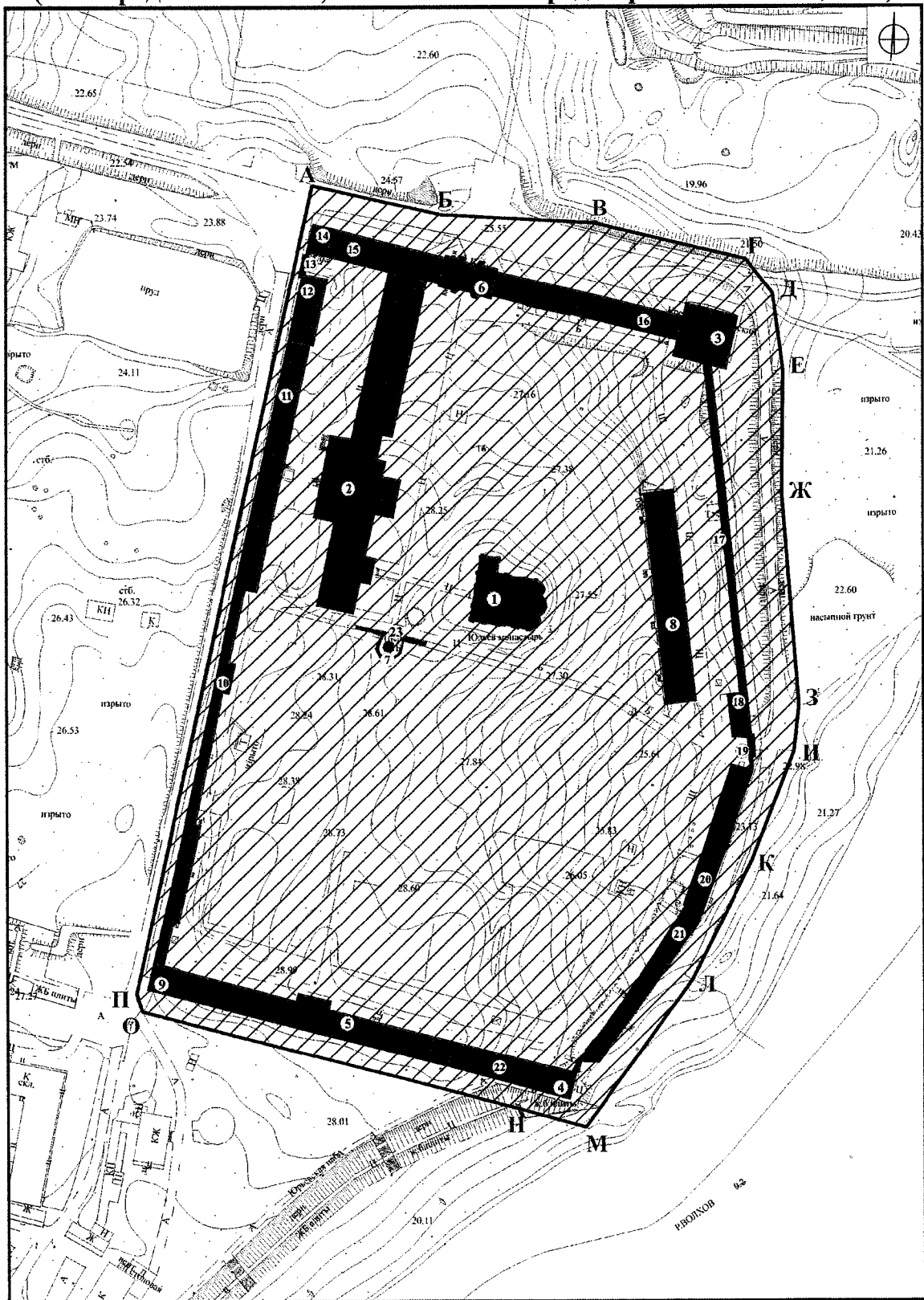
А-Г - из характерной (поворотной) точки А, расположенной на пересечении Юрьевского шоссе и дороги, идущей вдоль западной стены монастыря, на юго - восток 154 м через характерные (поворотные) точки Б, В по северной кадастровой границе земельного участка монастыря до характерной (поворотной) точки Г;

Г-М - на юг 176 м через характерные (поворотные) точки Д, Е, Ж, З до характерной (поворотной) точки И по восточной кадастровой границе земельного участка монастыря, а затем на юго-запад 168 м через характерные (поворотные) точки К, Л до характерной (поворотной) точки М по восточной кадастровой границе земельного участка монастыря;

М-О - на северо-запад 162 м, через характерную (поворотную) точку Н по южной кадастровой границе земельного участка монастыря до характерной (поворотной) точки О;

О-А - на северо-восток 296 м, через характерную (поворотную) точку П по западной кадастровой границе земельного участка монастыря в исходную характерную (поворотную) точку А.

**Карта (схема) границ территории объектов культурного наследия
федерального значения в составе объекта культурного наследия федерального
значения «Ансамбль Юрьева монастыря», XII - XIX века
(Новгородская область, г. Великий Новгород Юрьевское шоссе, д. 10)**



Условные обозначения:

Территория объектов культурного наследия федерального значения в составе Ансамбля



Границы территории объектов культурного наследия федерального значения в составе Ансамбля

А-П Характерные (поворотные) точки границ территории объектов культурного наследия федерального значения в составе Ансамбля



Объекты культурного наследия федерального значения в составе Ансамбля:

- 1 - Георгиевский собор, 1119 год, мастер Петр;
- 2 - Спасский собор с архимандритским корпусом, 1762-1763 годы, московский зодчий П.И. Обухов, 1823-1828 годы;
- 3 - Крестовоздвиженский собор, 1759-1763 годы, 1823-1826 годы, новгородский губернский архитектор И. Дмитров;
- 4 - церковь Михаила Архангела (юго-восточная башня), XVIII век, 1835 год, новгородский губернский архитектор М.М. Праве;
- 5 - церковь Неопалимой Купины с больничными кельями, 1828-1830 годы, новгородский губернский архитектор М.М. Праве;
- 6 - колокольня надвратная, 1838-1841 годы, архитектор К.И.Росси;
- 7 - киворий (гранитный), 1844 год;
- 8 - корпус Орловский братский, 1825-1827 годы;
- 9 - башня юго-западная (Рухлядная), 1828-1829 годы, новгородский губернский архитектор М.М. Праве;
- 10 - западная стена монастырской ограды, 1819-1826 годы, с корпусом швейной мастерской, 1829-1833 годы;
- 11 - корпус братский западный, 1819-1826 годы, 1829-1833 годы;
- 12 - конюшня, 1819-1826 годы;
- 13 - Святые ворота западные, 1824 год;
- 14 - башня северо-западная (Конная), 1826-1830 годы, новгородский губернский архитектор М.М. Праве;
- 15 - корпус каретный, 1756-1768 годы, 1822-1827 годы;
- 16 - корпус келий наместника, казначея, ризничего и эконома, 1763-1767 годы, 1811-1828 годы;
- 17 - восточная стена, 1724-1764 годы, 1824-1830 годы;
- 18 - столярная и слесарная мастерская, 1828 год;
- 19 - Святые ворота восточные, 1824 год;
- 20 - корпус гостиничный, 1724-1763 годы, 1824- 1830 годы;
- 21 - корпус восточный братский (Лебяжий), 1724-1764 годы, 1824 год, архитектор Н. Ефимов;
- 22 - летние настоятельские покои (митрополичьи покои), 1829-1832 годы, новгородский губернский архитектор М.М. Праве;
- 23 - металлическая ограда сада, XIX век.

Координаты
характерных (поворотных) точек к карте (схеме) границ территории
объектов культурного наследия федерального значения в составе
объекта культурного наследия федерального значения
«Ансамбль Юрьева монастыря», XII-XIX века
(Новгородская область, г. Великий Новгород,
Юрьевское шоссе, д. 10)

Обозначение характерной (поворотной) точки	Координаты характерных (поворотных) точек в местной системе координат (МСК-53)	
	X	Y
1(А)	573494.49	2180146.67
2(Б)	573204.85	2180071
3(В)	573198.51	2180072.72
4(Г)	573158.49	2180207.51
5(Д)	573150.41	2180233.31
6(Е)	573202.18	2180274.6
7(Ж)	573244.68	2180298.51
8(З)	573283.28	2180315.24
9(И)	573300.05	2180317.72
10(К)	573376.82	2180314.31
11(Л)	573421.92	2180316.56
12(М)	573449.1	2180313.69
13(Н)	573462.07	2180304.36
14(О)	573477.08	2180249.29
15(П)	573482.07	2180193.8
1(А)	573494.49	2180146.67