



МИНИСТЕРСТВО КУЛЬТУРЫ
РОССИЙСКОЙ ФЕДЕРАЦИИ



МИНИСТЕРСТВО ЮСТИЦИИ РОССИЙСКОЙ ФЕДЕРАЦИИ

ЗАРЕГИСТРИРОВАНО

Регистрационный № 45361

от 13 " января 2017 г.

ПРИКАЗ

24 декабря 2016

Москва

№ 2908

**Об утверждении границ и режима использования территории
объекта культурного наследия федерального значения
«Ансамбль Знаменского собора», вторая половина XVII - XX века,
расположенного по адресу: Новгородская область, г. Великий
Новгород, Ильина улица, дом 26**

В соответствии с Федеральным законом от 25 июня 2002 г. № 73-ФЗ «Об объектах культурного наследия (памятниках истории и культуры) народов Российской Федерации» (Собрание законодательства Российской Федерации, 2002, № 26, ст. 2519; 2003, № 9, ст. 805; 2004, № 35, ст. 3607; 2005, № 23, ст. 2203; 2006, № 1, ст. 10; № 52 (ч. 1), ст. 5498; 2007, № 1 (ч. 1), ст. 21; № 27, ст. 3213; № 43, ст. 5084; № 46, ст. 5554; 2008, № 20, ст. 2251; № 29 (ч. 1), ст. 3418; № 30 (ч. 2), ст. 3616; 2009, № 51, ст. 6150; 2010, № 43, ст. 5450; № 49, ст. 6424; № 51 (ч. 3), ст. 6810; 2011, № 30 (ч. 1), ст. 4563; № 45, ст. 6331; № 47, ст. 6606; № 49 (ч. 1), ст. 7015, ст. 7026; 2012, № 31, ст. 4322; № 47, ст. 6390; № 50 (ч. 5), ст. 6960; 2013, № 17, ст. 2030; № 19, ст. 2331; № 30 (ч. 1), ст. 4078; 2014, № 43, ст. 5799; № 49 (ч. 6), ст. 6928; 2015, № 10, ст. 1420; № 29 (ч. 1), ст. 4359; № 51 (ч. 3), ст. 7237; 2016, № 1, (ч. 1) ст. 28, ст. 79; № 11, ст. 1494; № 15, ст. 2057) и подпунктами 5.3.7 и 5.4.3 Положения о Министерстве культуры Российской Федерации, утвержденного постановлением Правительства Российской Федерации от 20 июля 2011 г. № 590 (Собрание законодательства Российской Федерации, 2011, № 31, ст. 4758; № 44, ст. 6272; 2012, № 6, ст. 688; № 17, ст. 2018; № 26, ст. 3524; № 37, ст. 5001; № 39, ст. 5270; 2013, № 3, ст. 204; № 8, ст. 841; № 31, ст. 4239; № 33, ст. 4386; № 41,

ст. 5182; № 45, ст. 5822; 2014, № 9, ст. 909; № 30 (ч. 2), ст. 4305; № 40 (ч. 3), ст. 5426, № 48, ст. 6860; 2015, № 2, ст. 491; № 4, ст. 664; № 9, ст. 1339; № 17 (ч. 4), ст. 2565; № 18, ст. 2728; № 20, ст. 2919; 2016, № 2 (ч. 1), ст. 325; № 27 (ч. 3) ст. 4496; № 28, ст. 4741), п р и к а з ы в а ю:

1. Утвердить:


границы территории объекта культурного наследия федерального значения «Ансамбль Знаменского собора», вторая половина XVII - XX века, расположенного по адресу: Новгородская область, г. Великий Новгород, Ильина улица, дом 26 (далее – Ансамбль), согласно приложению № 1 к настоящему приказу;

режим использования территории Ансамбля согласно приложению № 2 к настоящему приказу.

2. Департаменту государственной охраны культурного наследия (В.А.Цветнов) обеспечить внесение изменений в сведения единого государственного реестра объектов культурного наследия (памятников истории и культуры) народов Российской Федерации об Ансамбле.

3. Контроль за исполнением настоящего приказа возложить на заместителя Министра культуры Российской Федерации Н.А.Малакова.


Врио Министра


ВЕРНО
Консультант отдела делопроизводства
и архива Департамента управления
делами Минкультуры России

(М.А.Крылов)

26.12.2016

В.В.Аристархов



Приложение № 1
к приказу Министерства культуры
Российской Федерации
от «24» декабря 2016 г.
№ 2908

Описание границ территории Ансамбля

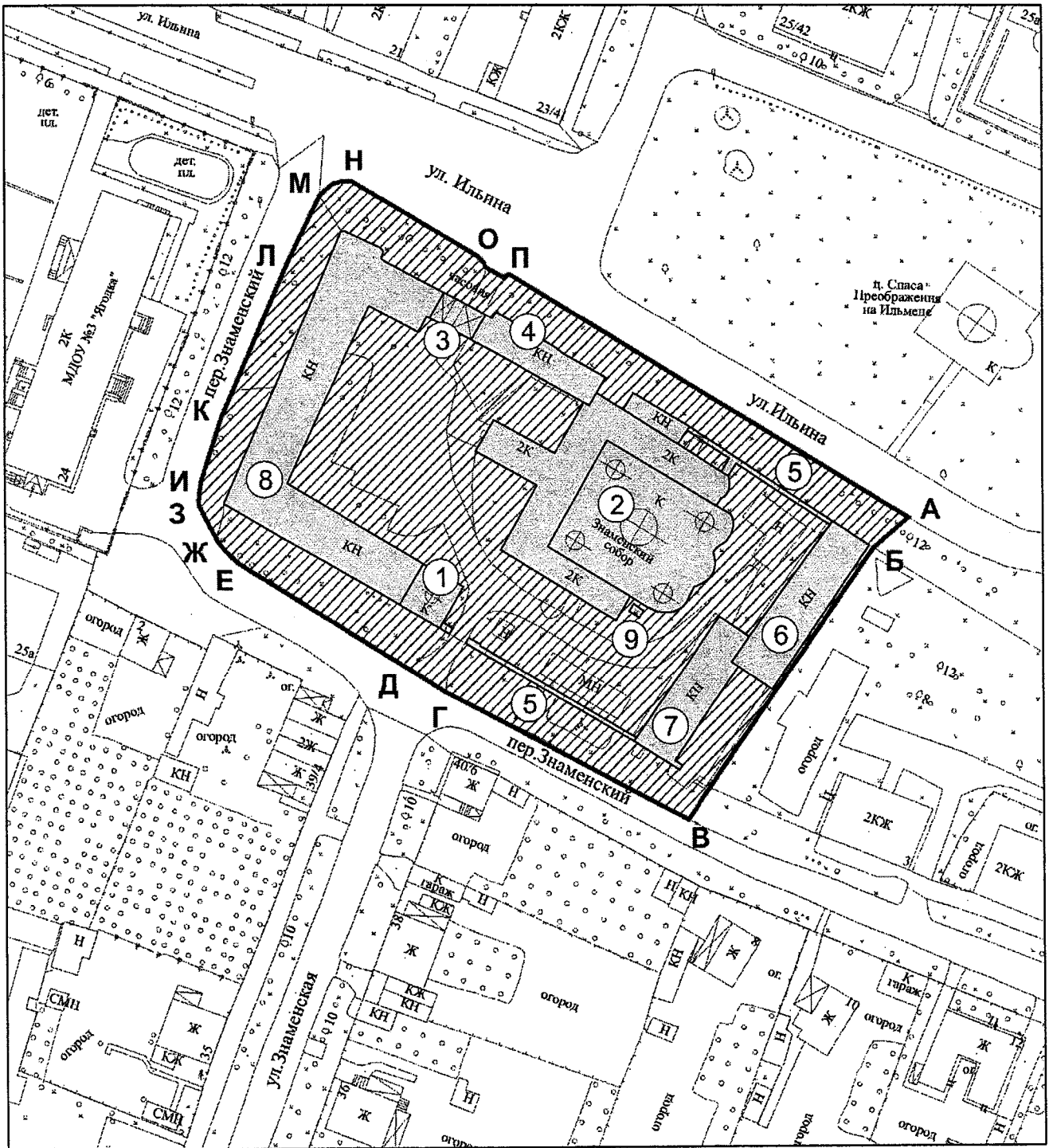
Границы территории Ансамбля проходят:

от характерной (поворотной) точки (далее - точка) **А** до точки **В** - на юго-запад 67 м от северо-восточной угловой точки кадастровой границы земельного участка, расположенной на границе газона ул. Ильина напротив северо-восточного угла восточного корпуса, через точку **Б**, расположенную у северо-восточного угла восточного корпуса, далее по линии восточного фасада восточного корпуса и восточной стены ограды юго-восточного двора и далее в том же направлении до точки **В**, расположенной у границы газона городского озеленения северной стороны Знаменского переуллка;

от точки **В** до точки **Н** - на северо - запад и северо-восток 174 м от точки **В** через точки **Г, Д, Е, Ж, З, И, К, Л, М** по северной и восточной границам дорожного полотна Знаменского переуллка до точки **Н**, расположенной на пересечении Знаменского переуллка и улицы Ильина;

от точки **Н** до точки **А** - на юго-восток 115 м от точки **Н** через точки **О, П** по южной границе дорожного полотна улицы Ильина до исходной точки **А**.

Карта (схема) границ территории Ансамбля



Условные обозначения к карте (схеме) границ территории Ансамбля

- границы территории Ансамбля;
- А •
 точка;
- 1
 объекты культурного наследия федерального значения, входящие в пообъектный состав Ансамбля

**Объекты культурного наследия федерального значения, входящие в
пообъектный состав Ансамбля**

1. Колокольня, 1667 год; конец XVII века;
2. Собор Знаменский, 1682 – 1688 годы; конец XVII – начало XVIII века;
XIX век;
3. Святые ворота, конец XVII – начало XVIII века;
4. Корпус северный, конец XVII – начало XVIII века; вторая треть XIX века;
5. Ограда с двумя воротами и калиткой, 1706 – 1712 годы (восстановление
1970-х годов);
6. Корпус восточный, начало XVIII века, 1970-е годы;
7. Дом соборного причта, XVIII век; вторая треть XIX века;
8. Богадельня, 1809 – 1810-е годы, архитектор И.Дмитров;
9. Могила Тихомирова П.И. (1828-1913 годы), протоиерея, историка
Знаменского собора.

**Координаты
характерных (поворотных) точек к карте (схеме) границ территории
Ансамбля**

Номер точки	Координаты точек определены в местной системе координат МСК - 53 картометрическим методом с погрешностью измерения 0,1 м.	
	Х	У
1 (А)	576703.73	2180890.27
2 (Б)	576698.27	2180884.02
3 (В)	576650.89	2180851.32
4 (Г)	576673.27	2180808.34
5 (Д)	576677.48	2180801.69
6 (Е)	576695.68	2180772.02
7	576697.68	2180769.84
8 (Ж)	576699.76	2180768.23
9	576704.41	2180765.78
10 (З)	576706.15	2180764.96
11	576707.61	2180765.02
12 (И)	576709.85	2180765.28
13 (К)	576721.45	2180768.94
14 (Л)	576747.49	2180780
15 (М)	576760.63	2180786.3
16	576762.66	2180788.52
17	576763.1	2180790.04
18 (Н)	576763.09	2180792.1
19 (О)	576749.77	2180814.34
20	576748.51	2180815.44
21	576747.98	2180815.58
22	576746.1	2180818.87

23	576746.51	2180819.29
24 (II)	576746.67	2180819.88
1 (A)	576703.73	2180890.27

Приложение № 2
к приказу Министерства культуры
Российской Федерации
от « 24 » декабря 2016 г.
№ 2908

**Режим
использования территории Ансамбля**

1. На территории объекта культурного наследия федерального значения установлен режим использования земель историко-культурного назначения.

2. На территории Ансамбля разрешается:

2.1. проведение работ по сохранению объектов культурного наследия (памятников истории и культуры) Российской Федерации;

2.2. сохранение элементов планировочной структуры;

2.3. сохранение элементов природного и культурного ландшафта;

2.4. воссоздание или компенсация утраченных элементов Ансамбля, производимых на основании письменного разрешения и задания, и в соответствии с документацией, согласованной с уполномоченным органом исполнительной власти в сфере государственной охраны объектов культурного наследия;

2.5. проведение работ по обеспечению функционирования Ансамбля и поддержанию его инфраструктуры, не нарушающих целостности его территории;

2.6. проведение работ по выявлению и изучению объектов археологического наследия, располагающихся в пределах Ансамбля, в порядке, предусмотренном действующим законодательством об объектах культурного наследия;

2.7. консервация и музеефикация объектов культурного наследия, объектов археологического наследия, а также культурного слоя, на основании комплексных научно-исследовательских работ;

2.8. проведение работ по озеленению и благоустройству территории, производимых, в том числе с применением методов реставрации,

направленных на формирование наиболее близкого к историческому восприятию Ансамбля;

2.9. обеспечение доступа к объектам культурного наследия;

2.10. обеспечение мер пожарной безопасности;

2.11. обеспечение мер экологической безопасности;

2.12. прокладка, ремонт, реконструкция подземных инженерных коммуникаций с последующей рекультивацией нарушенных участков;

2.13. прокладка, ремонт и реконструкция дорожных коммуникаций и иные работы, не нарушающие целостность Ансамбля и не создающие угрозы его повреждения, разрушения или уничтожения;

2.14. ремонт и реконструкция дорог, проездов, не нарушающих целостность Ансамбля и не создающих угрозы его повреждения, разрушения или уничтожения;

2.15. установка временных сооружений в рамках проведения планируемых сезонных культурно-массовых мероприятий без повреждения почвенного покрова, с последующим демонтажем всех возведенных сооружений и проведением работ по благоустройству (восстановлению) нарушенных участков территории Ансамбля;

2.15.1. проведение работ по уборке и сбору материалов (конструкций) и строительного мусора после демонтажа возведенных сооружений.

3. На территории Ансамбля запрещается:

3.1. новое строительство;

3.2. хозяйственная деятельность, ведущая к разрушению, искажению внешнего облика Ансамбля, нарушающая его целостность и создающая угрозу его повреждения, разрушения или уничтожения;

3.3. самовольная вырубка растительности, уничтожение травяного покрова;

3.4. установка на фасадах, крышах объектов культурного наследия кондиционеров, телеантенн, тарелок спутниковой связи, а также других средств технического обеспечения;

3.5. прокладка наземных и воздушных инженерных коммуникаций, кроме временных, необходимых для проведения работ по сохранению;

3.6. движение транспортных средств на территории Ансамбля, в случае если движение транспортных средств создает угрозу нарушения его целостности и сохранности;

3.7. устройство автостоянок;

3.8. размещение любых рекламных конструкций на объектах культурного наследия и на территории Ансамбля;

3.9. создание разрушающих вибрационных нагрузок динамическим воздействием на грунты в зоне их взаимодействия с объектами культурного наследия;

3.10. оставление материалов (конструкций) и строительного мусора после демонтажа возведенных сооружений.
