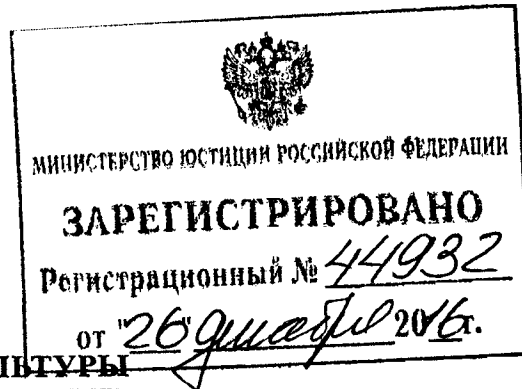




МИНИСТЕРСТВО КУЛЬТУРЫ
РОССИЙСКОЙ ФЕДЕРАЦИИ



ПРИКАЗ

31 октября 2016 г.

Москва

№ 2378

**О включении выявленных объектов культурного наследия
в единый государственный реестр объектов культурного наследия
(памятников истории и культуры) народов Российской Федерации
в качестве объектов культурного наследия федерального значения
в составе объекта культурного наследия федерального значения
«Усадьба Варварино (декабриста М.Ф.Митькова)»,
конец XVIII – начало XIX в., вторая половина XIX в.
(Владимирская область, Юрьев-Польский район, с. Варварино)
и утверждении границ их территории**

В соответствии с пунктом 5 статьи 3.1 и статьей 18 Федерального закона от 25 июня 2002 г. № 73-ФЗ «Об объектах культурного наследия (памятниках истории и культуры) народов Российской Федерации» (Собрание законодательства Российской Федерации, 2002, № 26, ст. 2519; 2003, № 9, ст. 805; 2004, № 35, ст. 3607; 2005, № 23, ст. 2203; 2006, № 1, ст. 10; № 52 (ч. I), ст. 5498; 2007, № 1 (ч. I), ст. 21; № 27, ст. 3213; № 43, ст. 5084; № 46, ст. 5554; 2008, № 20, ст. 2251; № 29 (ч. I), ст. 3418; № 30 (ч. II), ст. 3616; 2009, № 51, ст. 6150; 2010, № 43, ст. 5450; № 49, ст. 6424; № 51 (ч. III), ст. 6810; 2011, № 30 (ч. I), ст. 4563; № 45, ст. 6331; № 47, ст. 6606; № 49 (ч. I), ст. 7015, ст. 7026; 2012, № 31, ст. 4322; № 47, ст. 6390; № 50 (ч. V), ст. 6960; 2013, № 17, ст. 2030; № 19, ст. 2331; № 30 (ч. I), ст. 4078; 2014, № 43, ст. 5799; № 49 (ч. VI), ст. 6928; 2015, № 10, ст. 1420, № 29 (ч. I), ст. 4359; № 51 (ч. III), ст. 7237; 2016, № 1 (ч. I), ст. 28, ст. 79; № 11, ст. 1494; № 15, ст. 2057), подпунктом 5.4.3 Положения о Министерстве культуры Российской Федерации, утвержденного постановлением Правительства Российской Федерации от 20 июля 2011 г. № 590 (Собрание законодательства Российской Федерации, 2011, № 31, ст. 4758; № 44, ст. 6272; 2012, № 6, ст. 688; № 17, ст. 2018; № 26, ст. 3524; № 37, ст. 5001; № 39, ст. 5270; 2013, № 3, ст. 204; № 8, ст. 841; № 31, ст. 4239; № 33, ст. 4386; № 41, ст. 5182; № 45, ст. 5822; 2014, № 9, ст. 909; № 30 (ч. II), ст. 4305; № 40 (ч. III), ст. 5426; № 48, ст. 6860; 2015, № 2, ст. 491; № 4, ст. 664; № 9,


ст. 1339; № 17 (ч. IV), ст. 2565; № 18, ст. 2728; № 20, ст. 2919; 2016, № 2 (ч. I), ст. 325; № 27 (ч. III), ст. 4496; № 28, ст. 4741) п р и к а з ы в а ю :

1. Включить в единый государственный реестр объектов культурного наследия (памятников истории и культуры) народов Российской Федерации в качестве объектов культурного наследия федерального значения в составе объекта культурного наследия федерального значения (ансамбль) «Усадьба Варварино (декабриста М.Ф.Митькова)», конец XVIII-начало XIX в., вторая половина XIX в. (Владимирская область, Юрьев-Польский район, с. Варварино), выявленные объекты культурного наследия согласно приложению № 1 к настоящему приказу (наименование, дата сооружения и адрес объекта на момент принятия на государственную охрану: «Усадьба Варварино (дом декабриста Митькова)», 1798 г., Владимирская область, Юрьев-Польский район, село Варварино).

2. Утвердить границу территории объектов согласно приложению № 2 к настоящему приказу.

3. Контроль за исполнением настоящего приказа возложить на заместителя Министра культуры Российской Федерации Н.А.Малакова.

Врио Министра



ВЕРНО
Консультант отдела делопроизводства
и архива Департамента управления
делами Минкультуры России
(М.А.Крылова)

08.12.2016

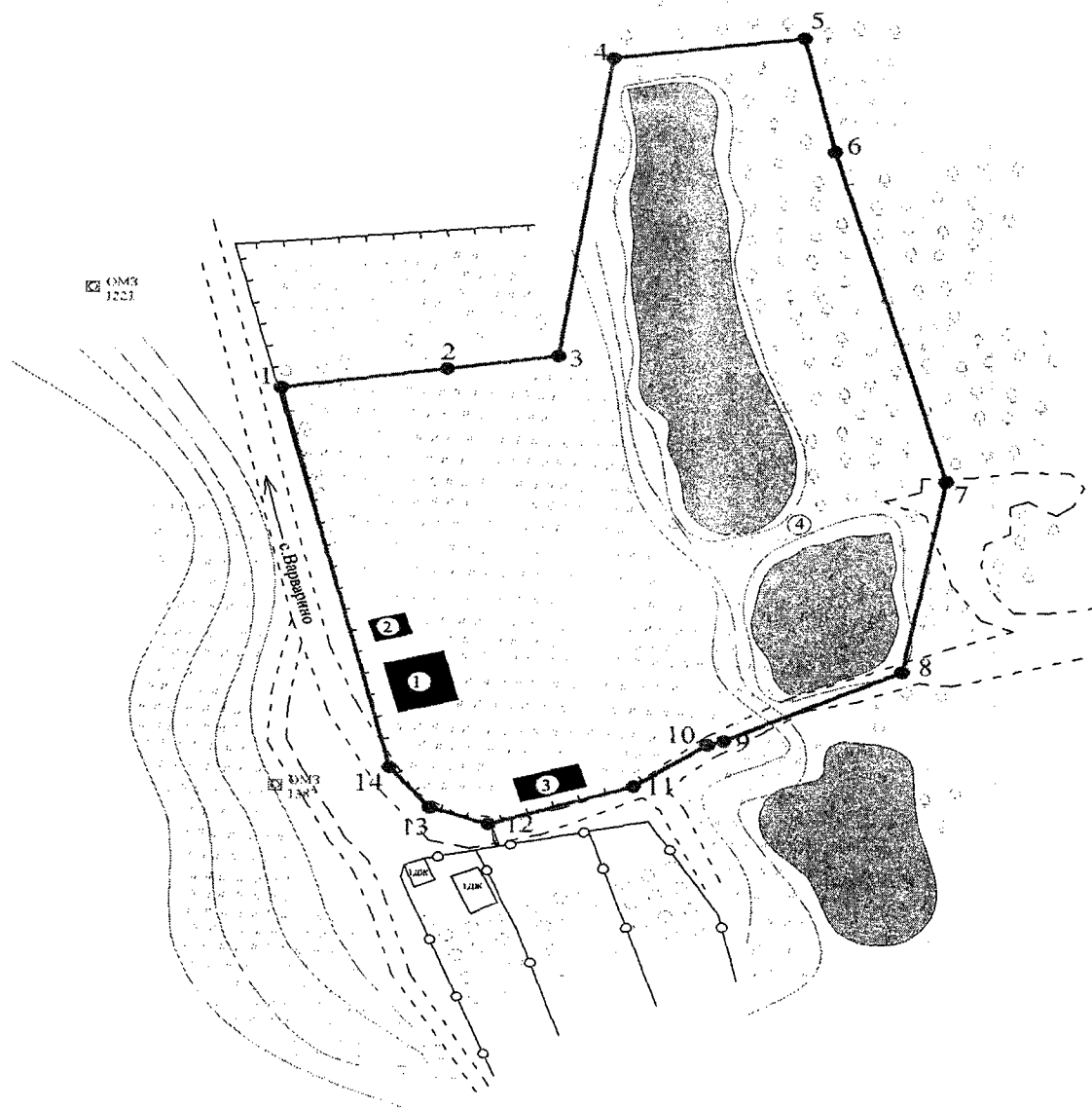


**Выявленные объекты культурного наследия, включаемые в единый
государственный реестр объектов культурного наследия
(памятников истории и культуры) народов Российской Федерации
в качестве объектов культурного наследия федерального значения в
составе объекта культурного наследия федерального значения
«Усадьба Варварино (декабриста М.Ф.Митькова)»,
конец XVIII-начало XIX в., вторая половина XIX в.
(Владимирская область, Юрьев-Польский район, с. Варварино)**

Наименование, даты создания, основных изменений (перестроек), вид объекта культурного наследия	Местонахождение объекта культурного наследия
Усадьба Варварино (декабриста М.Ф.Митькова), конец XVIII-начало XIX в., вторая половина XIX в. (ансамбль):	Владимирская область, Юрьев-Польский район, с. Варварино
Главный дом, конец XVIII-начало XIX в. (памятник)	Владимирская область, Юрьев-Польский район, с. Варварино
Северный флигель, конец XVIII- начало XIX в. (памятник)	Владимирская область, Юрьев-Польский район, с. Варварино
Конюшня, вторая половина XIX в. (памятник)	Владимирская область, Юрьев-Польский район, с. Варварино
Парк с прудами, конец XVIII-начало XIX в. (ансамбль)	Владимирская область, Юрьев-Польский район, с. Варварино

СХЕМА

границ территории выявленных объектов культурного наследия, включаемых в единый государственный реестр объектов культурного наследия (памятников истории и культуры) народов Российской Федерации в качестве объектов культурного наследия федерального значения в составе объекта культурного наследия федерального значения «Усадьба Варварино (декабриста М.Ф.Митькова)», конец XVIII-начало XIX в., вторая половина XIX в. (Владимирская область, Юрьев-Польский район, с. Варварино)



Условные обозначения:

- ① Главный дом
- ② Северный флигель
- ③ Конюшня
- ④ Парк с прудами

— Обозначение границы территории

■ Объекты капитального строительства.

ОПИСАНИЕ

границ территории выявленных объектов культурного наследия, включаемых в единый государственный реестр объектов культурного наследия (памятников истории и культуры) народов Российской Федерации в качестве объектов культурного наследия федерального значения в составе объекта культурного наследия федерального значения «Усадьба Варварино (декабриста М.Ф.Митькова)», конец XVIII-начало XIX в., вторая половина XIX в. (Владимирская область, Юрьев-Польский район, с. Варварино)

Границы территории объекта культурного наследия федерального значения «Усадьба Варварино (Дом декабриста Митькова)», конец XVIII-начало XIX в., вторая половина XIX в. (Владимирская область, Юрьев-Польский район, с. Варварино) установлены исходя из сложившихся антропогенных (контуры и ориентация зданий) и природных факторов.

Северная граница проходит по северной границе земельного участка с кадастровым номером 33:04:100701:150 (от т. 1 до т. 3), далее огибает северный (большой) пруд, пересекая земельный участок с кадастровым номером 33:04:100701:218 (от т. 3 до т. 5).

Восточная граница проходит по границе земельного участка с кадастровым номером 33:04:100701:218 (от т. 5 до т. 6), далее пересекает земельный участок с кадастровым номером 33:04:100701:160 (от т. 6 до т. 8).

Южная граница проходит по дороге южнее малого пруда (от т. 8 до т. 9), далее по границе земельного участка с кадастровым номером 33:04:100701:150 (от т. 9 до т. 12).

Западная граница проходит по границе земельного участка с кадастровым номером 33:04:100701:150 (от т. 12 до т. 1).

**Координаты характерных (поворотных) точек границ территории
выявленных объектов культурного наследия, включаемых в единый
государственный реестр объектов культурного наследия (памятников
истории и культуры) народов Российской Федерации в качестве
объектов культурного наследия федерального значения в составе
объекта культурного наследия федерального значения
«Усадьба Варварино (декабриста М.Ф.Митькова)»,
конец XVIII-начало XIX в., вторая половина XIX в.
(Владимирская область, Юрьев-Польский район, с. Варварино)**

Обозначение точки	Координаты характерных (поворотных) точек в местной системе координат (МСК-33)	
	X	Y
1	225407.44	180262.85
2	225414.19	180311.42
3	225418.75	180344.27
4	225525.68	180360.06
5	225532.80	180415.74
6	225492.26	180424.72
7	225374.79	180457.07
8	225306.15	180444.39
9	225281.60	180392.79
10	225280.19	180388.02
11	225265.60	180366.45
12	225252.08	180323.83
13	225258.21	180306.48
14	225272.35	180294.85
1	225407.44	180262.85