




МИНИСТЕРСТВО КУЛЬТУРЫ
РОССИЙСКОЙ ФЕДЕРАЦИИ



ПРИКАЗ

01 сентября 2016г.

Москва

№ 1995

О включении выявленных объектов культурного наследия в единый государственный реестр объектов культурного наследия (памятников истории и культуры) народов Российской Федерации в качестве объектов культурного наследия федерального значения в составе объекта культурного наследия федерального значения «Ансамбль усадьбы «Архангельское», XVII-начало XX века (Московская область, Красногорский район, пос. Архангельское) и утверждении границ их территории

В соответствии с пунктом 5 статьи 3.1 и статьей 18 Федерального закона от 25 июня 2002 г. № 73-ФЗ «Об объектах культурного наследия (памятниках истории и культуры) народов Российской Федерации» (Собрание законодательства Российской Федерации, 2002, № 26, ст. 2519; 2003, № 9, ст. 805; 2004, № 35, ст. 3607; 2005, № 23, ст. 2203; 2006, № 1, ст. 10; № 52 (ч. I), ст. 5498; 2007, № 1 (ч. I), ст. 21; № 27, ст. 3213; № 43, ст. 5084; № 46, ст. 5554; 2008, № 20, ст. 2251; № 29 (ч. I), ст. 3418; № 30 (ч. II), ст. 3616; 2009, № 51, ст. 6150; 2010, № 43, ст. 5450; № 49, ст. 6424; № 51 (ч. III), ст. 6810; 2011, № 30 (ч. I), ст. 4563; № 45, ст. 6331; № 47, ст. 6606; № 49 (ч. I), ст. 7015, ст. 7026; 2012, № 31, ст. 4322; № 47, ст. 6390; № 50 (ч. V), ст. 6960; 2013, № 17, ст. 2030; № 19, ст. 2331; № 30 (ч. I), ст. 4078; 2014, № 43, ст. 5799; № 49 (ч. VI), ст. 6928; 2015, № 10, ст. 1420, № 29 (ч. I), ст. 4359, № 51 (ч. III), ст. 7237; 2016, № 1 (ч. I), ст. 28, ст. 79; № 11, ст. 1494), подпунктами 5.3.7 и 5.4.3 Положения о Министерстве культуры Российской Федерации, утвержденного постановлением Правительства Российской Федерации от 20 июля 2011 г. № 590 (Собрание


законодательства Российской Федерации, 2011, № 31, ст. 4758; № 44, ст. 6272; 2012, № 6, ст. 688; № 17, ст. 2018; № 26, ст. 3524; № 37, ст. 5001; № 39, ст. 5270; 2013, № 3, ст. 204; № 8, ст. 841; № 31, ст. 4239; № 33, ст. 4386; № 41, ст. 5182; № 45, ст. 5822; 2014, № 9, ст. 909; № 30 (ч. II), ст. 4305; № 40 (ч. III), ст. 5426; № 48, ст. 6860; 2015, № 2, ст. 491; № 4, ст. 664; № 9, ст. 1339, № 17 (ч. IV), ст. 2565; № 18, ст. 2728; № 20, ст. 2919; 2016, № 2 (ч. I), ст. 325; № 27 (ч. III), ст. 4496; № 28, ст. 4741), п р и к а з ы в а ю:

1. Включить выявленные объекты культурного наследия в единый государственный реестр объектов культурного наследия (памятников истории и культуры) народов Российской Федерации в качестве объектов культурного наследия федерального значения в составе объекта культурного наследия федерального значения «Ансамбль усадьбы «Архангельское», XVII-начало XX века, Московская область, Красногорский район, пос. Архангельское согласно приложению № 1 к настоящему приказу (наименование, дата создания объекта на момент принятия на государственную охрану «Ансамбль усадьбы Архангельское», XVIII-XIX вв.).

2. Утвердить границы территории указанных в приложении № 1 к настоящему приказу объектов культурного наследия федерального значения согласно приложению № 2 к настоящему приказу.

3. Контроль за исполнением настоящего приказа возложить на заместителя Министра культуры Российской Федерации Н.А.Малакова.

Врио Министра



Н.А.Малаков

ВЕРНО
Консультант отдела делопроизводства
и архива Департамента управления
делами Минкультуры России
(М.А.Крыль)

27.09.2016



Приложение № 1
к приказу Министерства культуры
Российской Федерации
от « 01 » сентября 2016 г. № 1995

Выявленные объекты культурного наследия, включаемые в единый государственный реестр объектов культурного наследия (памятников истории и культуры) народов Российской Федерации в качестве объектов культурного наследия федерального значения в составе объекта культурного наследия федерального значения «Ансамбль усадьбы «Архангельское», XVII-начало XX века (Московская область, Красногорский район, поселок Архангельское)

| Наименование, даты создания, основных изменений (перестроек), автор, вид объекта культурного наследия | Адрес объекта культурного наследия |
|---|---|
| Ансамбль усадьбы «Архангельское», XVII-начало XX века: | Московская область, Красногорский район, пос. Архангельское |
| флигель людской села Архангельского (богадельня), начало XIX века, 1878-1879 годы, XX век (памятник) | Московская область, Красногорский район, пос. Архангельское |
| дома церковнослужителей (три основания), 1-я четверть XIX века (ансамбль) | Московская область, Красногорский район, пос. Архангельское |
| Больничный флигель (основание), 1-я четверть XIX века (памятник) | Московская область, Красногорский район, пос. Архангельское |
| флигель для приезжающих, 1820-е годы, 1830 год, архитектор Е.Д. Тюрин, 1870-е годы (памятник) | Московская область, Красногорский район, пос. Архангельское |
| домик смотрителя дворца (основание), 1900 год, (памятник) | Московская область, Красногорский район, пос. Архангельское |
| терраса храма-усыпальницы с подпорной стеной, балюстрадой, лестницами и пандусами, 1913-1916 годы, архитектор А.Н. Кельх (памятник) | Московская область, Красногорский район, пос. Архангельское |

| Наименование, даты создания, основных изменений (перестроек), автор, вид объекта культурного наследия | Адрес объекта культурного наследия |
|--|---|
| некрополь, XVII–XIX века, первая треть XX века (ансамбль) | Московская область, Красногорский район, пос. Архангельское |
| склеп Т.Н.Юсуповой с надгробием и скульптурой «Ангел молитвы», 1896–1900 годы, архитектор Н.В. Султанов, скульптор М.М.Антокольский (памятник) | Московская область, Красногорский район, пос. Архангельское |
| Нижняя терраса с западной и восточной руинными арками, подпорной стеной, лестницей и гротом с воротами, 1780-е годы, архитектор Д. Тромбара (?), 1810-е, 1829 годы, архитектор В.Г. Дрегалов, 1920-е годы, архитектор И.Я Епаничнеков (памятник) | Московская область, Красногорский район, пос. Архангельское |
| фонтан Нижней террасы со скульптурной группой «Амуры с дельфинами», 1818 год, 1889 год, скульптор Д. Джиромелло (памятник) | Московская область, Красногорский район, пос. Архангельское |
| фонтан со скульптурной группой «Амур с лебедем» на Большом партере, 1810-е годы, конец XIX - начало XX века (памятник) | Московская область, Красногорский район, пос. Архангельское |
| фонтан Роз со скульптурной группой «Мальчик с гусем», 1850-е годы (памятник) | Московская область, Красногорский район, пос. Архангельское |
| беседка восточная «Миловид» с мостиком, 1829-1830 годы, архитектор В.Г.Дрегалов (памятник) | Московская область, Красногорский район, пос. Архангельское |
| беседка западная «Миловид» (основание), 1829-1830 годы, архитектор В.Г.Дрегалов (памятник) | Московская область, Красногорский район, пос. Архангельское |

| Наименование, даты создания, основных изменений (перестроек), автор, вид объекта культурного наследия | Адрес объекта культурного наследия |
|---|---|
| мостик с кентаврами (четыре основания), 1816 год (памятник) | Московская область, Красногорский район, псс. Архангельское |
| мостик над оврагом (четыре основания), конец XVIII века (памятник) | Московская область, Красногорский район, пос. Архангельское |
| ботанические оранжереи (пять оснований с цокольной частью), 1820-е годы (ансамбль) | Московская область, Красногорский район, псс. Архангельское |
| оранжереи в Горятине (пять оснований), конец XVIII - начало XIX века (ансамбль) | Московская область, Красногорский район, псс. Архангельское |
| Водовзводная башня в Горятинской роще (опоры), начало XIX века, архитектор В.Я. Стрижаков (памятник) | Московская область, Красногорский район, пос. Архангельское |
| Хрустальный (Фарфоровый) завод (фрагмент двух стен), конец XVIII-начало XIX века, 1826-1827 годы (памятник) | Московская область, Красногорский район, пос. Архангельское |
| амбар для паровой машины на Горятинском пруду (фрагменты основания), начало XIX века (памятник) | Московская область, Красногорский район, пос. Архангельское |
| скотный двор (два основания), конец XVIII-начало XIX века, 1829 год (памятник) | Московская область, Красногорский район, пос. Архангельское |
| погреб в Горятине (предвходовая площадка и спуск), начало XIX века (памятник) | Московская область, Красногорский район, пос. Архангельское |
| границные валы и канавы вдоль северной границы Аполлоновой рощи, конец XVIII-начало XIX века (памятник) | Московская область, Красногорский район, пос. Архангельское |

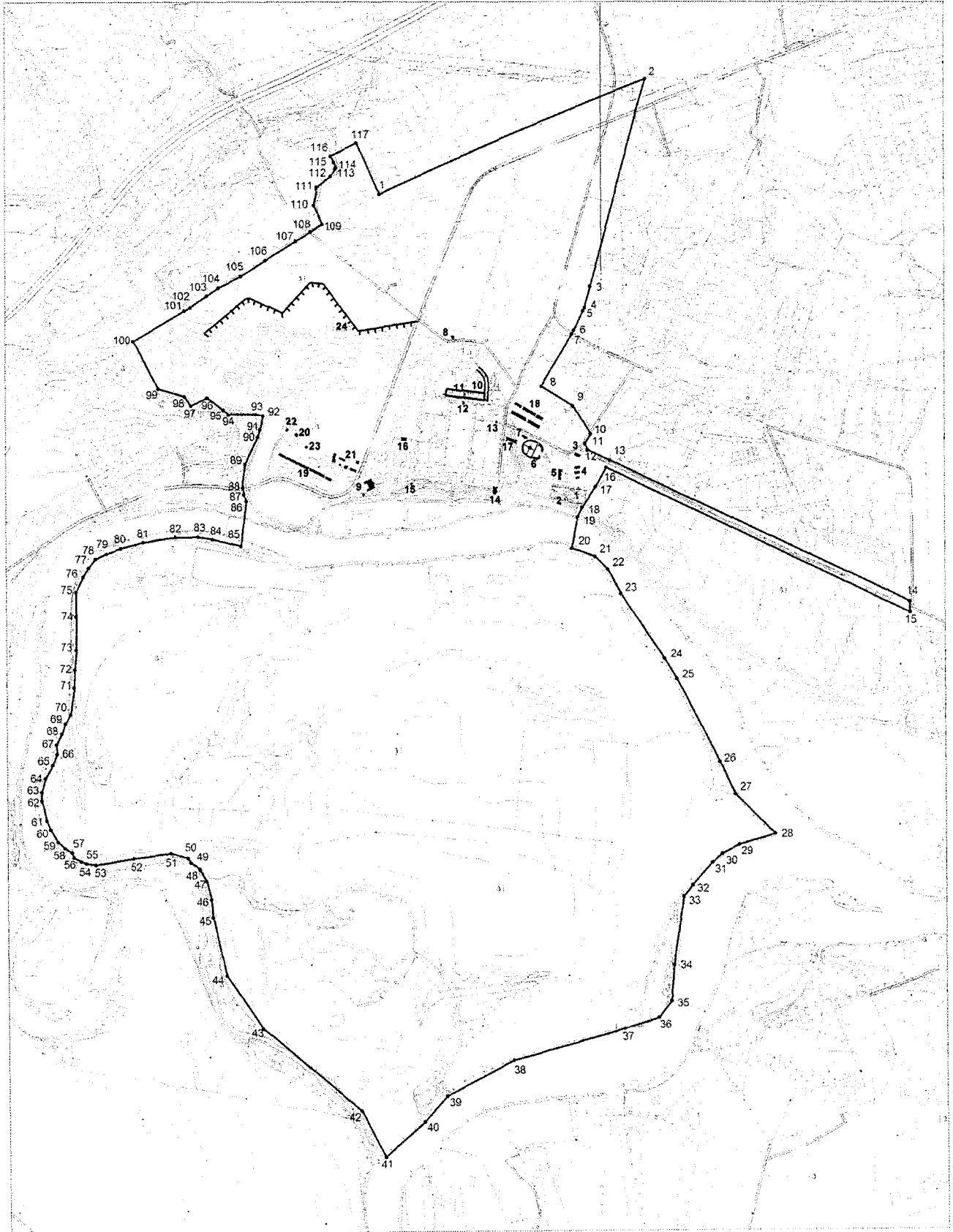
Приложение № 2
к приказу Министерства культуры
Российской Федерации
от « 01 » сентября 2016 г. № 1995

**Описание границ территории объектов культурного наследия
федерального значения в составе объекта культурного наследия
федерального значения «Ансамбль усадьбы «Архангельское»,
XVII - начало XX века
(Московская область, Красногорский район, пос. Архангельское)**








Линия границ территории объектов культурного наследия проходит на северо-восток по границе лесного массива, поворачивая на юго-запад (характерные (поворотные) точки 1-8); далее поворачивает под прямым углом и проходит на юго-восток (характерные (поворотные) точки 8-10); далее поворачивает на юго-запад и проходит по квартальному проезду (характерные (поворотные) точки 10-12); далее проходит по границе дачного хозяйства «Архангельское-Жуковка» вдоль трассы Старой Московской дороги (характерные (поворотные) точки 12-16); далее поворачивает под прямым углом на юго-запад по точкам активного природного рельефа пересекает акваторию старицы Москвы-реки до среднемноголетнего уреза ее правого берега (характерные (поворотные) точки 16-20); далее проходит на юго-восток по течению старицы Москвы-реки вдоль среднемноголетнего уреза ее правого берега (характерные (поворотные) точки 20-28); далее резко поворачивает под углом на юго-запад против течения вдоль линии среднемноголетнего уреза левого берега Москвы-реки (характерные (поворотные) точки 28-41); далее поворачивает под углом на северо-запад и идет по активным точкам рельефа Лохина острова (характерные (поворотные) точки 41-50); далее проходит на запад по линиям активного природного рельефа пойменного берега старицы Москвы-реки (характерные (поворотные) точки 50-56); далее проходит на север и поворачивает на восток по течению старицы Москвы-реки вдоль среднемноголетнего уреза ее правого берега (характерные (поворотные) точки 56-85); далее пересекает старицу Москвы-реки проходит на север до пересечения с Ильинским шоссе (характерные (поворотные) точки 85-87); далее пересекает Ильинское шоссе (характерные (поворотные) точки 87-88); далее на север вдоль береговой линии левого берега Горятинского пруда (характерные (поворотные) точки 88-92); далее проходит, вдоль северо-восточной границы КП «Горки-6» (характерные (поворотные) точки 92-100); далее поворачивает под прямым углом на северо-восток вдоль внутриквартального проезда между кварталами

лесного массива (характерные (поворотные) точки 100-109); далее проходит на север вдоль границ активного природного рельефа, оврага (характерные (поворотные) точки 109-116); далее поворачивает под прямым углом на северо-восток (характерные (поворотные) точки 116-117); далее поворачивает под прямым углом по внутриквартальному проезду до границ лесного массива (характерные (поворотные) точки 117-1).

**Карта (схема) границ территории объектов культурного наследия
федерального значения в составе объекта культурного наследия
федерального значения Ансамбль усадьбы «Архангельское», XVII -
начало XX века
(Московская область, Красногорский район, пос. Архангельское)**



Условные обозначения

| | |
|---|---|
|  | - границы территории объектов культурного наследия федерального значения в составе объекта культурного наследия Ансамбль усадьбы «Архангельское», XVII – начало XX века |
| 1-117 | - характерные (поворотные) точки |
|  | - объекты культурного наследия федерального значения: |
|  | здания, сооружения |
|  | терраса, |
|  | мосты, |
|  | некрополь, |
|  | граничные валы |

1. некрополь, XVII–XIX века, первая треть XX века
2. склеп Т.Н.Юсуповой с надгробием и скульптурой "Ангел молитвы", 1896–1900 годы, архитектор Н.В.Султанов, скульптор М.М.Антокольский
3. флигель людской села Архангельского (богадельня), начало XIX века, 1878-1879 годы, XX век
4. дома церковнослужителей (три основания), 1-я четверть XIX века
5. больничный флигель (основание), 1-я четверть XIX века
6. терраса храма-усыпальницы с подпорной стеной, балюстрадой, лестницами и пандусами, 1913 -1916 годы, архитектор А.Н. Кельх
7. флигель для приезжающих, 1820-е годы, 1830 год, архитектор Е.Д. Тюрин, 1870-е годы
8. домик смотрителя дворца (основание), 1900 год
9. скотный двор (два основания), конец XVIII - начало XIX века, 1829 год
10. Нижняя терраса с западной и восточной руинными арками, подпорной стеной, лестницей и гротом с воротами, 1780-е годы, архитектор Д. Тромбара (?), 1810-е, 1829 годы, архитектор В.Г. Дрегалов, 1920-е годы, архитектор И.Я.Епаничников
11. фонтан Нижней террасы со скульптурной группой «Амуры с дельфинами», 1818 год, 1889 год, скульптор Д. Джиромелло
12. фонтан со скульптурной группой «Амур с лебедем» на Большом партере, 1810-е годы, конец XIX - начало XX века
13. фонтан Роз со скульптурной группой «Мальчик с гусем», 1850-е годы
14. беседка восточная «Миловид» с мостиком, 1829-1830 годы, архитектор В.Г.Дрегалов
15. беседка западная «Миловид» (основание), 1829-1830 годы, архитектор В.Г.Дрегалов

16. мостик с кентаврами (четыре основания), 1816 год
17. мостик над оврагом (четыре основания), конец XVIII века
18. ботанические оранжереи (пять оснований с цокольной частью), 1820-е годы
19. оранжереи в Горятине (пять оснований) конец XVIII - начало XIX века
20. водовзводная башня в Горятинской роще (опоры), начало XIX века, архитектор В.Я. Стрижаков
21. Хрустальный (Фарфоровый) завод (фрагмент двух стен), конец XVIII - начало XIX века, 1826-1827 годы
22. амбар для паровой машины на Горятинском пруду (фрагменты основания), начало XIX века
23. погреб в Горятине (предвходовая площадка и спуск), начало XIX века
24. граничные валы и канавы вдоль северной границы Аполлоновой рощи, конец XVIII - начало XIX века

**Координаты характерных (поворотных) точек
к карте (схеме) границ территории объектов
культурного наследия федерального значения
в составе объекта культурного наследия федерального
значения «Ансамбль усадьбы «Архангельское», XVII -
начало XX века
(Московская область, Красногорский район,
пос. Архангельское)
Система координат – МСК-50**

| № характерной (поворотной) точки | X | Y |
|---|---------------|--------------|
| 1 | 2174573,99369 | 473399,75429 |
| 2 | 2175580,38295 | 473838,06967 |
| 3 | 2175370,73853 | 473049,71932 |
| 4 | 2175349,93701 | 472970,29534 |
| 5 | 2175344,18963 | 472957,67916 |
| 6 | 2175311,17054 | 472885,19823 |
| 7 | 2175185,41591 | 472672,45543 |
| 8 | 2175301,44295 | 472868,74177 |
| 9 | 2175305,49740 | 472599,65011 |
| 10 | 2175370,73853 | 472491,86043 |
| 11 | 2175349,93701 | 472455,93054 |
| 12 | 2175360,33777 | 472433,23797 |
| 13 | 2175444,18535 | 472394,48387 |
| 14 | 2176576,35349 | 471862,84179 |
| 15 | 2176577,71781 | 471821,91218 |
| 16 | 2175429,41371 | 472367,99102 |
| 17 | 2175389,60237 | 472296,58960 |
| 18 | 2175338,05453 | 472218,27280 |
| 19 | 2175322,12567 | 472183,40150 |
| 20 | 2175298,36428 | 472066,19286 |
| 21 | 2175387,00652 | 472033,59638 |
| 22 | 2175434,41610 | 471987,33612 |
| 23 | 2175482,74570 | 471894,98154 |

| | | |
|----|---------------|--------------|
| 24 | 2175646,46624 | 471650,00976 |
| 25 | 2175694,16315 | 471573,57977 |
| 26 | 2175854,20641 | 471263,26250 |
| 27 | 2175911,95990 | 471140,85957 |
| 28 | 2176063,95790 | 470989,14891 |
| 29 | 2175924,02780 | 470947,48594 |
| 30 | 2175859,66570 | 470913,29358 |
| 31 | 2175823,74934 | 470880,25053 |
| 32 | 2175747,31935 | 470796,34994 |
| 33 | 2175714,56364 | 470754,11231 |
| 34 | 2175675,77398 | 470498,67522 |
| 35 | 2175666,29206 | 470361,33110 |
| 36 | 2175619,16981 | 470299,84231 |
| 37 | 2175489,00896 | 470258,17934 |
| 38 | 2175067,78200 | 470140,08638 |
| 39 | 2174814,06890 | 470007,33955 |
| 40 | 2174728,15699 | 469913,38237 |
| 41 | 2174578,74497 | 469782,64686 |
| 42 | 2174489,95975 | 469953,32136 |
| 43 | 2174117,44516 | 470264,81562 |
| 44 | 2173979,66024 | 470465,63218 |
| 45 | 2173929,37735 | 470682,27961 |
| 46 | 2173922,82032 | 470749,18269 |
| 47 | 2173904,66690 | 470819,04907 |
| 48 | 2173879,66912 | 470862,14869 |
| 49 | 2173845,76408 | 470887,43380 |
| 50 | 2173834,27085 | 470905,82297 |
| 51 | 2173769,04676 | 470923,06282 |
| 52 | 2173628,82933 | 470904,38632 |
| 53 | 2173484,30193 | 470879,96320 |
| 54 | 2173448,38558 | 470886,85914 |
| 55 | 2173429,42175 | 470893,75508 |
| 56 | 2173402,41265 | 470909,84561 |
| 57 | 2173395,51671 | 470928,80944 |
| 58 | 2173368,22029 | 470944,89996 |

| | | |
|----|---------------|--------------|
| 59 | 2173343,22251 | 470968,46109 |
| 60 | 2173314,77676 | 471015,58334 |
| 61 | 2173299,54822 | 471053,22368 |
| 62 | 2173283,17037 | 471126,49303 |
| 63 | 2173283,33871 | 471158,91919 |
| 64 | 2173296,50881 | 471210,13625 |
| 65 | 2173325,4080 | 471260,67652 |
| 66 | 2173341,49852 | 471300,6155 |
| 67 | 2173338,94581 | 471335,98389 |
| 68 | 2173359,0257 | 471377,33283 |
| 69 | 2173374,06608 | 471415,00450 |
| 70 | 2173393,21807 | 471449,45286 |
| 71 | 2173407,72301 | 471551,09555 |
| 72 | 2173409,30859 | 471616,96672 |
| 73 | 2173416,50307 | 471691,57664 |
| 74 | 2173414,76788 | 471817,52362 |
| 75 | 2173416,49186 | 471908,03282 |
| 76 | 2173442,63896 | 471964,92432 |
| 77 | 2173464,18878 | 471997,68003 |
| 78 | 2173490,33588 | 472031,29774 |
| 79 | 2173531,42418 | 472050,26157 |
| 80 | 2173586,01704 | 472069,80006 |
| 81 | 2173671,35429 | 472093,64852 |
| 82 | 2173795,19386 | 472111,75036 |
| 83 | 2173880,81978 | 472112,44793 |
| 84 | 2173934,83663 | 472103,41777 |
| 85 | 2174043,19374 | 472077,17680 |
| 86 | 2174064,14272 | 472245,84702 |
| 87 | 2174057,12062 | 472271,32566 |
| 88 | 2174054,03684 | 472297,38349 |
| 89 | 2174060,42139 | 472382,34638 |
| 90 | 2174110,27267 | 472483,92368 |
| 91 | 2174117,50072 | 472510,16466 |
| 92 | 2174130,98140 | 472564,18207 |
| 93 | 2174104,19486 | 472568,85908 |

| | | |
|-----|---------------|--------------|
| 94 | 2173999,74152 | 472568,43390 |
| 95 | 2173980,32482 | 472586,57505 |
| 96 | 2173918,22941 | 472632,66940 |
| 97 | 2173856,61519 | 472603,20975 |
| 98 | 2173831,50771 | 472637,60176 |
| 99 | 2173732,56531 | 472666,95522 |
| 100 | 2173639,82605 | 472845,03201 |
| 101 | 2173832,40296 | 472961,59089 |
| 102 | 2173854,44281 | 472973,18947 |
| 103 | 2173917,22172 | 473016,44702 |
| 104 | 2173962,47578 | 473047,72557 |
| 105 | 2174047,21622 | 473090,76129 |
| 106 | 2174142,16101 | 473153,31837 |
| 107 | 2174254,89464 | 473224,86161 |
| 108 | 2174310,80045 | 473258,94828 |
| 109 | 2174356,09861 | 473287,13437 |
| 110 | 2174324,64661 | 473358,57975 |
| 111 | 2174335,53084 | 473423,59802 |
| 112 | 2174390,62718 | 473467,87494 |
| 113 | 2174408,30349 | 473494,44109 |
| 114 | 2174410,12970 | 473500,91896 |
| 115 | 2174401,82562 | 473520,80050 |
| 116 | 2174388,49086 | 473542,71499 |
| 117 | 2174488,40651 | 473592,36562 |
| 1 | 2174573,99369 | 473399,75429 |