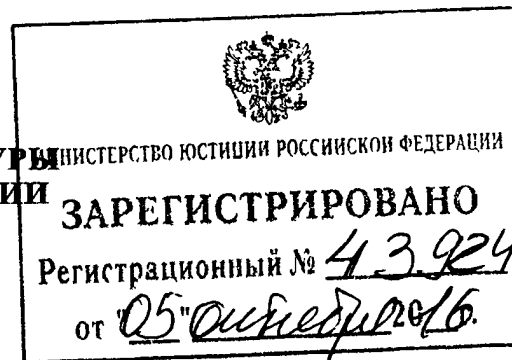




МИНИСТЕРСТВО КУЛЬТУРЫ
РОССИЙСКОЙ ФЕДЕРАЦИИ



ПРИКАЗ

13 сентября 2016

Москва

№ 2114

**О включении выявленных объектов культурного наследия
в единый государственный реестр объектов культурного наследия
(памятников истории и культуры) народов Российской Федерации
в качестве объектов культурного наследия федерального значения
в составе объекта культурного наследия федерального значения
«Ансамбль Воскресенского монастыря», 1674 – 1677 гг.
(Ярославская область, г. Углич, ул. Спасская, д. 31/2а)
и утверждении границ их территории**

В соответствии с пунктом 5 статьи 3.1 и статьей 18 Федерального закона от 25 июня 2002 г. № 73-ФЗ «Об объектах культурного наследия (памятниках истории и культуры) народов Российской Федерации» (Собрание законодательства Российской Федерации, 2002, № 26, ст. 2519; 2003, № 9, ст. 805; 2004, № 35, ст. 3607; 2005, № 23, ст. 2203; 2006, № 1, ст. 10; № 52 (ч. I), ст. 5498; 2007, № 1 (ч. I), ст. 21; № 27, ст. 3213; № 43, ст. 5084; № 46, ст. 5554; 2008, № 20, ст. 2251; № 29 (ч. I), ст. 3418; № 30 (ч. II), ст. 3616; 2009, № 51, ст. 6150; 2010, № 43, ст. 5450; № 49, ст. 6424; № 51 (ч. III), ст. 6810; 2011, № 30 (ч. I), ст. 4563; № 45, ст. 6331; № 47, ст. 6606; № 49 (ч. I), ст. 7015, ст. 7026; 2012, № 31, ст. 4322; № 47, ст. 6390; № 50 (ч. V), ст. 6960; 2013, № 17, ст. 2030; № 19, ст. 2331; № 30 (ч. I), ст. 4078; 2014, № 43, ст. 5799; № 49 (ч. VI), ст. 6928; 2015, № 10, ст. 1420, № 29 (ч. I), ст. 4359; № 51 (ч. III), ст. 7237; 2016, № 1 (ч. I), ст. 28, ст. 79; № 11, ст. 1494), подпунктом 5.4.3 Положения о Министерстве культуры Российской Федерации, утвержденного постановлением Правительства Российской Федерации от 20 июля 2011 г. № 590 (Собрание законодательства Российской Федерации, 2011, № 31, ст. 4758; № 44, ст. 6272; 2012, № 6, ст. 688; № 17, ст. 2018; № 26, ст. 3524; № 37, ст. 5001; № 39, ст. 5270; 2013, № 3, ст. 204; № 8, ст. 841; № 31, ст. 4239; № 33, ст. 4386; № 41, ст. 5182;

№ 45, ст. 5822; 2014, № 9, ст. 909; № 30 (ч. II), ст. 4305; № 40 (ч. III), ст. 5426; № 48, ст. 6860; 2015, № 2, ст. 491; № 4, ст. 664; № 9, ст. 1339; № 17 (ч. IV), ст. 2565; № 18, ст. 2728; № 20, ст. 2919; 2016, № 2 (ч. I), ст. 325; № 27 (ч. III), ст. 4496; № 28, ст. 4741) п р и к а з ы в а ю :

1. Включить выявленные объекты культурного наследия в единый государственный реестр объектов культурного наследия (памятников истории и культуры) народов Российской Федерации в качестве объектов культурного наследия федерального значения в составе объекта культурного наследия федерального значения «Ансамбль Воскресенского монастыря», 1674 – 1677 гг. (Ярославская область, г. Углич, ул. Спасская, д. 31/2а) согласно приложению № 1 к настоящему приказу (наименование, дата сооружения, местонахождение объекта на момент принятия на государственную охрану «Ансамбль Воскресенского монастыря», XVII в., Ярославская область, г. Углич).

2. Утвердить границы территории указанных в приложении № 1 к настоящему приказу объектов культурного наследия федерального значения согласно приложению № 2 к настоящему приказу.

3. Контроль за исполнением настоящего приказа возложить на заместителя Министра культуры Российской Федерации Н.А.Малакова.


Министр



В.Р.Мединский

ВЕРНО

Консультант отдела делопроизводства
и архива Департамента управления
делами Минкультуры России



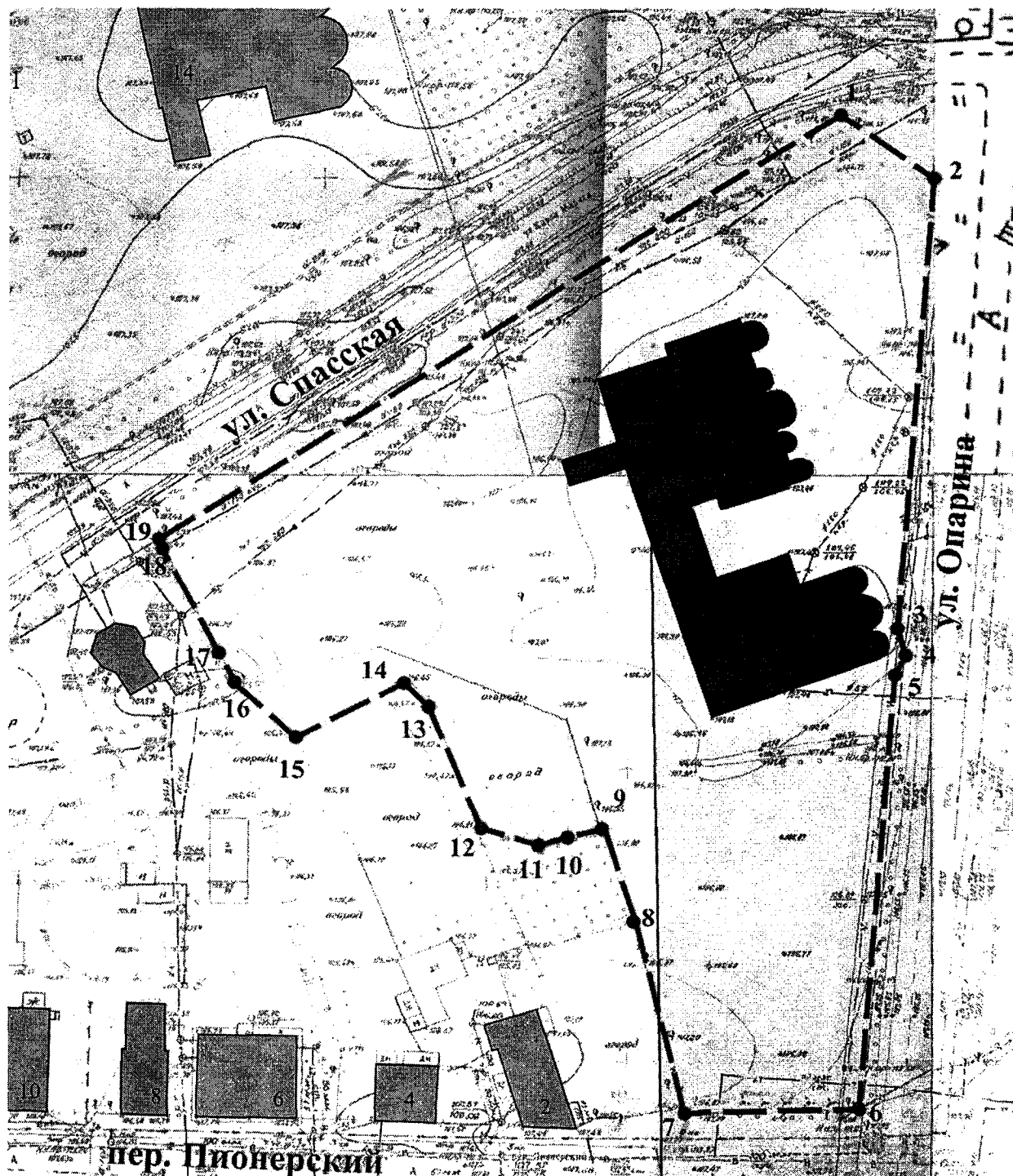
23.09.2016

Печникова

**Объекты культурного наследия федерального значения в составе
объекта культурного наследия федерального значения
«Ансамбль Воскресенского монастыря», 1674-1677 гг.
(Ярославская область, г. Углич, ул. Спасская, д. 31/2а)**

Наименование, даты создания, основных изменений (перестроек), вид объекта культурного наследия	Адрес объекта культурного наследия
Ансамбль Воскресенского монастыря, 1674 – 1677 гг. (ансамбль):	Ярославская область, г. Углич, ул. Спасская, д. 31/2а
собор во имя Воскресения Христова, 1674 – 1677 гг. (памятник)	Ярославская область, г. Углич, ул. Спасская, д. 31/2а
церковь во имя Смоленской иконы Божией Матери (Одигитрии) с трапезной и отдаточной палатой, 1674 – 1677 гг. (памятник)	Ярославская область, г. Углич, ул. Спасская, д. 31/2а
звонница с церковью во имя преподобной Марии Египетской, 1677 г. (памятник)	Ярославская область, г. Углич, ул. Спасская, д. 31/2а

КАРТА (схема)
границ территории объектов культурного наследия федерального
значения в составе объекта культурного наследия
федерального значения «Ансамбль Воскресенского монастыря»,
1674 – 1677 гг. (Ярославская область, г. Углич, ул. Спасская, д. 31/2а)



Условные обозначения:

- **1** – характерная (поворотная) точка (далее – точка) границ территории;

I-III – объекты культурного наследия федерального значения в составе объекта культурного наследия федерального значения «Ансамбль Воскресенского монастыря», 1674 – 1677 гг. (Ярославская область, г. Углич, ул. Спасская, д. 31/2а).

Экспликация на карте (схеме) границ территории объектов культурного наследия федерального значения в составе объекта культурного наследия федерального значения «Ансамбль Воскресенского монастыря», 1674 – 1677 гг. (Ярославская область, г. Углич, ул. Спасская, д. 31/2а)

I. «Собор во имя Воскресения Христова», 1674 – 1677 гг. (Ярославская область, г. Углич, ул. Спасская, д. 31/2а);

II. «Церковь во имя Смоленской иконы Божьей Матери (Одигитрии) с трапезной и отдаточной палатой», 1674 – 1677 гг. (Ярославская область, г. Углич, ул. Спасская, д. 31/2а);

III. «Звонница с церковью во имя преподобной Марии Египетской», 1674 – 1677 гг. (Ярославская область, г. Углич, ул. Спасская, д. 31/2а).

ОПИСАНИЕ

границ территории объектов культурного наследия федерального значения в составе объекта культурного наследия федерального значения «Ансамбль Воскресенского монастыря», 1674 – 1677 гг. (Ярославская область, г. Углич, ул. Спасская, д. 31/2а)

Границы территории объектов культурного наследия федерального значения, входящих состав объекта культурного наследия федерального значения «Ансамбль Воскресенского монастыря», 1674 – 1677 гг. проходят на юго-восток от точки 1 до точки 2; далее на юг через точки 3, 4, 5 до точки 6; далее на запад до точки 7; далее на северо-северо-запад через точку 8 до точки 9; далее на запад через точку 10 до точки 11; далее на северо-запад до точки 12; далее на северо-северо-запад через точку 13 до точки 14; далее на юго-запад до точки 15; далее на северо-северо-запад через точки 16, 17, 18 до точки 19; далее на северо-восток до точки 1.

**Координаты
характерных (поворотных) точек границ территории объектов
культурного наследия федерального значения в составе объекта
культурного наследия федерального значения «Ансамбль Воскресенского
монастыря», 1674 – 1677 гг. (Ярославская область, г. Углич,
ул. Спасская, д. 31/2а)**

Обозначение точки	Координаты характерных (поворотных) точек в местной системе координат (МСК)	
	X	Y
1	38061.12	-21265.30
2	38049.97	-21249.92
3	37973.98	-21255.83
4	37969.39	-21254.50
5	37965.94	-21256.24
6	37891.80	-21262.01
7	37891.16	-21290.54
8	37924.02	-21298.51
9	37939.95	-21303.84
10	37938.43	-21309.99
11	37937.08	-21314.66
12	37939.89	-21324.16
13	37960.42	-21332.71
14	37964.48	-21336.82
15	37955.28	-21354.54
16	37963.97	-21364.07
17	37969.58	-21367.01
18	37987.29	-21376.22
19	37988.83	-21377.00
1	38061.12	-21265.30
