



МИНИСТЕРСТВО КУЛЬТУРЫ
РОССИЙСКОЙ ФЕДЕРАЦИИ

МИНИСТЕРСТВО ЮСТИЦИИ РОССИЙСКОЙ ФЕДЕРАЦИИ

ЗАРЕГИСТРИРОВАНО

Регистрационный № 43869
от "29 сентября 2016"

ПРИКАЗ

В.С.Сидорова

Москва

№ 216

О включении выявленных объектов культурного наследия в единый государственный реестр объектов культурного наследия (памятников истории и культуры) народов Российской Федерации в качестве объектов культурного наследия федерального значения в составе объекта культурного наследия федерального значения «Ансамбль Знаменского собора», вторая половина XVII - XX века (Новгородская область, г. Великий Новгород, Ильина улица, дом 26) и утверждении границ их территории

В соответствии с пунктом 5 статьи 3.1 и статьей 18 Федерального закона от 25 июня 2002 г. № 73-ФЗ «Об объектах культурного наследия (памятниках истории и культуры) народов Российской Федерации» (Собрание законодательства Российской Федерации, 2002, № 26, ст. 2519; 2003, № 9, ст. 805; 2004, № 35, ст. 3607; 2005, № 23, ст. 2203; 2006, № 1, ст. 10; № 52 (ч. I), ст. 5498; 2007, № 1 (ч. I), ст. 21; № 27, ст. 3213; № 43, ст. 5084; № 46, ст. 5554; 2008, № 20, ст. 2251; № 29 (ч. I), ст. 3418; № 30 (ч. II), ст. 3616; 2009, № 51, ст. 6150; 2010, № 43, ст. 5450; № 49, ст. 6424; № 51 (ч. III), ст. 6810; 2011, № 30 (ч. I), ст. 4563; № 45, ст. 6331; № 47, ст. 6606; № 49 (ч. I), ст. 7015, ст. 7026; 2012, № 31, ст. 4322; № 47, ст. 6390; № 50 (ч. V), ст. 6960; 2013, № 17, ст. 2030; № 19, ст. 2331; № 30 (ч. I), ст. 4078; 2014, № 43, ст. 5799; № 49 (ч. VI), ст. 6928; 2015, № 10, ст. 1420, № 29 (ч. I), ст. 4359, № 51 (ч. III), ст. 7237; 2016, № 1 (ч. I), ст. 28, ст. 79; № 11, ст. 1494), подпунктами 5.3.7 и 5.4.3 Положения о Министерстве культуры Российской Федерации, утвержденного постановлением Правительства Российской Федерации от 20 июля 2011 г. № 590 (Собрание законодательства

Российской Федерации, 2011, № 31, ст. 4758; № 44, ст. 6272; 2012, № 6, ст. 688; № 17, ст. 2018; № 26, ст. 3524; № 37, ст. 5001; № 39, ст. 5270; 2013, № 3, ст. 204; № 8, ст. 841; № 31, ст. 4239; № 33, ст. 4386; № 41, ст. 5182; № 45, ст. 5822; 2014, № 9, ст. 909; № 30 (ч. II), ст. 4305; № 40 (ч. III), ст. 5426; № 48, ст. 6860; 2015, № 2, ст. 491; № 4, ст. 664; № 9, ст. 1339, № 17 (ч. IV), ст. 2565, № 18, ст. 2728, № 20, ст. 2919; 2016, № 2 (ч. I), ст. 325; № 27 (ч. III), ст. 4496; № 28, ст. 4741), п р и к а з ы в а ю:

1. Включить выявленные объекты культурного наследия в единый государственный реестр объектов культурного наследия (памятников истории и культуры) народов Российской Федерации в качестве объектов культурного наследия федерального значения в составе объекта культурного наследия федерального значения «Ансамбль Знаменского собора», вторая половина XVII – XX века, Новгородская область, г. Великий Новгород, Ильина ул., дом 26 согласно приложению № 1 к настоящему приказу (наименование, дата сооружения и местонахождение объекта на момент принятия на государственную охрану «Знаменский монастырь», XVII - XVIII вв., Новгородская область, г. Новгород, Первомайская ул., 26).

2. Утвердить границы территории указанных в приложении № 1 к настоящему приказу объектов культурного наследия федерального значения согласно приложению № 2 к настоящему приказу.


3. Контроль за исполнением настоящего приказа возложить на заместителя Министра культуры Российской Федерации Н.А.Малакова.

Врио Министра

В.В.Аристархов

ВЕРНО
Консультант отдела делопроизводства
и архива Департамента управления
делами Минкультуры России
(И.В.Дечникова)

21.09.2016.



**Выявленные объекты культурного наследия, включаемые в единый
государственный реестр объектов культурного наследия (памятников истории
и культуры) народов Российской Федерации в качестве объектов культурного
наследия федерального значения в составе объекта культурного наследия
федерального значения «Ансамбль Знаменского собора»,
вторая половина XVII – XX века
(Новгородская область, г. Великий Новгород, Ильина ул., дом 26)**

Наименование, даты создания, основных изменений (перестроек) объекта, связанных с ним исторических событий, вид объекта культурного наследия	Местонахождение объекта культурного наследия
Ансамбль Знаменского собора, вторая половина XVII - XX века:	г. Великий Новгород, Ильина ул., дом 26
колокольня, 1667 год, конец XVII века (памятник)	г. Великий Новгород, Ильина ул., дом 26
ограда с двумя воротами и калиткой, 1706 - 1712 годы (восстановление 1970-х годов), (памятник)	г. Великий Новгород, Ильина ул., дом 26
дом соборного причта, XVIII век, вторая треть XIX века (памятник)	г. Великий Новгород, Ильина ул., дом 26
могила Тихомирова П.И. (1828 - 1913 годы), протоиерея, историка Знаменского собора (памятник)	г. Великий Новгород, Ильина ул., на территории ансамбля Знаменского собора, у южной апсиды

Приложение № 2
к приказу Министерства культуры
Российской Федерации
от «20» сентября 2016 г. № 21/61

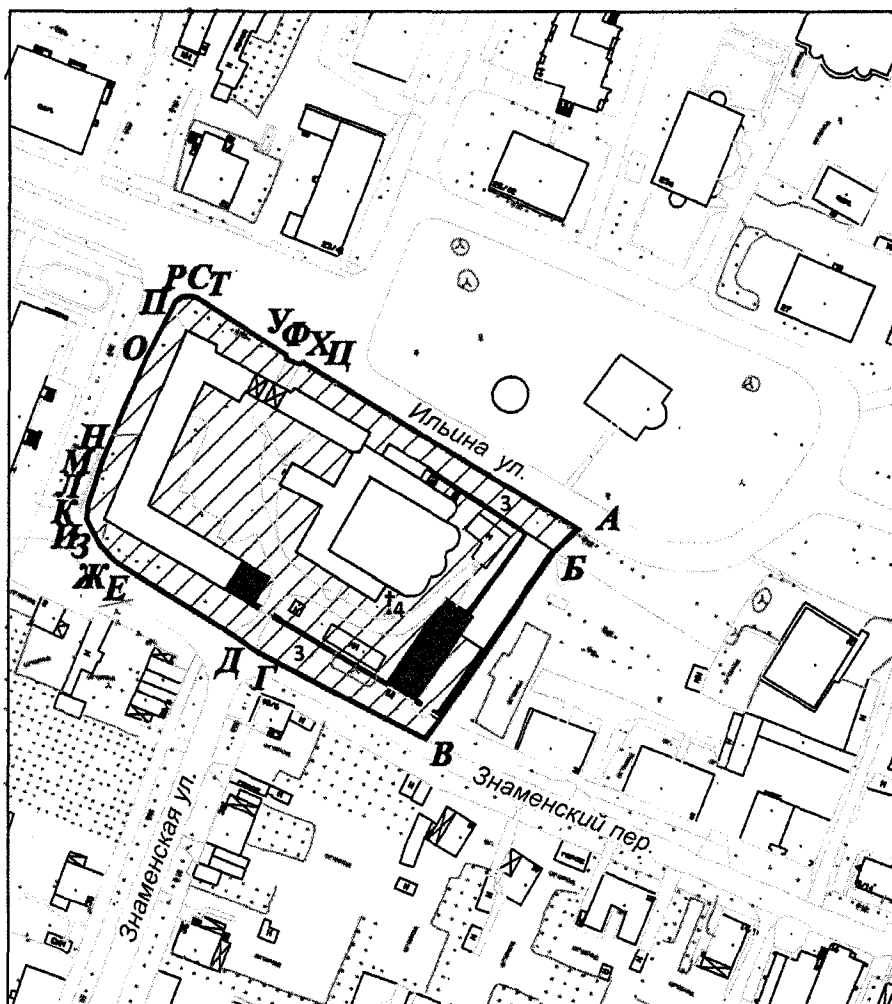
Описание

**границ территории объектов культурного наследия федерального значения
в составе объекта культурного наследия федерального значения «Ансамбль
Знаменского собора», вторая половина XVII – XX века
(Новгородская область, г. Великий Новгород, Ильина ул., дом 26)**




Границы территории объектов культурного наследия проходят:

от северо-восточной угловой точки кадастровой границы земельного участка, расположенной на границе газона Ильиной ул. напротив северо-восточного угла восточного корпуса (характерная (поворотная) точка А), на юго-запад до угла корпуса (характерная (поворотная) точка Б) и далее по линии восточного фасада корпуса и восточной стены ограды юго-восточного двора до юго-восточного угла ограды и далее по тому же направлению до границы газона северной стороны Знаменского переулка (характерная (поворотная) точка В), далее на северо-запад, север и юго-восток, следуя по границе газона, огибающего периметр уличных фасадов зданий и ограды ансамбля по Знаменскому переулку и Ильиной ул., через характерные (поворотные) точки Г-Ц до характерной (поворотной) точки А.

**Карта (схема) границ территории объектов культурного наследия
федерального значения в составе объекта культурного наследия
федерального значения «Ансамбль Знаменского собора»,
вторая половина XVII – XX века
(Новгородская область, г. Великий Новгород, Ильина ул., дом 26)**



Условные обозначения:

- | | |
|---|---|
|  | границы территории объектов культурного наследия федерального значения в составе объекта культурного наследия федерального значения «Ансамбль Знаменского собора», вторая половина XVII – XX века |
| А - Ц | характерные (поворотные) точки |
|  | } объекты культурного наследия федерального значения в составе ансамбля. |
|  | |

1. Колокольня, 1667 год; конец XVII века
2. Дом соборного причта, XVIII век; вторая треть XIX века
3. Ограда с двумя воротами и калиткой, 1706 – 1712 годы (восстановление 1970-х годов)
4. Могила Тихомирова П.И. (1828-1913 годы), протоиерея, историка Знаменского собора

Координаты
характерных (поворотных) точек к карте (схеме) границ территории
объектов культурного наследия федерального значения в составе
объекта культурного наследия федерального значения «Ансамбль
Знаменского собора», вторая половина XVII – XX века
(Новгородская область, г. Великий Новгород, Ильина ул., дом 26)

№ точки	Координаты характерных (поворотных) точек в местной системе координат МСК-53	
	X	Y
А	576 703,79	2 180 890,18
Б	576 698,28	2 180 884,02
В	576 650,96	2 180 851,19
Г	576 673,27	2 180 808,34
Д	576 677,51	2 180 801,88
Е	576 695,68	2 180 772,02
Ж	576 699,76	2 180 768,24
З	576 704,41	2 180 765,78
И	576 706,15	2 180 764,96
К	576 709,85	2 180 765,28
Л	576 714,80	2 180 766,87
М	576 721,45	2 180 768,94
Н	576 724,80	2 180 770,36
О	576 747,49	2 180 780,00
П	576 761,94	2 180 787,51
Р	576 762,89	2 180 789,00
С	576 763,15	2 180 791,17
Т	576 762,79	2 180 792,75
У	576 748,51	2 180 815,44
Ф	576 747,37	2 180 815,60
Х	576 746,00	2 180 818,81
Ц	576 746,61	2 180 819,53
А	576 703,79	2 180 890,18