




МИНИСТЕРСТВО КУЛЬТУРЫ
РОССИЙСКОЙ ФЕДЕРАЦИИ



ПРИКАЗ

30 июля 2016

Москва

№ 1479

О включении выявленных объектов культурного наследия в единый государственный реестр объектов культурного наследия (памятников истории и культуры) народов Российской Федерации в качестве объектов культурного наследия федерального значения в составе объекта культурного наследия федерального значения «Ансамбль Ярославова дворища и древнего Торга», XII-XIX века (Новгородская область, г. Великий Новгород) и утверждении границ их территории

В соответствии с пунктом 5 статьи 3.1 и статьей 18 Федерального закона от 25 июня 2002 г. № 73-ФЗ «Об объектах культурного наследия (памятниках истории и культуры) народов Российской Федерации» (Собрание законодательства Российской Федерации, 2002, № 26, ст. 2519; 2003, № 9, ст. 805; 2004, № 35, ст. 3607; 2005, № 23, ст. 2203; 2006, № 1, ст. 10; № 52 (ч. I), ст. 5498; 2007, № 1 (ч. I), ст. 21; № 27, ст. 3213; № 43, ст. 5084; № 46, ст. 5554; 2008, № 20, ст. 2251; № 29 (ч. I), ст. 3418; № 30 (ч. II), ст. 3616; 2009, № 51, ст. 6150; 2010, № 43, ст. 5450; № 49, ст. 6424; № 51 (ч. III), ст. 6810; 2011, № 30 (ч. I), ст. 4563; № 45, ст. 6331; № 47, ст. 6606; № 49 (ч. I), ст. 7015, ст. 7026; 2012, № 31, ст. 4322; № 47, ст. 6390; № 50 (ч. V), ст. 6960; 2013, № 17, ст. 2030; № 19, ст. 2331; № 30 (ч. I), ст. 4078; 2014, № 43, ст. 5799; № 49 (ч. VI), ст. 6928; 2015, № 10, ст. 1420, № 29 (ч. I), ст. 4359, № 51 (ч. III), ст. 7237; 2016, № 1 (ч. I), ст. 28, ст. 79; № 11, ст. 1494), подпунктами 5.3.7 и 5.4.3 Положения о Министерстве культуры Российской Федерации, утвержденного постановлением Правительства


Российской Федерации от 20 июля 2011 г. № 590 (Собрание законодательства Российской Федерации, 2011, № 31, ст. 4758; № 44, ст. 6272; 2012, № 6, ст. 688; № 17, ст. 2018; № 26, ст. 3524; № 37, ст. 5001; № 39, ст. 5270; 2013, № 3, ст. 204; № 8, ст. 841; № 31, ст. 4239; № 33, ст. 4386; № 41, ст. 5182; № 45, ст. 5822; 2014, № 9, ст. 909; № 30 (ч. II), ст. 4305; № 40 (ч. III), ст. 5426; № 48, ст. 6860; 2015, № 2, ст. 491; № 4, ст. 664; № 9, ст. 1339, № 17 (ч. IV), ст. 2565, № 18, ст. 2728, № 20, ст. 2919; 2016, № 2 (ч. I), ст. 325), п р и к а з ы в а ю:

1. Включить выявленные объекты культурного наследия в единый государственный реестр объектов культурного наследия (памятников истории и культуры) народов Российской Федерации в качестве объектов культурного наследия федерального значения в составе объекта культурного наследия федерального значения «Ансамбль Ярославова дворища и древнего Торга», XII-XX века, Новгородская область, г. Великий Новгород (наименование, дата создания, местонахождение объекта на момент принятия на государственную охрану «Ансамбль Ярославова дворища и древнего Торга», XII-XVII вв., Новгородская область, г. Новгород) согласно приложению № 1 к настоящему приказу.

2. Утвердить границы территории указанных в приложении № 1 к настоящему приказу объектов культурного наследия федерального значения согласно приложению № 2 к настоящему приказу.

3. Контроль за исполнением настоящего приказа возложить на заместителя Министра культуры Российской Федерации Н.А.Малакова.


Врио Министра



ВЕРНО
Консультант отдела делопроизводства
и архива Департамента управления
делами Минкультуры России
(М.А.Крыюков)

Н.А.Малаков

30.06.2016



Выявленные объекты культурного наследия, включаемые в единый государственный реестр объектов культурного наследия (памятников истории и культуры) народов Российской Федерации в качестве объектов культурного наследия федерального значения в составе объекта культурного наследия федерального значения «Ансамбль Ярославова дворища и древнего Торга», XII-XX века (Новгородская область, г. Великий Новгород)

| Наименование, даты создания, основных изменений (перестроек), вид объекта культурного наследия | Адрес объекта культурного наследия |
|--|--|
| Ансамбль Ярославова дворища и древнего Торга, XII-XX века (ансамбль): | Новгородская область, г. Великий Новгород |
| собор Никольский, 1113-1136 годы, XVII, XIX века (памятник) | Новгородская область, г. Великий Новгород, ул. Никольская, дом 5 |
| колокольня Никольского собора, 1684- 1685 годы (памятник) | Новгородская область, г. Великий Новгород, ул. Никольская, дом 1 |
| церковь Успения на Торгу, 1135-1144 годы, XV-XIX века (памятник) | Новгородская область, г. Великий Новгород, ул. Большая Московская, дом 5а |
| церковь Параскевы Пятницы, 1207 год, XIV, XV, XVII-XIX века (памятник) | Новгородская область, г. Великий Новгород, ул. Большая Московская, дом 5б |
| церковь Георгия на Торгу, 1356 год, 1750-1754 годы (памятник) | Новгородская область, г. Великий Новгород, ул. Ильина, дом 1 |

| Наименование, даты создания, основных изменений (перестроек), вид объекта культурного наследия | Местонахождение объекта культурного наследия |
|--|---|
| церковь Жён Мироносиц, 1510 год, XVIII-XIX века (памятник) | Новгородская область, г. Великий Новгород, ул. Никольская, дом 3 |
| церковь Прокопия, 1529 год, XVIII-XIX века (памятник) | Новгородская область, г. Великий Новгород, ул. Никольская, дом 5а |
| Гостиный двор (фрагменты), (ансамбль): | Новгородская область, г. Великий Новгород |
| аркада Гостиного двора, конец XVIII века (памятник) | Новгородская область, г. Великий Новгород, ул. Никольская, дом 1а |
| корпус надвратный с башней, конец XVII века, XIX век (памятник) | Новгородская область, г. Великий Новгород, ул. Никольская, дом 1 |
| училище народное, 1870 год (памятник) | Новгородская область, г. Великий Новгород, ул. Никольская, дом 1 |

Описание


границ территории выявленных объектов культурного наследия, включаемых в единый государственный реестр объектов культурного наследия (памятников истории и культуры) народов Российской Федерации в качестве объектов культурного наследия федерального значения в составе объекта культурного наследия федерального значения «Ансамбль Ярославова дворища и древнего Торга», XII-XX века (Новгородская область, г. Великий Новгород)

Границы проходят от характерной (поворотной) точки А, расположенной на пересечении красных линий нечетной стороны ул. Б. Московская и четной стороны ул. Ивановская в юго-западном направлении по красной линии ул. Б. Московская, пересекая ул. Ильина, до характерной (поворотной) точки Б, расположенной на пересечении красных линий ул. Б. Московская и нечетной стороны ул. Никольская; далее в северо-западном направлении по красной линии нечетной стороны ул. Никольская через характерные (поворотные) точки В-Г-Д-Е до характерной (поворотной) точки Ж, расположенной на пересечении красных линий ул. Никольская и наб. Ал. Невского у закругленного угла аркады Гостиного двора; далее в северо-западном направлении по контурам пешеходных дорожек и газонов перед западным фасадом аркады Гостиного двора, через характерные (поворотные) точки И-К-Л-М до характерной (поворотной) точки Н, и далее в северном направлении, пересекая ул. Ильина, до характерной (поворотной) точки О, расположенной на углу наб. Ал. Невского и южной красной линии проезда с набережной на ул. Дворцовая вдоль южной ограды сада Путевого дворца; далее в юго-восточном направлении по красной линии южной стороны упомянутого проезда, через характерную (поворотную) точку П, до характерной (поворотной) точки Р, расположенной на красной линии четной стороны ул. Дворцовая; далее в северо-восточном и восточном направлениях, следуя повороту красной линии, через характерные (поворотные) точки С-Т-У до характерной (поворотной) точки Ф, расположенной на красной линии четной стороны ул. Ивановская, и далее в юго-восточном направлении по красной линии четной стороны ул. Ивановская до исходной характерной (поворотной) точки А.

**Карта (схема) границ территории объектов культурного наследия
федерального значения в составе объекта культурного наследия федерального
значения «Ансамбль Ярославова дворища и древнего Торга», XII-XX века
(Новгородская область, г. Великий Новгород)**




Условные обозначения:



границы территории объектов культурного наследия
федерального значения в составе объекта культурного
наследия федерального значения «Ансамбль Ярославова дворища и
древнего Торга», XII – XX века

А - Ф

характерные (поворотные) точки



объекты культурного наследия федерального значения:

1. собор Никольский, 1113-1136 годы, XVII, XIX века
2. колокольня Никольского собора, 1684-1685 годы
3. церковь Успения на Торгу, 1135-1144 годы, XV-XIX века
4. церковь Параскевы Пятницы, 1207 год, XIV, XV, XVII-XIX века
5. церковь Георгия на Торгу, 1356 год, 1750-1754 годы
6. церковь Жен Мироносиц, 1510 год, XVIII-XIX века
7. церковь Прокопия, 1529 год, XVIII-XIX века
8. Гостиный двор (фрагменты): аркада Гостиного двора, конец XVIII века
9. Гостиный двор (фрагменты): корпус надвратный с башней, конец XVII века, XIX век
10. училище народное, 1870 год

Координаты
характерных (поворотных) точек к карте (схеме) границ территории
объектов культурного наследия федерального значения в составе
объекта культурного наследия федерального значения «Ансамбль
Ярославова дворища и древнего Торга», XII-XX века
(Новгородская область, г. Великий Новгород)

Система координат – МСК-53

| Обозначение характерной (поворотной) точки | X | Y |
|---|------------|--------------|
| А | 576 995,09 | 2 180 427,96 |
| Б | 576 725,56 | 2 180 323,52 |
| В | 576 746,66 | 2 180 263,92 |
| Г | 576 744,94 | 2 180 262,63 |
| Д | 576 750,77 | 2 180 243,90 |
| Е | 576 752,66 | 2 180 244,05 |
| Ж | 576 790,21 | 2 180 141,62 |
| З | 576 795,37 | 2 180 138,95 |
| И | 576 812,90 | 2 180 126,36 |
| К | 576 813,28 | 2 180 123,51 |
| Л | 576 829,88 | 2 180 125,58 |
| М | 576 835,57 | 2 180 123,17 |
| Н | 576 947,26 | 2 180 137,54 |
| О | 577 050,02 | 2 180 176,75 |
| П | 577 003,39 | 2 180 291,24 |
| Р | 577 001,85 | 2 180 296,30 |
| С | 577 013,86 | 2 180 302,00 |
| Т | 577 026,86 | 2 180 311,57 |
| У | 577 032,58 | 2 180 323,54 |
| Ф | 577 032,73 | 2 180 332,09 |
| А | 576 995,09 | 2 180 427,96 |