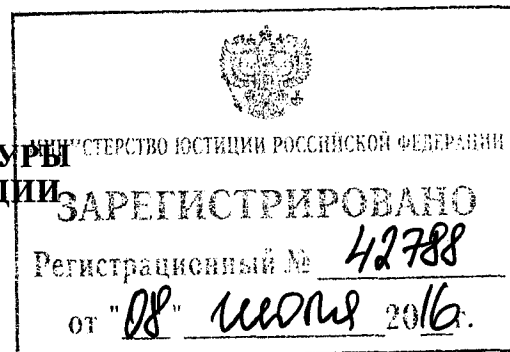




МИНИСТЕРСТВО КУЛЬТУРЫ
РОССИЙСКОЙ ФЕДЕРАЦИИ



ПРИКАЗ

08 июля 2016

Москва

№ 1282

Об утверждении границ и режима использования территории объекта культурного наследия федерального значения «Церковь Знамения на Шереметьевом дворе», 1704 г., расположенного по адресу: город Москва, Романов переулок, д. 2/6, стр. 8

В соответствии с Федеральным законом от 25 июня 2002 г. № 73-ФЗ «Об объектах культурного наследия (памятниках истории и культуры) народов Российской Федерации» (Собрание законодательства Российской Федерации, 2002, № 26, ст. 2519; 2003, № 9, ст. 805; 2004, № 35, ст. 3607; 2005, № 23, ст. 2203; 2006, № 1, ст. 10; № 52 (ч. 1), ст. 5498; 2007, № 1 (ч. 1), ст. 21; № 27, ст. 3213; № 43, ст. 5084; № 46, ст. 5554; 2008, № 20, ст. 2251; № 29 (ч. 1), ст. 3418; № 30 (ч. 2), ст. 3616; 2009, № 51, ст. 6150; 2010, № 43, ст. 5450; № 49, ст. 6424; № 51 (ч. 3), ст. 6810; 2011, № 30 (ч. 1), ст. 4563; № 45, ст. 6331; № 47, ст. 6606; № 49 (ч. 1), ст. 7015, ст. 7026; 2012, № 31, ст. 4322; № 47, ст. 6390; № 50 (ч. 5), ст. 6960; 2013, № 17, ст. 2030; № 19, ст. 2331; № 30 (ч. 1), ст. 4078; 2014, № 43, ст. 5799; № 49 (ч. 6), ст. 6928; 2015, № 10, ст. 1420; № 29 (ч. 1), ст. 4359; № 51 (ч. 3), ст. 7237; 2016, № 1, (ч. 1) ст. 28, ст. 79; № 11, ст. 1494) и подпунктами 5.3.7 и 5.4.3 Положения о Министерстве культуры Российской Федерации, утвержденного постановлением Правительства Российской Федерации от 20 июля 2011 г. № 590 (Собрание законодательства Российской Федерации, 2011, № 31, ст. 4758; № 44, ст. 6272; 2012, № 6, ст. 688; № 17, ст. 2018; № 26, ст. 3524; № 37, ст. 5001; № 39, ст. 5270; 2013, № 3, ст. 204; № 8, ст. 841; № 31, ст. 4239; № 33, ст. 4386; № 41,

ст. 5182; № 45, ст. 5822; 2014, № 9, ст. 909; № 30 (ч. 2), ст. 4305; № 40 (ч. 3), ст. 5426, № 48, ст. 6860; 2015, № 2, ст. 491; № 4, ст. 664; № 9, ст. 1339; № 17 (ч. 4), ст. 2565; № 18, ст. 2728; № 20, ст. 2919; 2016, № 2 (ч. 1), ст. 325),
п р и к а з ы в а ю:

1. Утвердить:


границы территории объекта культурного наследия федерального значения «Церковь Знамения на Шереметьевом дворе», 1704 г., расположенного по адресу: город Москва, Романов переулок, д. 2/6, стр. 8 (далее – Объект), согласно приложению № 1 к настоящему приказу;

режим использования территории Объекта согласно приложению № 2 к настоящему приказу.

2. Департаменту государственной охраны культурного наследия (В.А.Цветнов) обеспечить внесение изменений в сведения единого государственного реестра объектов культурного наследия (памятников истории и культуры) народов Российской Федерации об Объекте.

3. Контроль за исполнением настоящего приказа возложить на заместителя Министра культуры Российской Федерации Н.А.Малакова.

Врио Министра



Н.А.Малаков

ВЕРНО

Консультант отдела делопроизводства
и архива Департамента управления
делами Минкультуры России
09.06.2016 (И.В.Цыганова)



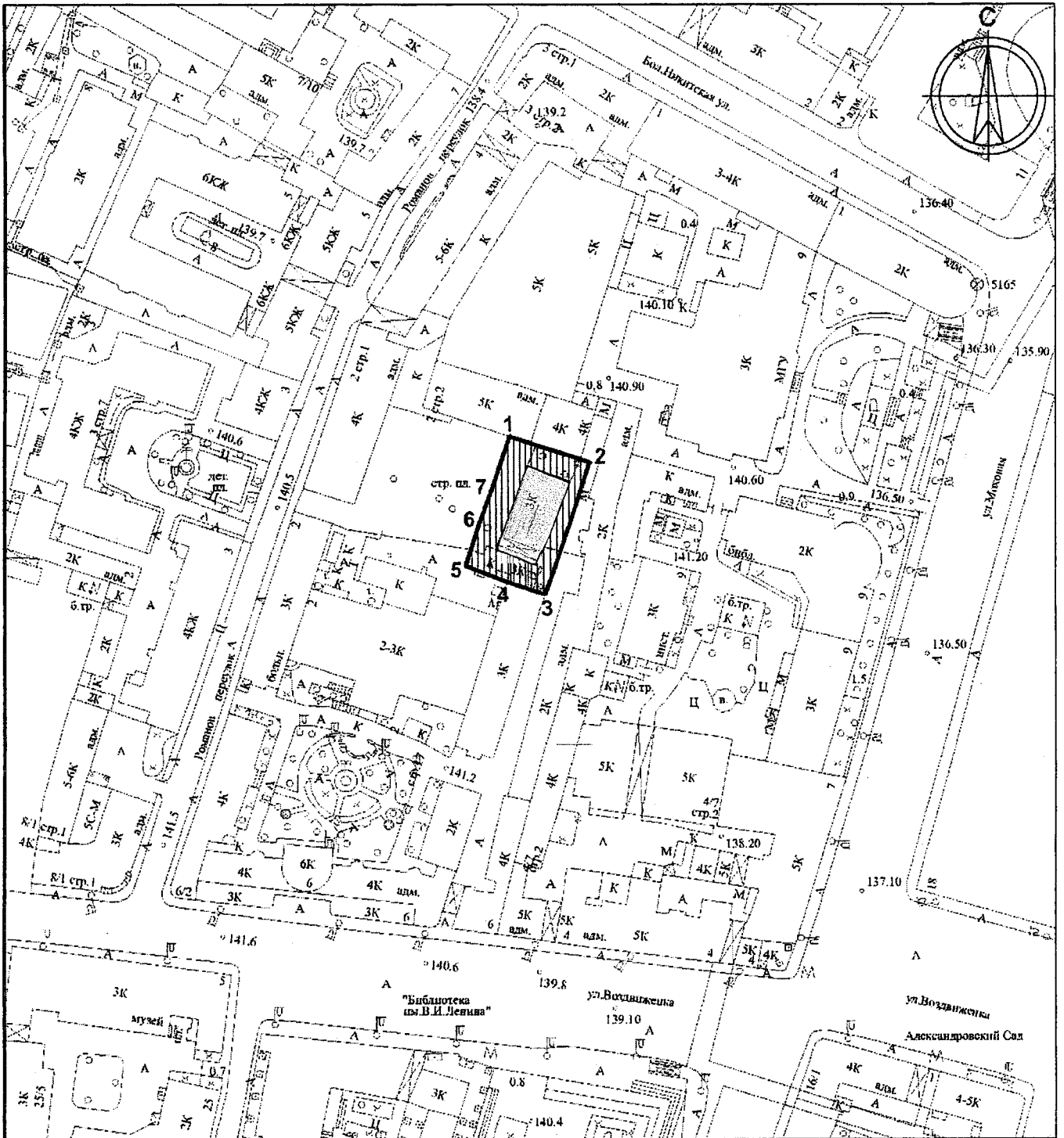
Приложение № 1
к приказу Министерства культуры
Российской Федерации
от « 08 » июня 2016 г.
№ 182

Описание границ территории Объекта

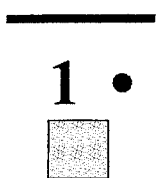
Границы территории Объекта проходят:

- от характерной (поворотной) точки 1 до характерной (поворотной) точки 2
- с запада на восток на расстояние 28 м;
 - от характерной (поворотной) точки 2 до характерной (поворотной) точки 3
– с севера на юг на расстояние 46 м;
 - от характерной (поворотной) точки 3 до характерной (поворотной) точки 5
– с востока на запад через характерную поворотную точку 4 на расстояние 30 м;
 - от характерной (поворотной) точки 5 до характерной (поворотной) точки 1
– с юга на север через точки 6, 7 на расстояние 46 м.
-

Карта (схема) границ территории Объекта



Условные обозначения к карте (схеме) границ территории Объекта



— границы территории Объекта;

1 • характерная (поворотная) точка;

Церковь Знамения на Шереметьевом дворе, 1704 г.

**Координаты
характерных (поворотных) точек к карте (схеме) границ территории
Объекта**

№ характерной (поворотной) точки	Координаты характерных (поворотных) точек в местной системе координат МСК - Москва	
	X	Y
1	9702.02	6978.59
2	9693.45	7004.87
3	9649.64	6990.49
4	9653.74	6977.74
5	9659.09	6963.85
6	9674.03	6968.82
7	9683.35	6972.32
1	9702.02	6978.59

Приложение № 2
к приказу Министерства культуры
Российской Федерации
от «08» Июня 2016 г.
№ 1282

Режим использования территории Объекта

1. Территория объекта культурного наследия федерального значения относится к землям историко-культурного назначения.

2. На территории Объекта разрешается:

2.1. проведение работ по сохранению Объекта;

2.2. сохранение элементов планировочной структуры территории Объекта;

2.3. сохранение элементов природного и культурного ландшафта;

2.4. воссоздание или компенсация утраченных элементов Объекта, производимых на основании письменного разрешения и задания в соответствии с документацией, согласованной органом исполнительной власти, уполномоченным в области охраны объектов культурного наследия;

2.5. проведение работ по обеспечению функционирования Объекта по поддержанию его функциональной инфраструктуры, не нарушающих его целостности;

2.6. проведение работ по выявлению и изучению объектов археологического наследия, располагающихся на территории Объекта, в порядке, предусмотренном законодательством Российской Федерации в сфере государственной охраны объектов культурного наследия;

2.7. консервация и музеефикация объектов культурного наследия, объектов археологического наследия, а также культурного слоя, на основании комплексных научно-исследовательских работ;

2.8. проведение работ по озеленению и благоустройству территории, производимых, в том числе с применением методов реставрации, направленных

на формирование наиболее близкого к историческому контексту восприятия Объекта;

2.9. обеспечение мер пожарной безопасности Объекта;

2.10. прокладка, ремонт, реконструкция подземных инженерных коммуникаций с последующей рекультивацией нарушенных участков;

2.11. прокладка, ремонт и реконструкция дорожных коммуникаций, проведение земляных и иных работ, не нарушающих целостность Объекта и не создающих угрозы его повреждения, разрушения или уничтожения;

2.12. ремонт и реконструкция дорог, проездов, не нарушающие целостность Объекта и не создающие угрозы его повреждения, разрушения или уничтожения, пожара.

3. На территории Объекта запрещается:

3.1. новое строительство;

3.2. хозяйственная деятельность, ведущая к разрушению, искажению внешнего облика Объекта, нарушающая целостность объекта культурного наследия и создающая угрозу его повреждения, разрушения или уничтожения;

3.3. самовольная вырубка растительности, уничтожение травяного покрова;

3.4. установка на фасадах, крышах Объекта кондиционеров, телеантенн, тарелок спутниковой связи, а также других средств технического обеспечения;

3.5. прокладка наземных и воздушных инженерных коммуникаций, кроме временных, необходимых для проведения реставрационных работ;

3.6. движение транспортных средств на территории Объекта, в случае если движение транспортных средств создает угрозу нарушения его целостности и сохранности;

3.7. устройство автостоянок;

3.8. размещение любых рекламных конструкций на Объекте и на его территории;

3.9. создание разрушающих вибрационных нагрузок динамическим воздействием на грунты в зоне их взаимодействия с Объектом.