





**МИНИСТЕРСТВО  
СТРОИТЕЛЬСТВА И ЖИЛИЩНО-КОММУНАЛЬНОГО  
ХОЗЯЙСТВА РОССИЙСКОЙ ФЕДЕРАЦИИ**

(МИНСТРОЙ РОССИИ)

**ПРИКАЗ**

от "6" июня 2016 г.

Москва



№ 400/нр

**Об утверждении формы градостроительного плана земельного участка**

На основании части 5 статьи 44 Градостроительного кодекса Российской Федерации (Собрание законодательства Российской Федерации, 2005, № 1, ст. 16; 2008, № 30, ст. 3616; 2011, № 13, ст. 1688; 2012, № 53, ст. 7643; 2016, № 1, ст. 79) и в соответствии с подпунктом 5.2.3 Положения о Министерстве строительства и жилищно-коммунального хозяйства Российской Федерации, утвержденного постановлением Правительства Российской Федерации от 18 ноября 2013 г. № 1038 (Собрание законодательства Российской Федерации, 2013, № 47, ст. 6117; 2014, № 12, ст. 1296; № 40, ст. 5426; № 50, ст. 7100; 2015, № 2, ст. 491; № 4, ст. 660; № 22, ст. 3234; № 23, ст. 3311; ст. 3334; № 24, ст. 3479; № 46, ст. 6393; № 47, ст. 6586, 6601; 2016, № 2, ст. 376; № 6, ст. 850), **п р и к а з ы в а ю:**

1. Утвердить форму градостроительного плана земельного участка согласно приложению к настоящему приказу.

2. Признать не подлежащим применению приказ Министерства регионального развития Российской Федерации от 10 мая 2011 г. № 207 «Об утверждении формы градостроительного плана земельного участка» (зарегистрирован в Министерстве юстиции Российской Федерации 24 мая 2011 г., регистрационный № 20838).


3. Контроль за исполнением настоящего приказа возложить на заместителя Министра строительства и жилищно-коммунального хозяйства Российской Федерации Х.Д. Мавлярова.

Министр

М.А. Менъ



## 1. Чертеж градостроительного плана земельного участка



(масштаб)

Градостроительный план земельного участка создается на основе материалов картографических работ, выполненных в соответствии с требованиями федерального законодательства<sup>2,3</sup>

(масштаб)

Градостроительный план земельного участка, предназначенного для строительства, реконструкции линейного объекта и подготавливаемый в случаях, предусмотренных частью 4 статьи 4 Федерального закона от 29 декабря 2004 г. № 191-ФЗ «О введении в действие Градостроительного кодекса Российской Федерации» (Собрание законодательства Российской Федерации, 2005, № 1, ст. 17; № 30, ст. 3122; 2006, № 1, ст. 17; № 27, ст. 2881; № 52, ст. 5498; 2007, № 21, ст. 2455; № 49, ст. 6071; № 50, ст. 6237; 2008, № 20, ст. 2251; № 30, ст. 3604; 2009, № 1, ст. 19; № 11, ст. 1261; № 19, ст. 2283; № 29, ст. 3611; № 48, ст. 5723; № 52, ст. 6419, 6427; 2010, № 31, ст. 4209; № 40, ст. 4969; № 52, ст. 6993; 2011, № 13, ст. 1688; № 30, ст. 4563, 4594; 2012, № 26, ст. 3446; № 27, ст. 3587; № 53, ст. 7614, 7615; 2013, № 14, ст. 1651; № 23, ст. 2866; № 30, ст. 4072; № 52, ст. 6976; 2014, 3 26, ст. 3377; 2015, № 1, ст. 9, 38, 52, 72; № 9, ст. 1195; № 10, ст. 1418; № 17, ст. 2477, № 27, ст. 3951; № 29, ст. 4347, ст. 4376; 2016, № 1, ст. 22), создается на основании картографического материала, выполненного в масштабе: 1:50 000, 1:100 000, 1:200 000, 1:500 000. При подготовке картографического материала необходимо руководствоваться требованиями федерального/регионального законодательства<sup>4</sup>

Площадь земельного участка \_\_\_\_\_ кв.м.<sup>2,3,4</sup>

На чертеже градостроительного плана земельного участка указываются:

- схема расположения земельного участка в окружении смежно расположенных земельных участков (ситуационный план)<sup>2,4</sup>;
- границы земельного участка с координатами характерных точек<sup>2,3,4</sup>;
- красные линии<sup>2,3,4</sup>;
- обозначение и экспликация существующих (на дату формирования градостроительного плана) объектов капитального строительства, объектов незавершенного строительства и их кадастровые (иные) номера по порядку<sup>2,4</sup>;
- минимальные отступы от границ земельного участка в целях определения мест допустимого размещения объекта капитального строительства, за пределами которых запрещено строительство<sup>2,4</sup>;
- границы зон планируемого размещения объектов капитального строительства для государственных или муниципальных нужд (при наличии)
- места допустимого размещения объекта капитального строительства<sup>2,4</sup>;
- границы зон с особыми условиями использования территории (зон охраны объектов культурного наследия, санитарно-защитные, водоохранные зоны и иные зоны), а также графическая информация об иных ограничениях в использовании земельного участка (при наличии)<sup>2,3,4</sup>;
- границы зон действия публичных сервитутов (при наличии)<sup>2,3,4</sup>;
- точки подключения (технологического присоединения) объектов капитального строительства к сетям инженерно-технического обеспечения, за исключением сетей электроснабжения (при наличии возможности их отображения на ситуационном плане)<sup>6</sup>;
- условные обозначения отображаемой информации;

Чертеж градостроительного плана земельного участка разработан на топографической основе в масштабе

(1: \_\_\_\_\_), выполненной \_\_\_\_\_

(дата)

(наименование кадастрового инженера)

Чертеж градостроительного плана земельного участка разработан

(дата, наименование организации)

## 2. Информация о градостроительном регламенте<sup>2</sup> либо требованиях к назначению, параметрам и размещению объекта капитального строительства<sup>1,3,4,5</sup>

(наименование представительного органа местного самоуправления, реквизиты акта об утверждении правил землепользования и застройки, информация обо всех предусмотренных градостроительным регламентом видах разрешенного использования земельного участка (за исключением случаев предоставления земельного участка

2.1. Информация о видах разрешенного использования земельного участка<sup>2, 3, 4</sup>

основные виды разрешенного использования земельного участка:

\_\_\_\_\_ ;

условно разрешенные виды использования земельного участка:

\_\_\_\_\_ ;

вспомогательные виды использования земельного участка:

\_\_\_\_\_ ;

2.2. Требования к назначению, параметрам и размещению объекта капитального строительства на указанном земельном участке. Назначение объекта капитального строительства<sup>2</sup>

Назначение объекта капитального строительства

№ \_\_\_\_\_ , \_\_\_\_\_  
(согласно чертежу) (назначение объекта капитального строительства)2.2.1. Предельные (минимальные и (или) максимальные) размеры земельного участка и предельные параметры разрешенного строительства, реконструкции объекта капитального строительства, включая площадь<sup>2</sup>

Кадастровый номер земельного участка	Длина (м)	Ширина (м)	Зоны с особыми условиями использования территорий (кв.м)	Зоны действия публичных сервитутов (кв.м)	Площадь земельного участка (кв.м)	Номер объекта капитального строительства согласно чертежу градостроительного плана земельного участка	Размер (м)		Площадь застройки земельного участка (кв.м)
							макс.	мин.	
1	2	3	4	5	6	7	8		9

2.2.2. Предельное количество этажей \_\_\_\_\_ или предельная высота зданий, строений, сооружений \_\_\_\_\_ м.<sup>2</sup>2.2.3. Максимальный процент застройки в границах земельного участка \_\_\_\_\_ %<sup>2</sup>.2.2.4. Иные показатели (максимальная плотность, максимальный коэффициент застройки)<sup>2</sup>:

\_\_\_\_\_

2.3. Требования к назначению, параметрам и размещению объекта капитального строительства на указанном земельном участке<sup>3, 4, 5</sup>

Назначение объекта капитального строительства

№ \_\_\_\_\_ , \_\_\_\_\_  
(согласно чертежу) (назначение объекта капитального строительства)

Предельные (минимальные и (или) максимальные) размеры земельных участков:

Номер участка согласно чертежу градостроительного плана	Длина (м)	Ширина (м)	Площадь (кв.м)	Зоны с особыми условиями использования территорий (кв.м)	Зоны действия публичных сервитутов (кв.м)
1	2	3	4	5	6

### 3. Информация о расположенных в границах земельного участка объектах капитального строительства и объектах культурного наследия<sup>1, 2, 3, 4</sup>

#### 3.1. Объекты капитального строительства

№ \_\_\_\_\_, \_\_\_\_\_,  
 (согласно чертежу градостроительного плана) (назначение объекта капитального строительства)  
 инвентаризационный или кадастровый номер \_\_\_\_\_,  
 технический или кадастровый паспорт объекта подготовлен \_\_\_\_\_  
 (дата)

---

(наименование организации (органа) государственного кадастрового учета объектов недвижимости или государственного технического учета и технической инвентаризации объектов капитального строительства)

#### 3.2. Объекты, включенные в единый государственный реестр объектов культурного наследия (памятников истории и культуры) народов Российской Федерации

№ \_\_\_\_\_, \_\_\_\_\_,  
 (согласно чертежу градостроительного плана) (назначение объекта культурного наследия)

---

(наименование органа государственной власти, принявшего решение о включении выявленного объекта культурного наследия в реестр, реквизиты этого решения)  
 регистрационный номер в реестре \_\_\_\_\_ от \_\_\_\_\_  
 (дата)

#### 4. Информация о разделении земельного участка<sup>2, 3, 4</sup>

---

(наименование и реквизиты документа, определяющего возможность или невозможность разделения)

#### 5. Информация о технических условиях подключения (технологического присоединения) объектов капитального строительства к сетям инженерно-технического обеспечения<sup>7</sup>

---

(наименование организации, выдавшей технические условия, реквизиты документа, содержащего в соответствии с частью 7 статьи 48 Градостроительного кодекса Российской Федерации информацию о технических условиях подключения (технологического присоединения) объектов капитального строительства к сетям инженерно-технического обеспечения)

#### 6. Информация о наличии границ зоны планируемого размещения объектов капитального строительства для государственных или муниципальных нужд (при наличии)

#### 7. Иная информация (при наличии)

<sup>1</sup> Заполняется в случае, если градостроительный план земельного участка утверждается в составе проекта межевания территории.

<sup>2</sup> Заполняется на земельные участки, на которые действие градостроительного регламента распространяется.

<sup>3</sup> Заполняется на земельный участок, на который градостроительный регламент не устанавливается.

<sup>4</sup> Заполняется на земельный участок, на который градостроительный регламент не распространяется.

<sup>5</sup> Заполняется если соответствующие параметры установлены градостроительным регламентом либо нормативными правовыми актами, регулирующими использования земельных участков, для которых градостроительные регламенты не устанавливаются или на которые градостроительные регламенты не распространяются.

<sup>6</sup> Указываются точки подключения, содержащиеся в технических условиях, выданных организацией, осуществляющей эксплуатацию сетей инженерно-технического обеспечения

<sup>7</sup> Документ, содержащий информацию о технических условиях подключения (технологического присоединения) объектов капитального строительства к сетям инженерно-технического обеспечения, является приложением к градостроительному плану земельного участка.