




МИНИСТЕРСТВО КУЛЬТУРЫ
РОССИЙСКОЙ ФЕДЕРАЦИИ



ПРИКАЗ

04 июля 2016 г.

Москва

№ 964

**О включении выявленного объекта культурного наследия
«Научно-исследовательское судно «Витязь»
(Калининградская область, город Калининград, набережная Петра
Великого) в единый государственный реестр объектов культурного
наследия (памятников истории и культуры) народов Российской
Федерации в качестве объекта культурного наследия федерального
значения и утверждении границ его территории**

В соответствии с пунктом 5 статьи 3.1 и статьей 18 Федерального закона от 25 июня 2002 г. № 73-ФЗ «Об объектах культурного наследия (памятниках истории и культуры) народов Российской Федерации» (Собрание законодательства Российской Федерации, 2002, № 26, ст. 2519; 2003, № 9, ст. 805; 2004, № 35, ст. 3607; 2005, № 23, ст. 2203; 2006, № 1, ст. 10; № 52 (ч. I), ст. 5498; 2007, № 1 (ч. I), ст. 21; № 27, ст. 3213; № 43, ст. 5084; № 46, ст. 5554; 2008, № 20, ст. 2251; № 29 (ч. I), ст. 3418; № 30 (ч. II), ст. 3616; 2009, № 51, ст. 6150; 2010, № 43, ст. 5450; № 49, ст. 6424; № 51 (ч. III), ст. 6810; 2011, № 30 (ч. I), ст. 4563; № 45, ст. 6331; № 47, ст. 6606; № 49 (ч. I), ст. 7015, ст. 7026; 2012, № 31, ст. 4322; № 47, ст. 6390; № 50 (ч. V), ст. 6960; 2013, № 17, ст. 2030; № 19, ст. 2331; № 30 (ч. I), ст. 4078; 2014, № 43, ст. 5799; № 49 (ч. VI), ст. 6928; 2015, № 10, ст. 1420; № 29 (ч. I), ст. 4359; № 51 (ч. III), ст. 7237; 2016, № 1 (ч. I), ст. 28, ст. 79; № 11, ст. 1494), подпунктом 5.4.3 Положения о Министерстве культуры Российской Федерации, утвержденного постановлением Правительства Российской Федерации от 20 июля 2011 г. № 590 (Собрание законодательства Российской Федерации, 2011, № 31, ст. 4758; № 44, ст. 6272;

2012, № 6, ст. 688; № 17, ст. 2018; № 26, ст. 3524; № 37, ст. 5001; № 39, ст. 5270; 2013, № 3, ст. 204; № 8, ст. 841; № 31, ст. 4239; № 33, ст. 4386; № 41, ст. 5182; № 45, ст. 5822; 2014, № 9, ст. 909; № 30 (ч. II), ст. 4305; № 40 (ч. III), ст. 5426; № 48, ст. 6860; 2015, № 2, ст. 491; № 4, ст. 664; № 9, ст. 1339, № 17 (ч. IV), ст. 2565; № 18, ст. 2728; № 20, ст. 2919; 2016, № 2 (ч. I), ст. 325) **п р и к а з ы в а ю :**

1. Включить выявленный объект культурного наследия (памятник) «Научно-исследовательское судно «Витязь» (Калининградская область, город Калининград, набережная Петра Великого) в единый государственный реестр объектов культурного наследия (памятников истории и культуры) народов Российской Федерации в качестве объекта культурного наследия федерального значения.

2. Утвердить границы территории объекта культурного наследия федерального значения «Научно-исследовательское судно «Витязь» (Калининградская область, город Калининград, набережная Петра Великого) согласно приложению к настоящему приказу.

3. Контроль за исполнением настоящего приказа возложить на заместителя Министра культуры Российской Федерации Н.А.Малакова.


Министр



В.Р.Мединский

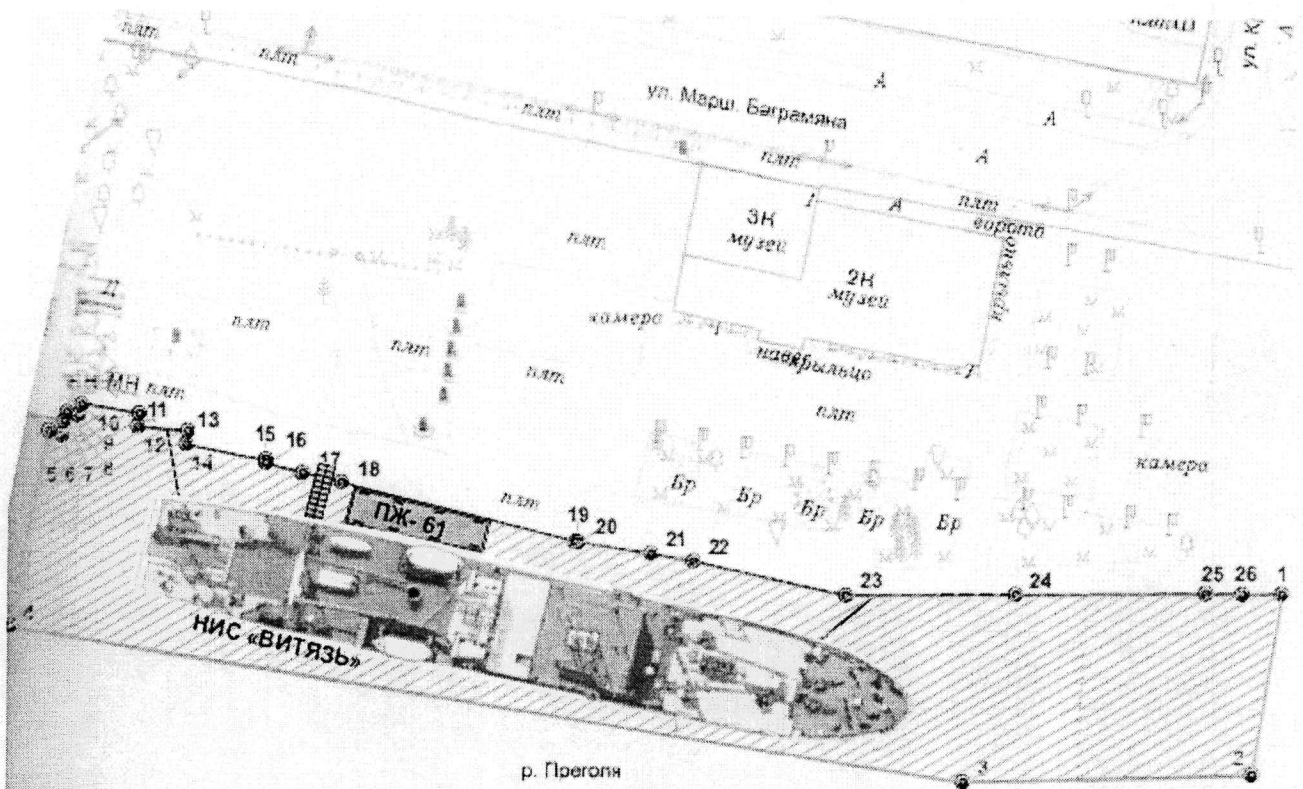
ВЕРНО
Консультант отдела делопроизводства
и архива Департамента управления
делами Минкультуры России

И.В. Печникова (И.В. Печникова)



Приложение
к приказу Министерства культуры
Российской Федерации
от «04» 24.09 2016 г. № 964

**Схема границ территории
объекта культурного наследия федерального значения
«Научно-исследовательское судно «Витязь»
(Калининградская область, г. Калининград, набережная Петра Великого)**



Условные обозначения



границы территории



характерная (поворотная) точка (далее - точка) границ территории

**Описание границ территории объекта культурного наследия
федерального значения «Научно-исследовательское судно «Витязь»
(Калининградская область, г. Калининград, набережная Петра Великого)**

Судно ошвартовано в городе Калининграде у правого берега реки Преголя, левым бортом к берегу, у железобетонного плавучего причала ПЖ-61, состоящего из одной секции, возле музея мирового океана города Калининграда, Калининградской области.

Железобетонный плавучий причал ПЖ-61 марки ПРП 52-60 имеет регистрационный № 229957 (РРР), класс регистра: Р1,2. Длина причала - 36 метров, ширина - 9 м. Причал соединён по длине с берегом швартовыми концами и крепится к судну через резиновые кранцы.

Причал примыкает к земельному участку с кадастровым номером 39:15:132332:29.

Границы территории объекта культурного наследия, площадью 4424 кв.м., проходят по причальной стенке из гранита длиной 175 метров, границами точек которой являются координаты: 5. Ш=54 42 23 95313; Д= 20 30 02 74804, 6. Ш=54 42 23 94288; Д= 20 30 02 84926, 7. Ш=54 42 24 00248; Д= 20 30 02 87310, 8. Ш=54 42 24 03811; Д= 20 30 02 88662, 9. Ш=54 42 24 02494; Д= 20 30 02 98619, 10. Ш=54 42 24 07419; Д= 20 30 03 00904, 11. Ш=54 42 24 03795; Д= 20 30 03 47750, 12. Ш=54 42 23 98195; Д= 20 30 03 46255, 13. Ш=54 42 23 96644; Д= 20 30 03 85926, 14. Ш=54 42 23 90882; Д= 20 30 03 84656, 15. Ш=54 42 23 84221; Д= 20 30 04 47735, 16. Ш=54 42 23 83186; Д= 20 30 04 47692, 17. Ш=54 42 23 79006; Д= 20 30 04 76057, 18. Ш=54 42 23 75247; Д= 20 30 05 06821, 19. Ш=54 42 23 51479; Д= 20 30 06 87948, 20. Ш=54 42 23 51071; Д= 20 30 06 91192, 21. Ш=54 42 23 46739; Д= 20 30 07 46535, 22. Ш=54 42 23 43674; Д= 20 30 07 46535, 23. Ш=54 42 23 30124; Д= 20 30 08 98031, 24. Ш=54 42 23 31339; Д= 20 30 10 28700, 25. Ш=54 42 23 33085; Д= 20 30 11 78519, 26. Ш=54 42 23 33105; Д= 20 30 12 06945, 1. Ш=54 42 23 33425; Д= 20 30 12 37769, отгороженной металлическим ограждением на расстоянии 0,5 метра от уреза воды, далее по водному пространству акватории реки Преголя города Калининграда, ограниченному условными линиями: от точки 1 с координатами Ш=54 42 23 33425; Д= 20 30 12 37769 по часовой стрелке, по условной линии до точки 2 с координатами Ш=54 42 22 54042; Д= 20 30 12 16791, далее по условной линии до точки 3 с координатами Ш=54 42 22 54042; Д= 20 30 09 90667, далее по условной линии вдоль правого борта судна до точки 4 с координатами Ш=54 42 23 10817; Д= 20 30 02 45238 и по условной линии до точки 5 с координатами Ш=54 42 23 95313; Д= 20 30 02 74804.

**Каталог координат точек границ территории
объекта культурного наследия федерального значения
«Научно-исследовательское судно «Витязь»
(Калининградская область, г. Калининград, набережная Петра Великого)**

Номер п/п	Широта		Номер п/п	Долгота	
	гр. мин. сек.	гр. мин. сек.		гр. мин. сек.	гр. мин. сек.
1	54° 42' 23.33425"	20° 30' 12.37769"	14	54° 42' 23.90882"	20° 30' 03.84656"
2	54° 42' 22.54042"	20° 30' 12.16791"	15	54° 42' 23.84221"	20° 30' 04.47735"
3	54° 42' 22.49202"	20° 30' 09.90667"	16	54° 42' 23.83186"	20° 30' 04.47692"
4	54° 42' 23.10817"	20° 30' 02.45238"	17	54° 42' 23.79066"	20° 30' 04.76057"
5	54° 42' 23.95313"	20° 30' 02.74804"	18	54° 42' 23.75247"	20° 30' 05.06821"
6	54° 42' 23.94288"	20° 30' 02.84926"	19	54° 42' 23.51479"	20° 30' 06.87948"
7	54° 42' 24.00248"	20° 30' 02.87310"	20	54° 42' 23.51071"	20° 30' 06.91192"
8	54° 42' 24.03811"	20° 30' 02.88662"	21	54° 42' 23.46739"	20° 30' 07.46535"
9	54° 42' 24.02494"	20° 30' 02.98619"	22	54° 42' 23.43674"	20° 30' 07.79914"
10	54° 42' 24.07419"	20° 30' 03.00904"	23	54° 42' 23.30124"	20° 30' 08.98031"
11	54° 42' 24.03795"	20° 30' 03.47750"	24	54° 42' 23.31339"	20° 30' 10.28700"
12	54° 42' 23.98195"	20° 30' 03.46255"	25	54° 42' 23.33085"	20° 30' 11.78519"
13	54° 42' 23.96644"	20° 30' 03.85926"	26	54° 42' 23.33105"	20° 30' 12.06945"
			1	54° 42' 23.33425"	20° 30' 12.37769"