




МИНИСТЕРСТВО КУЛЬТУРЫ РОССИЙСКОЙ ФЕДЕРАЦИИ

14 января 2016г.



№ 32

Об утверждении границ зон охраны объекта культурного наследия федерального значения «Церковь Благовещения на Рюриковом городище (руины), XII - XV вв.», включенного в Список всемирного наследия, а также режимов использования земель и требований к градостроительным регламентам в границах данных зон

В соответствии с пп. 16 п. 1 ст. 9 Федерального закона от 25 июня 2002 г. № 73-ФЗ «Об объектах культурного наследия (памятниках истории и культуры) народов Российской Федерации» (Собрание законодательства Российской Федерации, 2002, № 26, ст. 2519; 2003, № 9, ст. 805; 2004, № 35, ст. 3607; 2005, № 23, ст. 2203; 2006, № 1, ст. 10; № 52 (ч. 1), ст. 5498; 2007, № 1 (ч. 1), ст. 21; № 27, ст. 3213; № 43, ст. 5084; № 46, ст. 5554; 2008, № 20, ст. 2251; № 29 (ч. 1), ст. 3418; № 30 (ч. 2), ст. 3616; 2009, № 51, ст. 6150; 2010, № 43, ст. 5450; № 49, ст. 6424; № 51 (ч. 3), ст. 6810; 2011, № 30 (ч. 1), ст. 4563; № 45, ст. 6331; № 47, ст. 6606; № 49 (ч. 1), ст. 7015, ст. 7026; 2012, № 31, ст. 4322; № 47, ст. 6390; № 50 (ч. 5), ст. 6960; 2013, № 17, ст. 2030; № 19, ст. 2331; № 30 (ч.1), ст. 4078; 2014, № 43, ст. 5799; № 49 (ч. 6), ст.6928; 2015, № 10, ст. 1420; № 29 (ч. 1), ст. 4359, № 51 (ч. 3), ст. 7237, официальный интернет-портал правовой информации <http://www.pravo.gov.ru>, 29 декабря 2015 г., № 0001201512290029; 30 декабря 2015 г. № 0001201512300121) и п. 13 Положения о зонах охраны объектов культурного наследия (памятников истории и культуры) народов Российской Федерации, утвержденного постановлением Правительства Российской Федерации от 12 сентября 2015 г. № 972 (Официальный интернет-портал правовой информации <http://www.pravo.ru>, 17 сентября 2015 г., № 0001201509170006),
п р и к а з ы в а ю:

1. Утвердить границы зон охраны объекта культурного наследия федерального значения «Церковь Благовещения на Рюриковом городище (руины), XII - XV вв.», включенного в Список всемирного наследия, согласно приложению № 1.

2. Утвердить режимы использования земель и требования к градостроительным регламентам в границах зон охраны объекта культурного наследия федерального значения «Церковь Благовещения на Рюриковом городище (руины), XII - XV вв.», включенного в Список всемирного наследия, согласно приложению № 2.

3. Департаменту управления имуществом и инвестиционной политики (Б.Д. Мазо) обеспечить внесение сведений о наличии зон охраны объекта культурного наследия федерального значения «Церковь Благовещения на Рюриковом городище (руины), XII - XV вв.», включенного в Список всемирного наследия, расположенного по адресу: Новгородская область, Новгородский район, в единый государственный реестр объектов культурного наследия (памятников истории и культуры) народов Российской Федерации.

4. Контроль за исполнением настоящего приказа возложить на статс-секретаря – заместителя Министра культуры Российской Федерации Г.У.Пирумова.

Министр



В.Р.Мединский

УТВЕРЖДЕНО
приказом Министерства культуры
Российской Федерации
от « 14 » сентября 2016 г.
№ 32

**Описание границ зон охраны объекта культурного наследия
федерального значения «Церковь Благовещения на Рюриковом
городище (руины), XII - XV вв.», включенного в Список всемирного
наследия**

I. Охранная зона - ОЗ

Участок ОЗ

1. Линия внешней границы охранной зоны объекта культурного наследия проходит с востока на запад, северо-запад и север по южной и западной границам территории древнего городища (характерные точки 1-109); далее проходит на северо-восток и восток до восточной оконечности территории древнего городища (характерные точки 109-137), далее на юго-запад до южной границы территории древнего городища (характерные точки 137-1).

2. Линия внутренней границы охранной зоны объекта культурного наследия проходит на северо-запад вдоль пешеходной дорожки до памятного знака «Княжий камень» (характерные точки 188-207); далее проходит на северо-запад (характерные точки 207-221) и на север (характерные точки 221-232) вдоль пешеходной дорожки, идущей параллельно берегу реки Волхов; далее проходит на восток (характерные точки 232-236), северо-восток (характерные точки 236-237) и север (характерные точки 237-238) по ограде частного жилого владения расположенного к северу от памятника; далее поворачивает под прямым углом и проходит на восток по границе кладбища (характерные точки 238-240); далее проходит на юг до пешеходной дорожки (характерные точки 240-188).

II. Зона охраняемого природного ландшафта - ЗОЛ

Участок ЗОЛ-1

3. Линия внешней границы участка зоны охраняемого природного ландшафта проходит с востока на запад от протоки реки Спасской вдоль

северной границы нижнего уровня берега Сиверсова канала (характерные точки 1-18); далее проходит на северо-запад вдоль границы устья Сиверсова канала (характерные точки 18-20), далее на север вдоль восточной границы нижнего уровня берега реки Волхов (характерные точки 20-34); далее на северо-восток по южному берегу реки Малый Волховец (характерные точки 34-42); далее на юг по западному берегу реки Малый Волховец (характерные точки 42-45); далее на юг по западным берегам безымянной протоки и реки Спасской - старому руслу реки Малый Волховец (характерные точки 45-1).

4. Линия внутренней границы участка зоны охраняемого природного ландшафта объекта культурного наследия проходит с востока на запад, северо-запад и север по южной и западной границам территории древнего городища (характерные точки 77-185); далее проходит на северо-восток и восток до восточной оконечности территории древнего городища (характерные точки 185-213), далее на юго-запад до южной границы территории древнего городища (характерные точки 213-77).

Участок ЗОЛ-2

5. Линия границы участка зоны охраняемого природного ландшафта проходит на восток по южному берегу Сиверсова канала (характерные точки 1-21), далее проходит на юго-запад (характерные точки 21-29); далее проходит на север по восточному берегу реки Волхов (характерные точки 29-1).

Каталог координат характерных точек внешней границы охранной зоны - ОЗ объекта культурного наследия федерального значения «Церковь Благовещения на Рюриковом городище (руины), XII - XV вв.», включенного в Список всемирного наследия

| Наименование (номер) характерной точки | Координаты, м Система координат МСК-53 Метод определения координат – картометрический, Средняя квадратическая погрешность положения характерной точки – 0.1 м | |
|--|---|--------------|
| | Координата X | Координата Y |
| 1 | 574293.99 | 2180983.09 |
| 2 | 574294.85 | 2180983.75 |
| 3 | 574296.02 | 2180985 |
| 4 | 574297.6 | 2180986.88 |
| 5 | 574299.48 | 2180989.36 |
| 6 | 574300.58 | 2180991.08 |
| 7 | 574301.75 | 2180993.22 |
| 8 | 574302.35 | 2180994.64 |

| | | |
|----|-----------|------------|
| 9 | 574302.98 | 2180995.88 |
| 10 | 574309.03 | 2181012.99 |
| 11 | 574318.59 | 2181034.27 |
| 12 | 574333.92 | 2181062.01 |
| 13 | 574350.68 | 2181085.22 |
| 14 | 574374.11 | 2181127.39 |
| 15 | 574386.19 | 2181145.75 |
| 16 | 574398.55 | 2181160.86 |
| 17 | 574408.35 | 2181175.18 |
| 18 | 574415.22 | 2181197.25 |
| 19 | 574414.18 | 2181220.09 |
| 20 | 574420.12 | 2181259.5 |
| 21 | 574421.88 | 2181285.83 |
| 22 | 574425.07 | 2181324.05 |
| 23 | 574420.86 | 2181352.59 |
| 24 | 574416.63 | 2181367.94 |
| 25 | 574410.8 | 2181412.69 |
| 26 | 574405.63 | 2181452.32 |
| 27 | 574397.81 | 2181474.7 |
| 28 | 574391.4 | 2181483.19 |
| 29 | 574383.97 | 2181485.2 |
| 30 | 574374.44 | 2181483.59 |
| 31 | 574363.39 | 2181477.56 |
| 32 | 574345.05 | 2181458.6 |
| 33 | 574328.14 | 2181444.47 |
| 34 | 574306.65 | 2181428.33 |
| 35 | 574294.37 | 2181419.12 |
| 36 | 574287.64 | 2181410.89 |
| 37 | 574284.29 | 2181403.25 |
| 38 | 574279.15 | 2181381.05 |
| 39 | 574276.16 | 2181368.15 |
| 40 | 574267.11 | 2181350.5 |
| 41 | 574252.04 | 2181332 |
| 42 | 574241.07 | 2181318.34 |
| 43 | 574230.25 | 2181309.98 |
| 44 | 574211.92 | 2181298.17 |
| 45 | 574198.51 | 2181287.16 |

| | | |
|----|-----------|------------|
| 46 | 574189.36 | 2181279.06 |
| 47 | 574180.94 | 2181275.06 |
| 48 | 574169.28 | 2181267.74 |
| 49 | 574158.96 | 2181261.26 |
| 50 | 574149.49 | 2181261.26 |
| 51 | 574136.55 | 2181258.49 |
| 52 | 574132.61 | 2181253.59 |
| 53 | 574129.72 | 2181246.71 |
| 54 | 574129.72 | 2181237.87 |
| 55 | 574128.81 | 2181229.26 |
| 56 | 574125.5 | 2181224.62 |
| 57 | 574121.67 | 2181221.5 |
| 58 | 574108.18 | 2181212.64 |
| 59 | 574098.28 | 2181200.87 |
| 60 | 574088.18 | 2181196.94 |
| 61 | 574074.01 | 2181193.7 |
| 62 | 574062.26 | 2181184.52 |
| 63 | 574057.76 | 2181172.21 |
| 64 | 574041.13 | 2181156.88 |
| 65 | 574035.03 | 2181146.51 |
| 66 | 574029.77 | 2181128.39 |
| 67 | 574017.31 | 2181108.81 |
| 68 | 574016.13 | 2181107.77 |
| 69 | 574014.64 | 2181105.83 |
| 70 | 574013.17 | 2181103.27 |
| 71 | 574012.1 | 2181101.75 |
| 72 | 574010.27 | 2181099.6 |
| 73 | 574008.83 | 2181098.23 |
| 74 | 574007.25 | 2181096.45 |
| 75 | 574006.16 | 2181094.64 |
| 76 | 574005.35 | 2181092.99 |
| 77 | 574002.82 | 2181089.59 |
| 78 | 574002.01 | 2181087.2 |
| 79 | 574001.36 | 2181085.61 |
| 80 | 573999.9 | 2181082.51 |
| 81 | 574000.22 | 2181080.17 |
| 82 | 574000.88 | 2181074.21 |

| | | |
|-----|-----------|------------|
| 83 | 574000.98 | 2181071.21 |
| 84 | 574001.47 | 2181066.24 |
| 85 | 574001.77 | 2181064.4 |
| 86 | 574001.99 | 2181057.27 |
| 87 | 574001.99 | 2181054.27 |
| 88 | 574001.96 | 2181051.87 |
| 89 | 574002.13 | 2181049.48 |
| 90 | 574002.56 | 2181046.98 |
| 91 | 574002.88 | 2181044.58 |
| 92 | 574003.16 | 2181041.81 |
| 93 | 574003.62 | 2181039.39 |
| 94 | 574004.15 | 2181037.04 |
| 95 | 574004.34 | 2181035.55 |
| 96 | 574004.38 | 2181034.46 |
| 97 | 574004.41 | 2181033.46 |
| 98 | 574004.42 | 2181033.23 |
| 99 | 574009.09 | 2181034.14 |
| 100 | 574010.74 | 2181027.77 |
| 101 | 574011.12 | 2181026.32 |
| 102 | 574012.15 | 2181022.03 |
| 103 | 574009.57 | 2181021.48 |
| 104 | 574009.63 | 2181019.46 |
| 105 | 574009.56 | 2181017.24 |
| 106 | 574009.73 | 2181015.28 |
| 107 | 574009.91 | 2181014.14 |
| 108 | 574010.15 | 2181013.38 |
| 109 | 574010.66 | 2181012.82 |
| 110 | 574011.74 | 2181012.13 |
| 111 | 574012.93 | 2181011.45 |
| 112 | 574013.28 | 2181010.95 |
| 113 | 574013.38 | 2181010.44 |
| 114 | 574013.31 | 2181010.08 |
| 115 | 574012.75 | 2181009.41 |
| 116 | 574011.83 | 2181008.8 |
| 117 | 574010.68 | 2181008.18 |
| 118 | 574009.63 | 2181007.49 |
| 119 | 574009.09 | 2181006.76 |

| | | |
|-----|-----------|------------|
| 120 | 574008.93 | 2181006.1 |
| 121 | 574009.08 | 2181004.93 |
| 122 | 574009.65 | 2181003.25 |
| 123 | 574010.42 | 2181001.78 |
| 124 | 574011.55 | 2180999.85 |
| 125 | 574011.93 | 2180998.7 |
| 126 | 574012.6 | 2180996.86 |
| 127 | 574013.5 | 2180994.85 |
| 128 | 574014.25 | 2180993.4 |
| 129 | 574014.98 | 2180992.29 |
| 130 | 574017.39 | 2180989.25 |
| 131 | 574018.63 | 2180987.68 |
| 132 | 574018.85 | 2180987.4 |
| 133 | 574021.28 | 2180984.77 |
| 134 | 574023.71 | 2180982.22 |
| 135 | 574024.35 | 2180980.74 |
| 136 | 574026.29 | 2180979.02 |
| 137 | 574032.92 | 2180974.07 |
| 138 | 574038.83 | 2180971.12 |
| 139 | 574045.11 | 2180970.17 |
| 140 | 574046.05 | 2180970.14 |
| 141 | 574047.35 | 2180970.63 |
| 142 | 574048.53 | 2180970.66 |
| 143 | 574049.33 | 2180970.25 |
| 144 | 574052.5 | 2180968.02 |
| 145 | 574060.89 | 2180966.61 |
| 146 | 574062.1 | 2180966.35 |
| 147 | 574065.52 | 2180966.34 |
| 148 | 574068.63 | 2180966.84 |
| 149 | 574072.26 | 2180967.86 |
| 150 | 574075.95 | 2180969.02 |
| 151 | 574078.04 | 2180969.56 |
| 152 | 574084.11 | 2180970.8 |
| 153 | 574090.41 | 2180971.98 |
| 154 | 574094.49 | 2180972.52 |
| 155 | 574100.55 | 2180972.72 |
| 156 | 574102.24 | 2180972.74 |

| | | |
|-----|-----------|------------|
| 157 | 574108.21 | 2180973.62 |
| 158 | 574113.65 | 2180974.01 |
| 159 | 574115.87 | 2180974.36 |
| 160 | 574120.15 | 2180975.66 |
| 161 | 574122.01 | 2180975.68 |
| 162 | 574130.01 | 2180974.65 |
| 163 | 574134.05 | 2180972.52 |
| 164 | 574136.37 | 2180971.73 |
| 165 | 574141.46 | 2180970.95 |
| 166 | 574144.79 | 2180970.69 |
| 167 | 574148.51 | 2180970.69 |
| 168 | 574150.98 | 2180970.86 |
| 169 | 574152.05 | 2180971.13 |
| 170 | 574152.67 | 2180971.42 |
| 171 | 574153.15 | 2180971.76 |
| 172 | 574153.52 | 2180972.19 |
| 173 | 574154.37 | 2180974.04 |
| 174 | 574155.13 | 2180975.25 |
| 175 | 574155.97 | 2180976 |
| 176 | 574156.58 | 2180976.33 |
| 177 | 574158.24 | 2180976.57 |
| 178 | 574159.2 | 2180976.52 |
| 179 | 574160.95 | 2180976.15 |
| 180 | 574163.83 | 2180976 |
| 181 | 574164.6 | 2180975.86 |
| 182 | 574172.39 | 2180975.3 |
| 183 | 574189.59 | 2180978.26 |
| 184 | 574190.97 | 2180978.62 |
| 185 | 574196.23 | 2180979.53 |
| 186 | 574274.31 | 2180984.77 |
| 187 | 574282.82 | 2180984.13 |

**Каталог координат характерных точек внутренней границы охранной
зоны - ОЗ объекта культурного наследия федерального значения
«Церковь Благовещения на Рюриковом городище (руины), XII - XV вв.»,
включенного в Список всемирного наследия**

| Наименование (номер) характерной точки | Координаты, м Система координат МСК-53 Метод определения координат – картометрический, Средняя квадратическая погрешность положения характерной точки – 0.1 м | |
|--|---|--------------|
| | Координата X | Координата Y |
| 188 | 574080.33 | 2181068.14 |
| 189 | 574080.48 | 2181065.72 |
| 190 | 574080.69 | 2181062.35 |
| 191 | 574080.87 | 2181059.68 |
| 192 | 574082.55 | 2181053.06 |
| 193 | 574083.31 | 2181050.06 |
| 194 | 574084.22 | 2181046.51 |
| 195 | 574084.83 | 2181044.09 |
| 196 | 574085.39 | 2181041.9 |
| 197 | 574086.46 | 2181037.68 |
| 198 | 574087.52 | 2181033.48 |
| 199 | 574088.41 | 2181030.01 |
| 200 | 574090.15 | 2181023.15 |
| 201 | 574091.37 | 2181018.34 |
| 202 | 574092.47 | 2181014 |
| 203 | 574093.21 | 2181012.3 |
| 204 | 574093.46 | 2181011.74 |
| 205 | 574094.13 | 2181010.19 |
| 206 | 574095.25 | 2181007.62 |
| 207 | 574095.87 | 2181006.2 |
| 208 | 574098.48 | 2181001.79 |
| 209 | 574100.45 | 2180998.47 |
| 210 | 574101.29 | 2180997.07 |
| 211 | 574103.44 | 2180993.44 |
| 212 | 574104.77 | 2180991.2 |
| 213 | 574106.33 | 2180989.08 |
| 214 | 574108.07 | 2180986.73 |

| | | |
|-----|-----------|------------|
| 215 | 574110.91 | 2180984.31 |
| 216 | 574112.62 | 2180982.85 |
| 217 | 574114.47 | 2180981.28 |
| 218 | 574116.14 | 2180980.72 |
| 219 | 574117.87 | 2180980.14 |
| 220 | 574119.92 | 2180980.01 |
| 221 | 574123.13 | 2180979.81 |
| 222 | 574128.87 | 2180979.46 |
| 223 | 574136.79 | 2180980.2 |
| 224 | 574144.39 | 2180980.92 |
| 225 | 574153.43 | 2180981.76 |
| 226 | 574157.93 | 2180982.19 |
| 227 | 574166.95 | 2180983.03 |
| 228 | 574171.46 | 2180983.45 |
| 229 | 574175.97 | 2180983.88 |
| 230 | 574180.48 | 2180984.3 |
| 231 | 574185.38 | 2180984.76 |
| 232 | 574184.28 | 2180991.5 |
| 233 | 574183.08 | 2180998.24 |
| 234 | 574172.88 | 2181037.71 |
| 235 | 574175.18 | 2181049.53 |
| 236 | 574180.58 | 2181057.1 |
| 237 | 574190.58 | 2181057.48 |
| 238 | 574190.49 | 2181059.17 |
| 239 | 574189.88 | 2181070.66 |
| 240 | 574169.65 | 2181072.02 |
| 241 | 574083.87 | 2181077.78 |
| 242 | 574079.67 | 2181078.39 |

Каталог координат характерных точек внешней границы участка зоны охраняемого природного ландшафта - ЗОЛ-1 объекта культурного наследия федерального значения «Церковь Благовещения на Рюриковом городище (руины), XII - XV вв.», включенного в Список всемирного наследия

| Наименование (номер) характерной точки | Координаты, м Система координат МСК-53 Метод определения координат – картометрический, Средняя квадратическая погрешность положения характерной точки – 0.1 м | |
|--|---|--------------|
| | Координата X | Координата Y |
| 1 | 573787.27 | 2181844.26 |
| 2 | 573776.5 | 2181826.64 |
| 3 | 573771.49 | 2181804.14 |
| 4 | 573772.03 | 2181775.92 |
| 5 | 573776.15 | 2181734.48 |
| 6 | 573792.17 | 2181669.37 |
| 7 | 573812.34 | 2181599.57 |
| 8 | 573824.4 | 2181532.79 |
| 9 | 573846.25 | 2181469.13 |
| 10 | 573861.4 | 2181390.94 |
| 11 | 573892.29 | 2181276.78 |
| 12 | 573911.83 | 2181164.41 |
| 13 | 573930.11 | 2181078.05 |
| 14 | 573932.79 | 2181037.39 |
| 15 | 573938.74 | 2180998.32 |
| 16 | 573952.76 | 2180955.89 |
| 17 | 573967.06 | 2180932.94 |
| 18 | 573992.8 | 2180910.59 |
| 19 | 574024.52 | 2180892.43 |
| 20 | 574059.75 | 2180873.13 |
| 21 | 574100.43 | 2180869.43 |
| 22 | 574312.9 | 2180883.54 |
| 23 | 574396.97 | 2180897.22 |
| 24 | 574530.4 | 2180908.76 |
| 25 | 574560.2 | 2180906.46 |
| 26 | 574615.84 | 2180919.58 |

| | | |
|----|-----------|------------|
| 27 | 574653.39 | 2180917.21 |
| 28 | 574691.51 | 2180914.8 |
| 29 | 574718.1 | 2180904.24 |
| 30 | 574769.03 | 2180902.25 |
| 31 | 574918.07 | 2180903.98 |
| 32 | 575053.09 | 2180904.63 |
| 33 | 575149.89 | 2180904.55 |
| 34 | 575236.92 | 2180935.17 |
| 35 | 575308.86 | 2180978.73 |
| 36 | 575345.09 | 2181018.98 |
| 37 | 575463.76 | 2181216.01 |
| 38 | 575618.8 | 2181463.47 |
| 39 | 575638.65 | 2181516.69 |
| 40 | 575645.66 | 2181562.44 |
| 41 | 575638.48 | 2181595.65 |
| 42 | 575600.61 | 2181619.11 |
| 43 | 575453.32 | 2181651.88 |
| 44 | 575432.98 | 2181654.72 |
| 45 | 575425.28 | 2181651 |
| 46 | 575403.78 | 2181571.07 |
| 47 | 575380.31 | 2181531.91 |
| 48 | 575355.63 | 2181497.87 |
| 49 | 575316.98 | 2181466.57 |
| 50 | 575240.02 | 2181428.16 |
| 51 | 575201.62 | 2181414.7 |
| 52 | 575178.65 | 2181411.19 |
| 53 | 575116.16 | 2181405.71 |
| 54 | 575047.39 | 2181406.67 |
| 55 | 575002.84 | 2181408.57 |
| 56 | 574952.02 | 2181416.92 |
| 57 | 574922.87 | 2181427.52 |
| 58 | 574900 | 2181431.67 |
| 59 | 574866.41 | 2181443.26 |
| 60 | 574816.43 | 2181457.17 |
| 61 | 574702.28 | 2181508.94 |
| 62 | 574678.44 | 2181517.27 |
| 63 | 574663.4 | 2181520.47 |

| | | |
|----|-----------|------------|
| 64 | 574579.27 | 2181572.19 |
| 65 | 574507.96 | 2181625.32 |
| 66 | 574464.75 | 2181657.36 |
| 67 | 574413.17 | 2181696.03 |
| 68 | 574363.94 | 2181729.28 |
| 69 | 574335.09 | 2181748.86 |
| 70 | 574291.39 | 2181749.65 |
| 71 | 574234.76 | 2181750.72 |
| 72 | 574031.21 | 2181732.07 |
| 73 | 573977.17 | 2181752.45 |
| 74 | 573937.06 | 2181767.58 |
| 75 | 573807.59 | 2181845.45 |
| 76 | 573800.34 | 2181849.81 |

**Каталог координат характерных точек внутренней границы участка
зоны охраняемого природного ландшафта - ЗОЛ-1 объекта культурного
наследия федерального значения «Церковь Благовещения на
Рюриковом городище (руины), XII - XV вв.», включенного в Список
всемирного наследия**

| Наименование (номер) характерной точки | Координаты, м Система координат МСК-53 Метод определения координат – картометрический, Средняя квадратическая погрешность положения характерной точки – 0.1 м | |
|--|---|--------------|
| | Координата X | Координата Y |
| 77 | 574293.99 | 2180983.09 |
| 78 | 574294.85 | 2180983.75 |
| 79 | 574296.02 | 2180985 |
| 80 | 574297.6 | 2180986.88 |
| 81 | 574299.48 | 2180989.36 |
| 82 | 574300.58 | 2180991.08 |
| 83 | 574301.75 | 2180993.22 |
| 84 | 574302.35 | 2180994.64 |
| 85 | 574302.98 | 2180995.88 |
| 86 | 574309.03 | 2181012.99 |
| 87 | 574318.59 | 2181034.27 |

| | | |
|-----|-----------|------------|
| 88 | 574333.92 | 2181062.01 |
| 89 | 574350.68 | 2181085.22 |
| 90 | 574374.11 | 2181127.39 |
| 91 | 574386.19 | 2181145.75 |
| 92 | 574398.55 | 2181160.86 |
| 93 | 574408.35 | 2181175.18 |
| 94 | 574415.22 | 2181197.25 |
| 95 | 574414.18 | 2181220.09 |
| 96 | 574420.12 | 2181259.5 |
| 97 | 574421.88 | 2181285.83 |
| 98 | 574425.07 | 2181324.05 |
| 99 | 574420.86 | 2181352.59 |
| 100 | 574416.63 | 2181367.94 |
| 101 | 574410.8 | 2181412.69 |
| 102 | 574405.63 | 2181452.32 |
| 103 | 574397.81 | 2181474.7 |
| 104 | 574391.4 | 2181483.19 |
| 105 | 574383.97 | 2181485.2 |
| 106 | 574374.44 | 2181483.59 |
| 107 | 574363.39 | 2181477.56 |
| 108 | 574345.05 | 2181458.6 |
| 109 | 574328.14 | 2181444.47 |
| 110 | 574306.65 | 2181428.33 |
| 111 | 574294.37 | 2181419.12 |
| 112 | 574287.64 | 2181410.89 |
| 113 | 574284.29 | 2181403.25 |
| 114 | 574279.15 | 2181381.05 |
| 115 | 574276.16 | 2181368.15 |
| 116 | 574267.11 | 2181350.5 |
| 117 | 574252.04 | 2181332 |
| 118 | 574241.07 | 2181318.34 |
| 119 | 574230.25 | 2181309.98 |
| 120 | 574211.92 | 2181298.17 |
| 121 | 574198.51 | 2181287.16 |
| 122 | 574189.36 | 2181279.06 |
| 123 | 574180.94 | 2181275.06 |
| 124 | 574169.28 | 2181267.74 |

| | | |
|-----|-----------|------------|
| 125 | 574158.96 | 2181261.26 |
| 126 | 574149.49 | 2181261.26 |
| 127 | 574136.55 | 2181258.49 |
| 128 | 574132.61 | 2181253.59 |
| 129 | 574129.72 | 2181246.71 |
| 130 | 574129.72 | 2181237.87 |
| 131 | 574128.81 | 2181229.26 |
| 132 | 574125.5 | 2181224.62 |
| 133 | 574121.67 | 2181221.5 |
| 134 | 574108.18 | 2181212.64 |
| 135 | 574098.28 | 2181200.87 |
| 136 | 574088.18 | 2181196.94 |
| 137 | 574074.01 | 2181193.7 |
| 138 | 574062.26 | 2181184.52 |
| 139 | 574057.76 | 2181172.21 |
| 140 | 574041.13 | 2181156.88 |
| 141 | 574035.03 | 2181146.51 |
| 142 | 574029.77 | 2181128.39 |
| 143 | 574017.31 | 2181108.81 |
| 144 | 574016.13 | 2181107.77 |
| 145 | 574014.64 | 2181105.83 |
| 146 | 574013.17 | 2181103.27 |
| 147 | 574012.1 | 2181101.75 |
| 148 | 574010.27 | 2181099.6 |
| 149 | 574008.83 | 2181098.23 |
| 150 | 574007.25 | 2181096.45 |
| 151 | 574006.16 | 2181094.64 |
| 152 | 574005.35 | 2181092.99 |
| 153 | 574002.82 | 2181089.59 |
| 154 | 574002.01 | 2181087.2 |
| 155 | 574001.36 | 2181085.61 |
| 156 | 573999.9 | 2181082.51 |
| 157 | 574000.22 | 2181080.17 |
| 158 | 574000.88 | 2181074.21 |
| 159 | 574000.98 | 2181071.21 |
| 160 | 574001.47 | 2181066.24 |
| 161 | 574001.77 | 2181064.4 |

| | | |
|-----|-----------|------------|
| 162 | 574001.99 | 2181057.27 |
| 163 | 574001.99 | 2181054.27 |
| 164 | 574001.96 | 2181051.87 |
| 165 | 574002.13 | 2181049.48 |
| 166 | 574002.56 | 2181046.98 |
| 167 | 574002.88 | 2181044.58 |
| 168 | 574003.16 | 2181041.81 |
| 169 | 574003.62 | 2181039.39 |
| 170 | 574004.15 | 2181037.04 |
| 171 | 574004.34 | 2181035.55 |
| 172 | 574004.38 | 2181034.46 |
| 173 | 574004.41 | 2181033.46 |
| 174 | 574004.42 | 2181033.23 |
| 175 | 574009.09 | 2181034.14 |
| 176 | 574010.74 | 2181027.77 |
| 177 | 574011.12 | 2181026.32 |
| 178 | 574012.15 | 2181022.03 |
| 179 | 574009.57 | 2181021.48 |
| 180 | 574009.63 | 2181019.46 |
| 181 | 574009.56 | 2181017.24 |
| 182 | 574009.73 | 2181015.28 |
| 183 | 574009.91 | 2181014.14 |
| 184 | 574010.15 | 2181013.38 |
| 185 | 574010.66 | 2181012.82 |
| 186 | 574011.74 | 2181012.13 |
| 187 | 574012.93 | 2181011.45 |
| 188 | 574013.28 | 2181010.95 |
| 189 | 574013.38 | 2181010.44 |
| 190 | 574013.31 | 2181010.08 |
| 191 | 574012.75 | 2181009.41 |
| 192 | 574011.83 | 2181008.8 |
| 193 | 574010.68 | 2181008.18 |
| 194 | 574009.63 | 2181007.49 |
| 195 | 574009.09 | 2181006.76 |
| 196 | 574008.93 | 2181006.1 |
| 197 | 574009.08 | 2181004.93 |
| 198 | 574009.65 | 2181003.25 |

| | | |
|-----|-----------|------------|
| 199 | 574010.42 | 2181001.78 |
| 200 | 574011.55 | 2180999.85 |
| 201 | 574011.93 | 2180998.7 |
| 202 | 574012.6 | 2180996.86 |
| 203 | 574013.5 | 2180994.85 |
| 204 | 574014.25 | 2180993.4 |
| 205 | 574014.98 | 2180992.29 |
| 206 | 574017.39 | 2180989.25 |
| 207 | 574018.63 | 2180987.68 |
| 208 | 574018.85 | 2180987.4 |
| 209 | 574021.28 | 2180984.77 |
| 210 | 574023.71 | 2180982.22 |
| 211 | 574024.35 | 2180980.74 |
| 212 | 574026.29 | 2180979.02 |
| 213 | 574032.92 | 2180974.07 |
| 214 | 574038.83 | 2180971.12 |
| 215 | 574045.11 | 2180970.17 |
| 216 | 574046.05 | 2180970.14 |
| 217 | 574047.35 | 2180970.63 |
| 218 | 574048.53 | 2180970.66 |
| 219 | 574049.33 | 2180970.25 |
| 220 | 574052.5 | 2180968.02 |
| 221 | 574060.89 | 2180966.61 |
| 222 | 574062.1 | 2180966.35 |
| 223 | 574065.52 | 2180966.34 |
| 224 | 574068.63 | 2180966.84 |
| 225 | 574072.26 | 2180967.86 |
| 226 | 574075.95 | 2180969.02 |
| 227 | 574078.04 | 2180969.56 |
| 228 | 574084.11 | 2180970.8 |
| 229 | 574090.41 | 2180971.98 |
| 230 | 574094.49 | 2180972.52 |
| 231 | 574100.55 | 2180972.72 |
| 232 | 574102.24 | 2180972.74 |
| 233 | 574108.21 | 2180973.62 |
| 234 | 574113.65 | 2180974.01 |
| 235 | 574115.87 | 2180974.36 |

| | | |
|-----|-----------|------------|
| 236 | 574120.15 | 2180975.66 |
| 237 | 574122.01 | 2180975.68 |
| 238 | 574130.01 | 2180974.65 |
| 239 | 574134.05 | 2180972.52 |
| 240 | 574136.37 | 2180971.73 |
| 241 | 574141.46 | 2180970.95 |
| 242 | 574144.79 | 2180970.69 |
| 243 | 574148.51 | 2180970.69 |
| 244 | 574150.98 | 2180970.86 |
| 245 | 574152.05 | 2180971.13 |
| 246 | 574152.67 | 2180971.42 |
| 247 | 574153.15 | 2180971.76 |
| 248 | 574153.52 | 2180972.19 |
| 249 | 574154.37 | 2180974.04 |
| 250 | 574155.13 | 2180975.25 |
| 251 | 574155.97 | 2180976 |
| 252 | 574156.58 | 2180976.33 |
| 253 | 574158.24 | 2180976.57 |
| 254 | 574159.2 | 2180976.52 |
| 255 | 574160.95 | 2180976.15 |
| 256 | 574163.83 | 2180976 |
| 257 | 574164.6 | 2180975.86 |
| 258 | 574172.39 | 2180975.3 |
| 259 | 574189.59 | 2180978.26 |
| 260 | 574190.97 | 2180978.62 |
| 261 | 574196.23 | 2180979.53 |
| 262 | 574274.31 | 2180984.77 |
| 263 | 574282.82 | 2180984.13 |

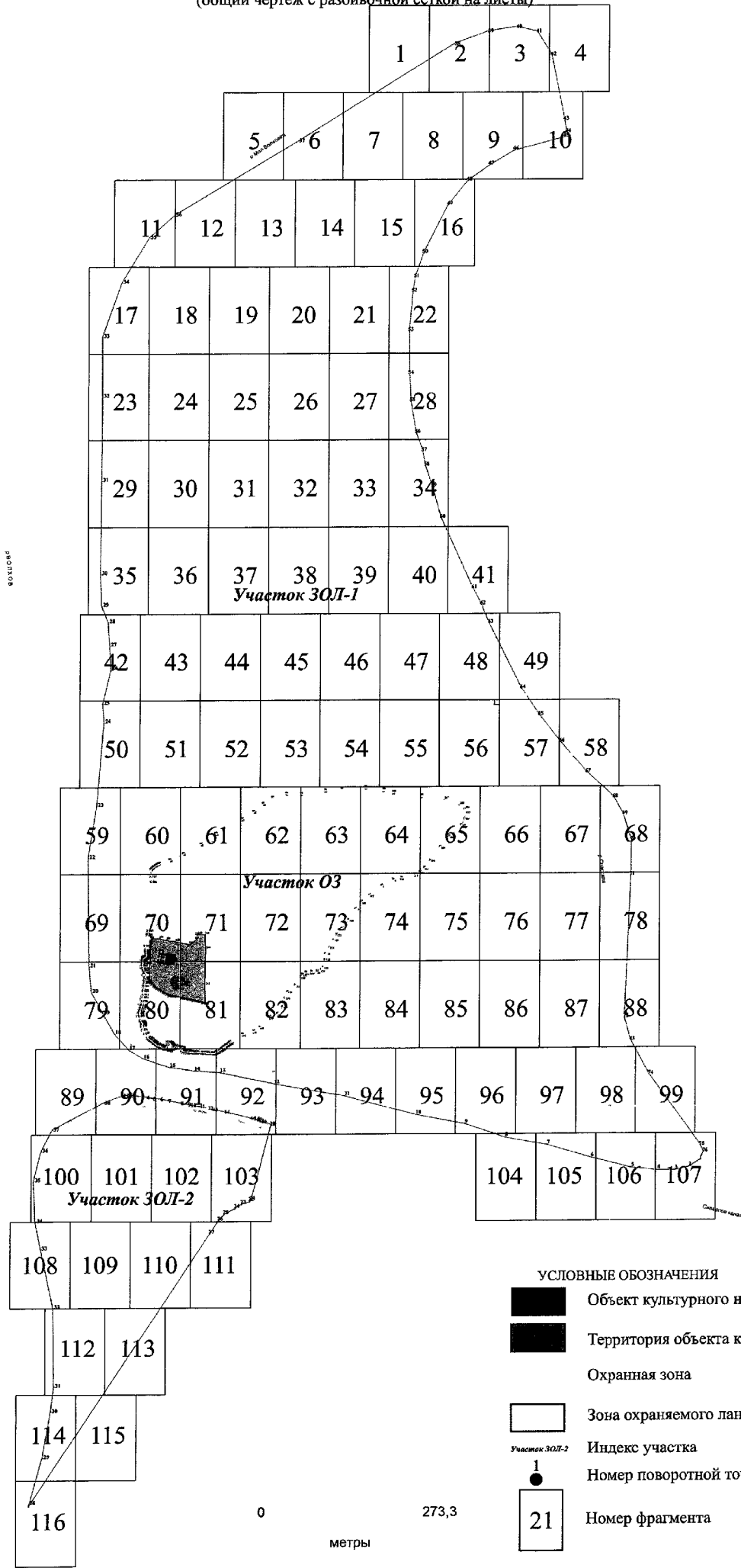
Каталог координат характерных точек границы участка зоны охраняемого природного ландшафта - ЗОЛ-2 объекта культурного наследия федерального значения «Церковь Благовещения на Рюриковом городище (руины), XII - XV вв.», включенного в Список всемирного наследия

| Наименование (номер) характерной точки | Координаты, м Система координат МСК-53 Метод определения координат – картометрический, Средняя квадратическая погрешность положения характерной точки – 0.1 м | |
|--|---|--------------|
| | Координата X | Координата Y |
| 1 | 573871.73 | 2180956.08 |
| 2 | 573872.07 | 2180961.04 |
| 3 | 573871.87 | 2180969.35 |
| 4 | 573868.53 | 2180993.78 |
| 5 | 573866.46 | 2181003.41 |
| 6 | 573865.61 | 2181015.06 |
| 7 | 573863.28 | 2181028.19 |
| 8 | 573858.65 | 2181047.86 |
| 9 | 573856.47 | 2181059.37 |
| 10 | 573855.57 | 2181063.31 |
| 11 | 573853.15 | 2181077.88 |
| 12 | 573850.99 | 2181090.68 |
| 13 | 573848.3 | 2181097.86 |
| 14 | 573843.84 | 2181117.47 |
| 15 | 573833.71 | 2181158.81 |
| 16 | 573832.97 | 2181165.06 |
| 17 | 573831.94 | 2181167.96 |
| 18 | 573829.84 | 2181171.75 |
| 19 | 573828.1 | 2181175.58 |
| 20 | 573823.78 | 2181191.37 |
| 21 | 573702.04 | 2181159.21 |
| 22 | 573700.19 | 2181156.94 |
| 23 | 573695.38 | 2181143.43 |
| 24 | 573688.99 | 2181133.05 |
| 25 | 573679.66 | 2181116.31 |
| 26 | 573669.53 | 2181107.47 |







| | | |
|----|-----------|------------|
| 27 | 573648.34 | 2181093.81 |
| 28 | 573208.56 | 2180807.17 |
| 29 | 573286.75 | 2180828.75 |
| 30 | 573361.85 | 2180841.5 |
| 31 | 573402.35 | 2180846.84 |
| 32 | 573529.5 | 2180845.06 |
| 33 | 573623.87 | 2180825 |
| 34 | 573668.12 | 2180816.49 |
| 35 | 573734.13 | 2180813.59 |
| 36 | 573781.62 | 2180825.74 |
| 37 | 573815.38 | 2180843.01 |
| 38 | 573860.34 | 2180926.27 |

Схема границ зон охраны объекта культурного наследия федерального значения «Церковь Благовещения на Рюриковом городище (руины), XII - XV вв.», включенного в Список всемирного наследия

Схема границ зон охраны объекта культурного наследия федерального значения
 «Церковь Благовещения на Рюриковом городище (руины), XII - XV вв.»
 (общий чертеж с разбивочной сеткой на листы)




УСЛОВНЫЕ ОБОЗНАЧЕНИЯ

-  Объект культурного наследия
-  Территория объекта культурного наследия
- Охранная зона
-  Зона охраняемого ландшафта
-  Участок ЗОЛ-2
Индекс участка
-  Номер поворотной точки
-  Номер фрагмента

[Handwritten signature]
 ЦИО

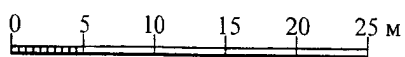

0 273,3
 метры

1





0 5 10 15 20 25 м

Масштаб 1:500



Масштаб 1:500



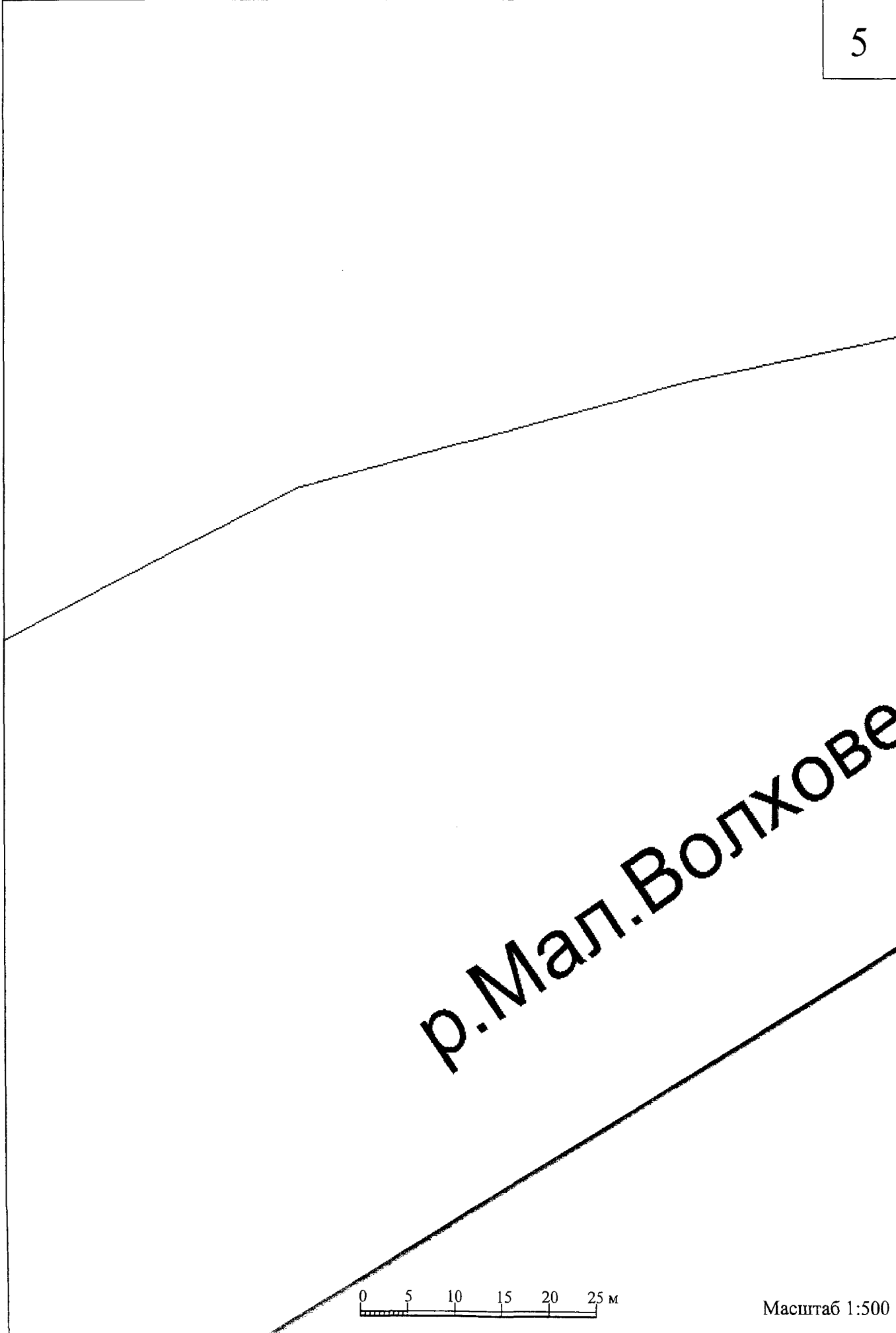


42

0 5 10 15 20 25 M

Масштаб 1:500

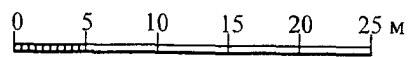
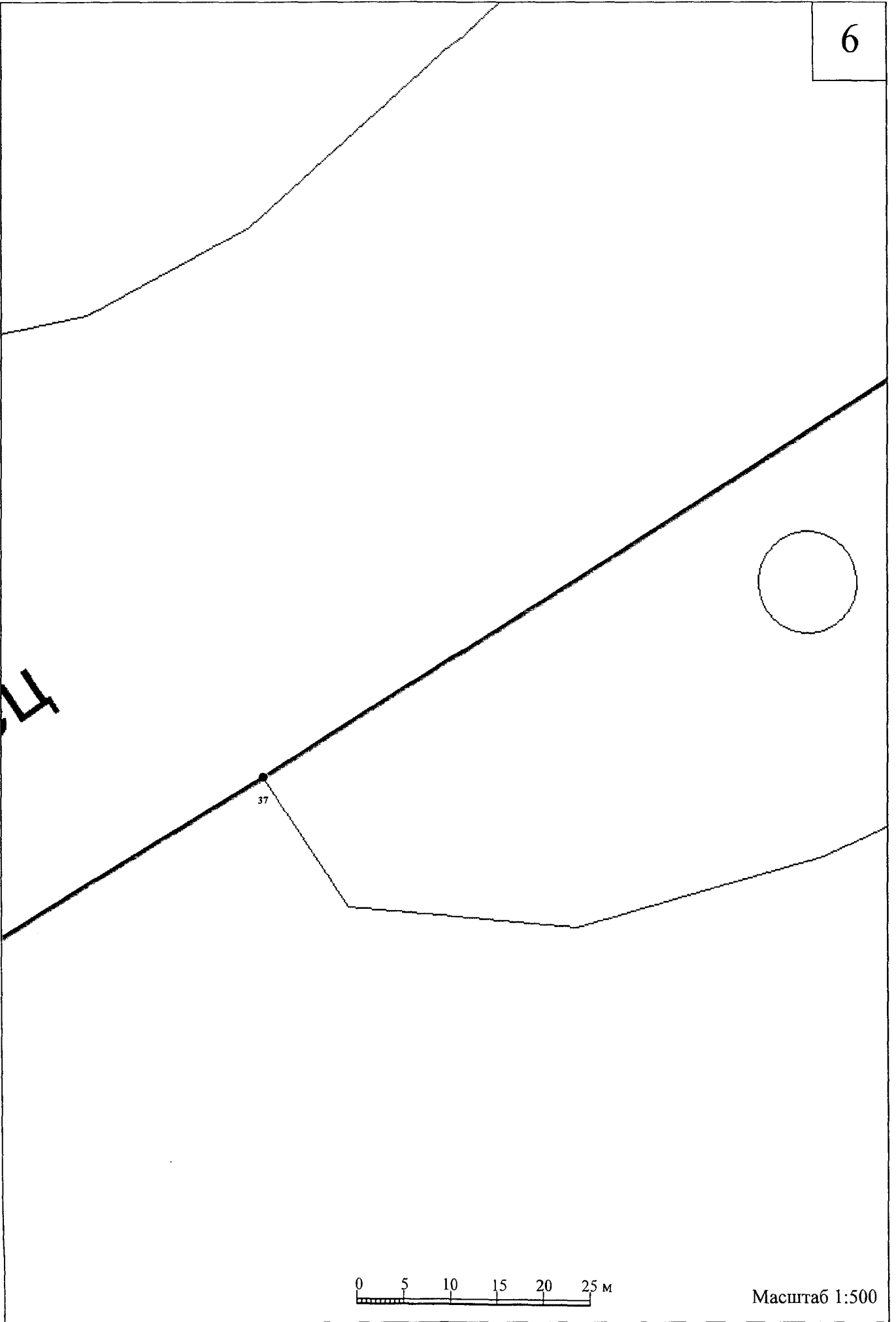
5



р. Мал. Волхове

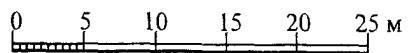

0 5 10 15 20 25 м

Масштаб 1:500





Масштаб 1:500

7

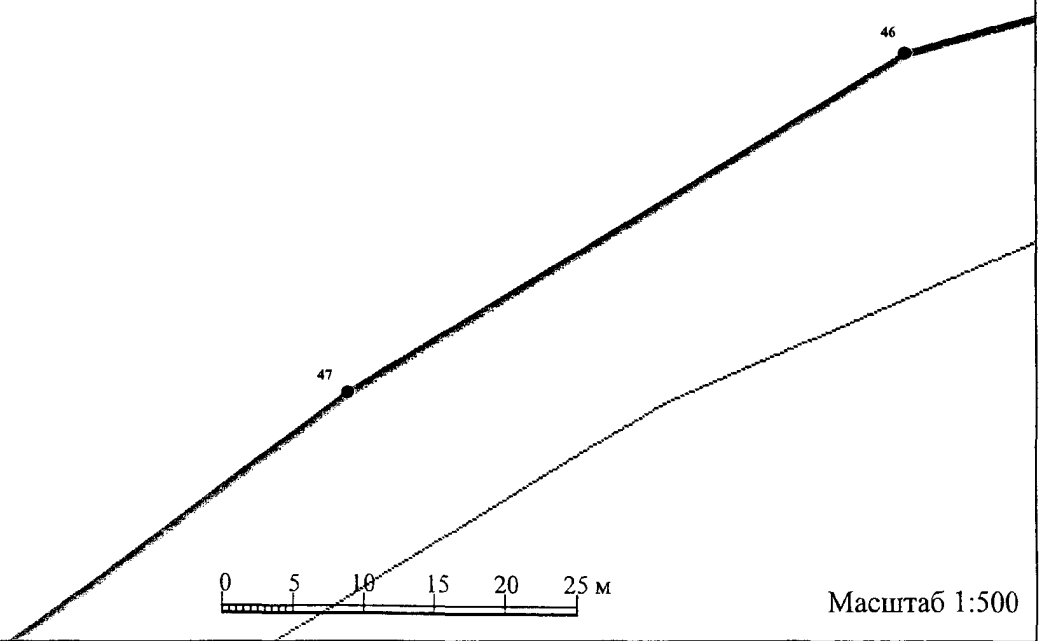


Масштаб 1:500

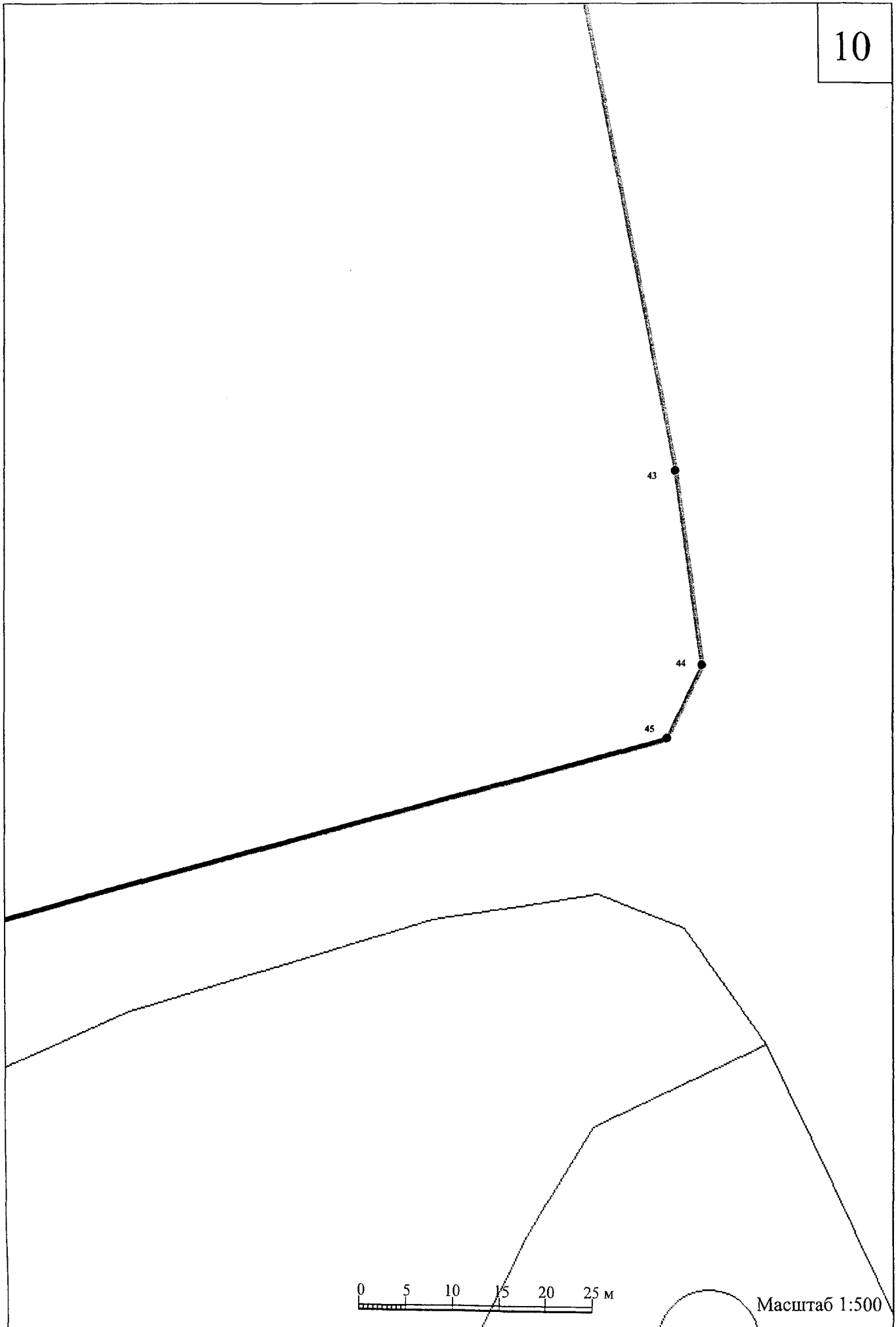
8

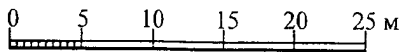



Масштаб 1:500



10

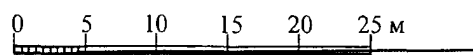






Масштаб 1:500

12

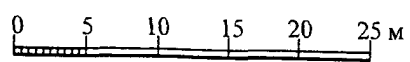
36



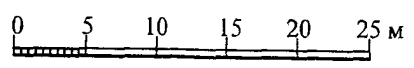

Масштаб 1:500



Масштаб 1:500



Масштаб 1:500




Масштаб 1:500

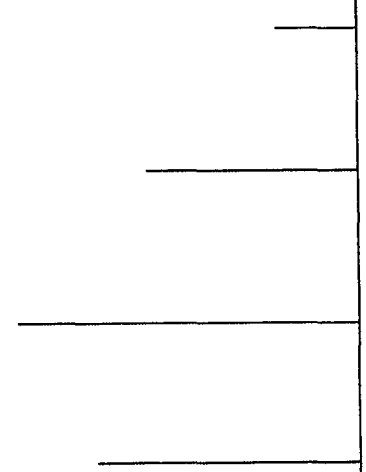
16

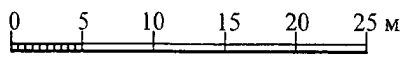
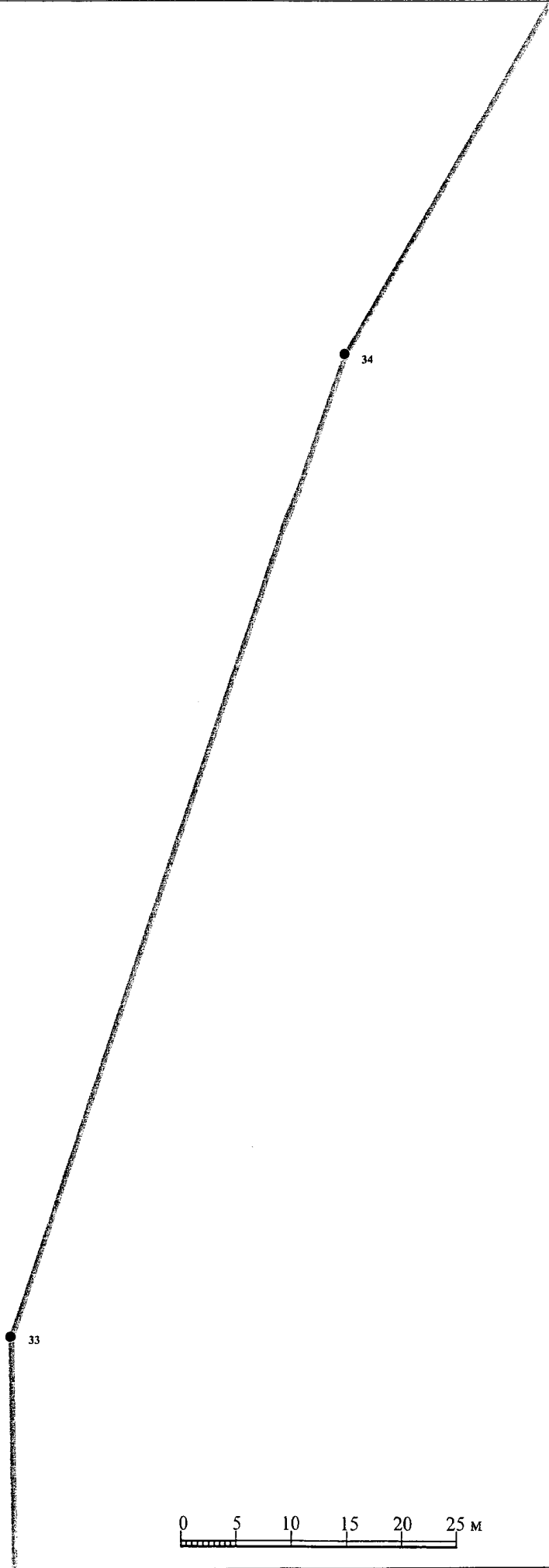
50

49

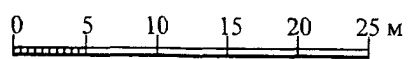


Масштаб 1:500








Масштаб 1:500



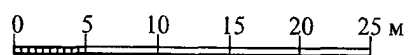
Масштаб 1:500




Масштаб 1:500



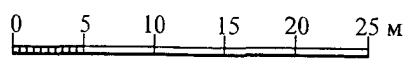
Масштаб 1:500



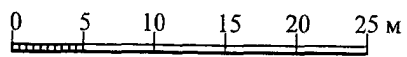

Масштаб 1:500




● 32




Мащтаб 1:500



Масштаб 1:500

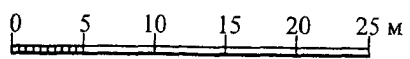


Масштаб 1:500

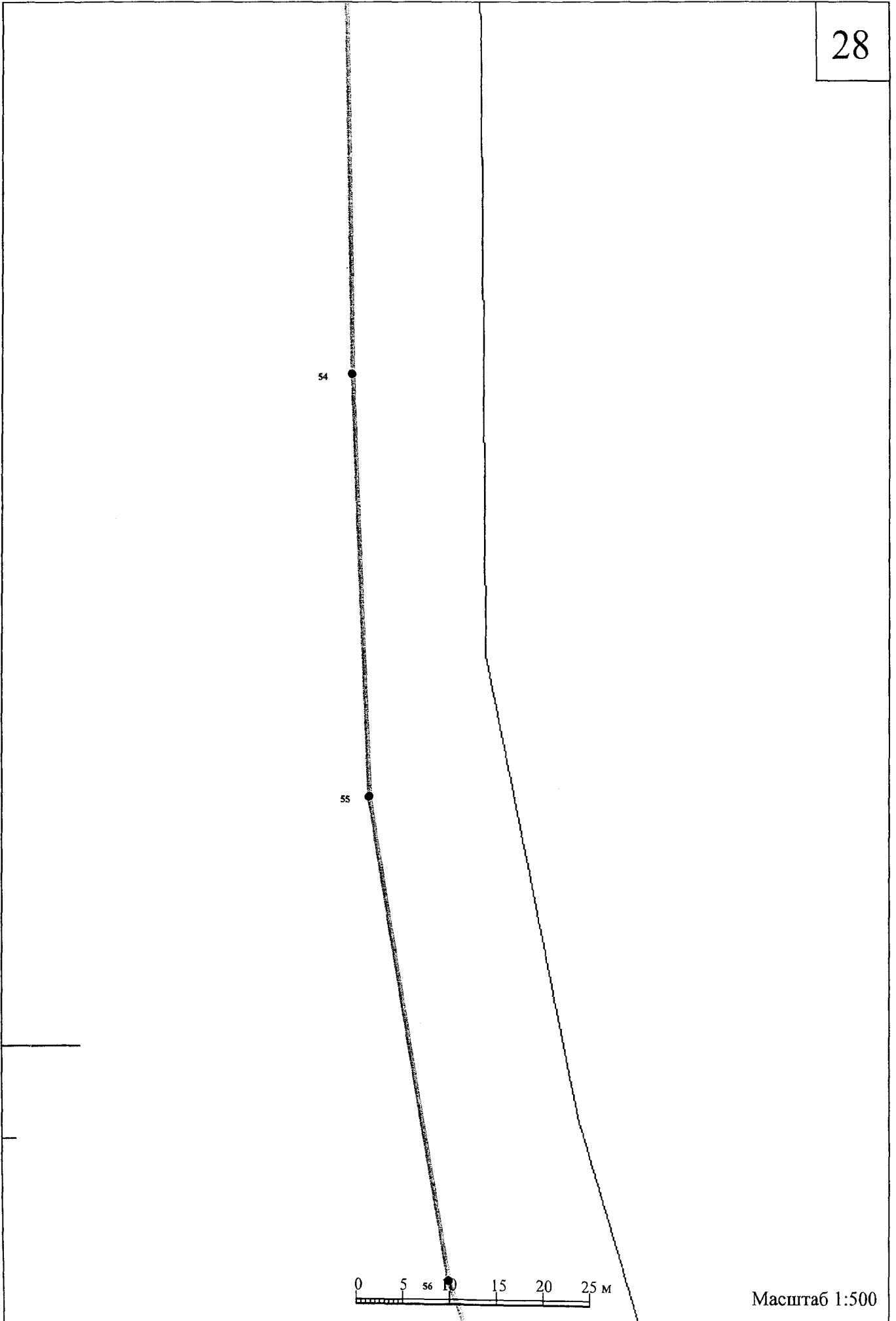


Масштаб 1:500

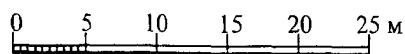
27



Масштаб 1:500

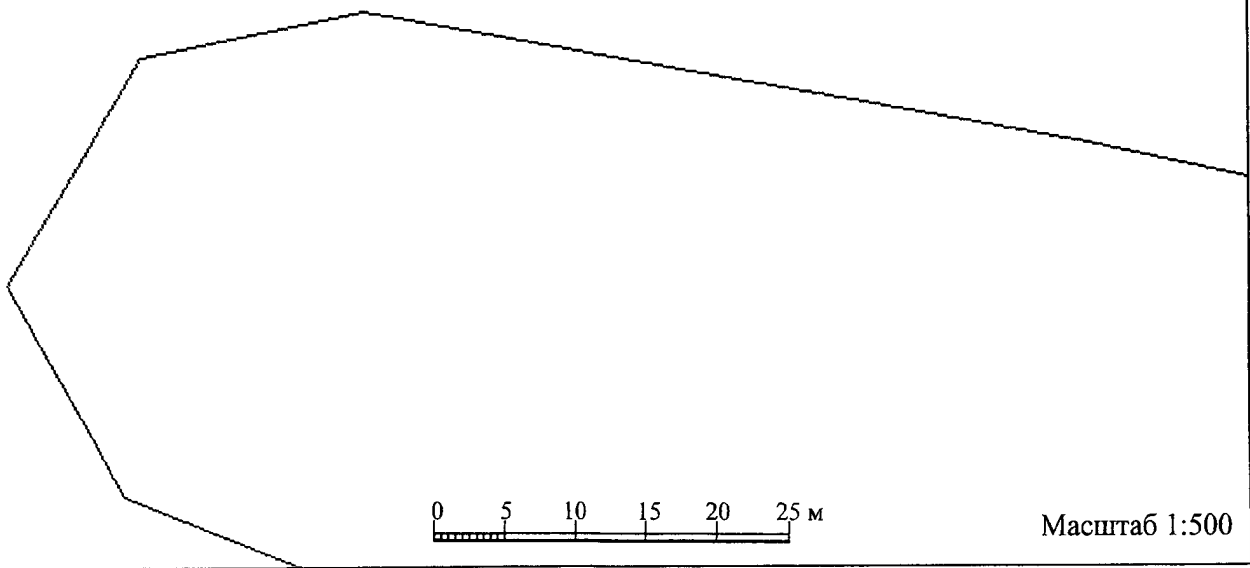


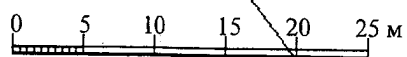
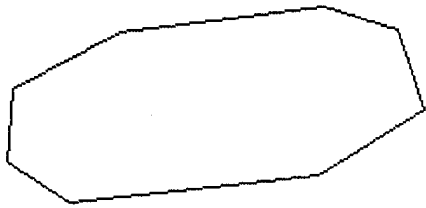
● 31





Машираб 1:500

30

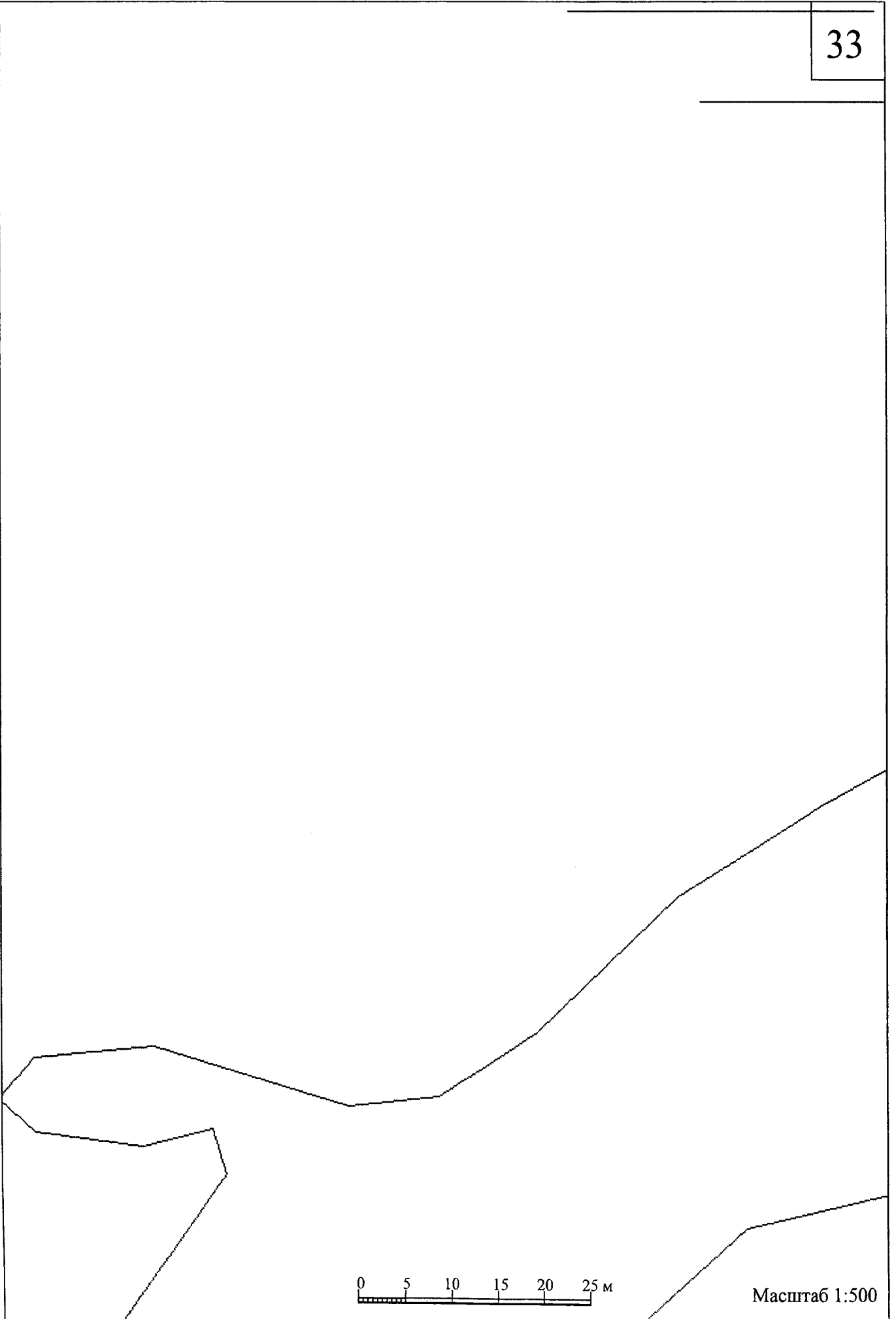


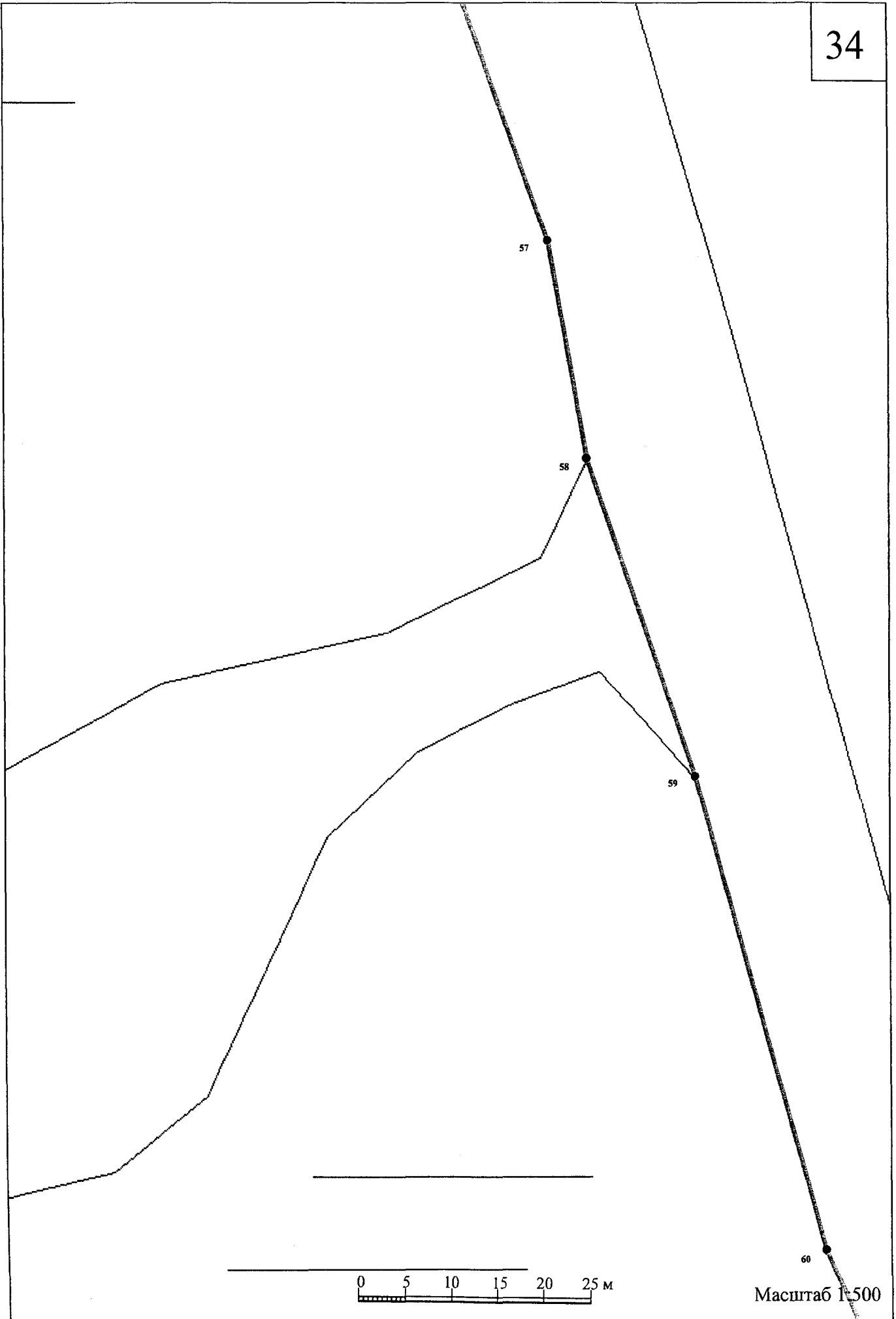



Масштаб 1:500

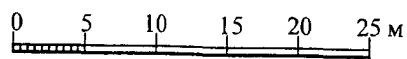
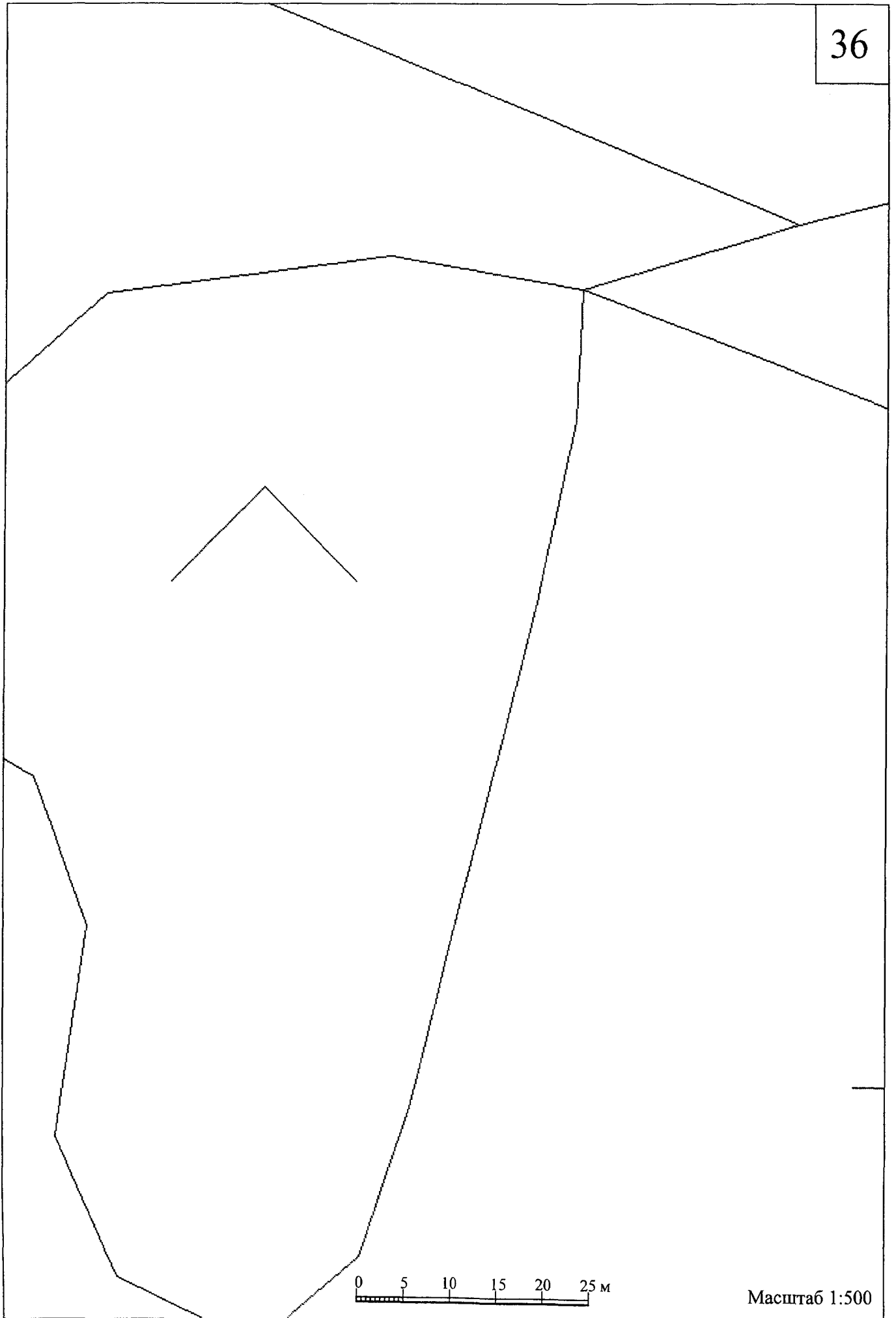


Масштаб 1:500











Масштаб 1:500

37

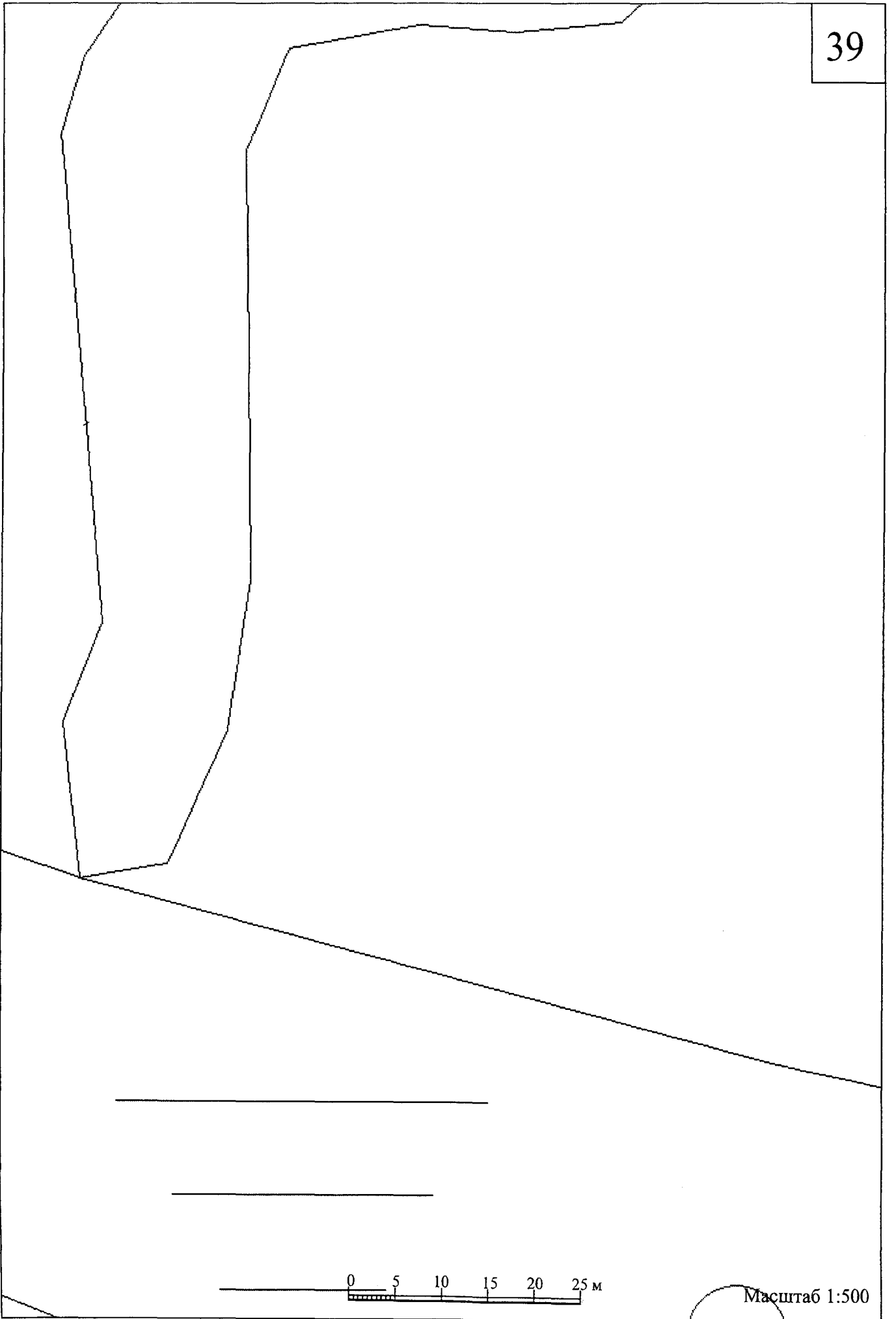


Масштаб 1:500

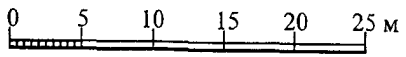



0 5 10 15 20 25 м

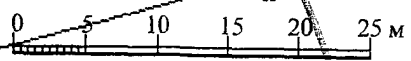
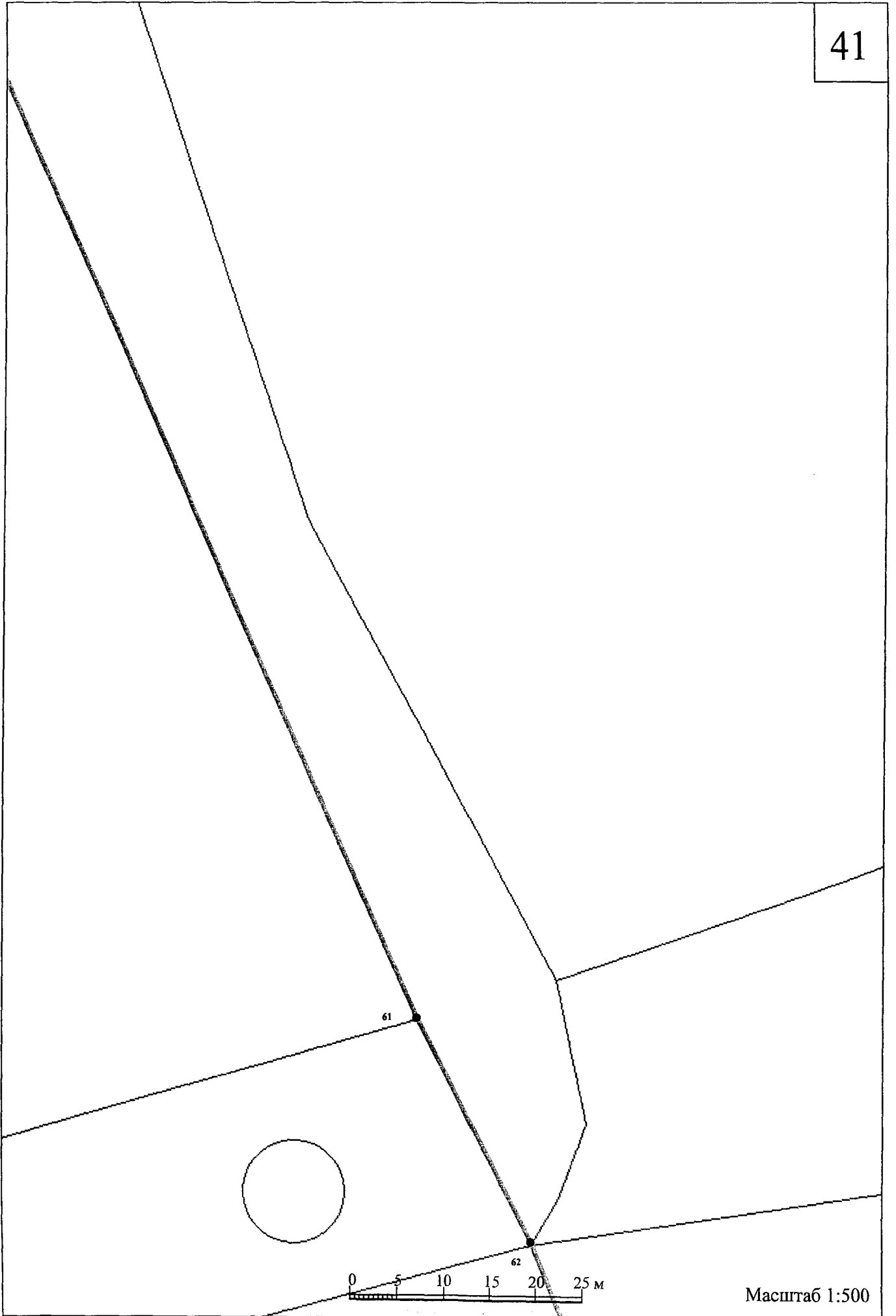
Масштаб 1:500



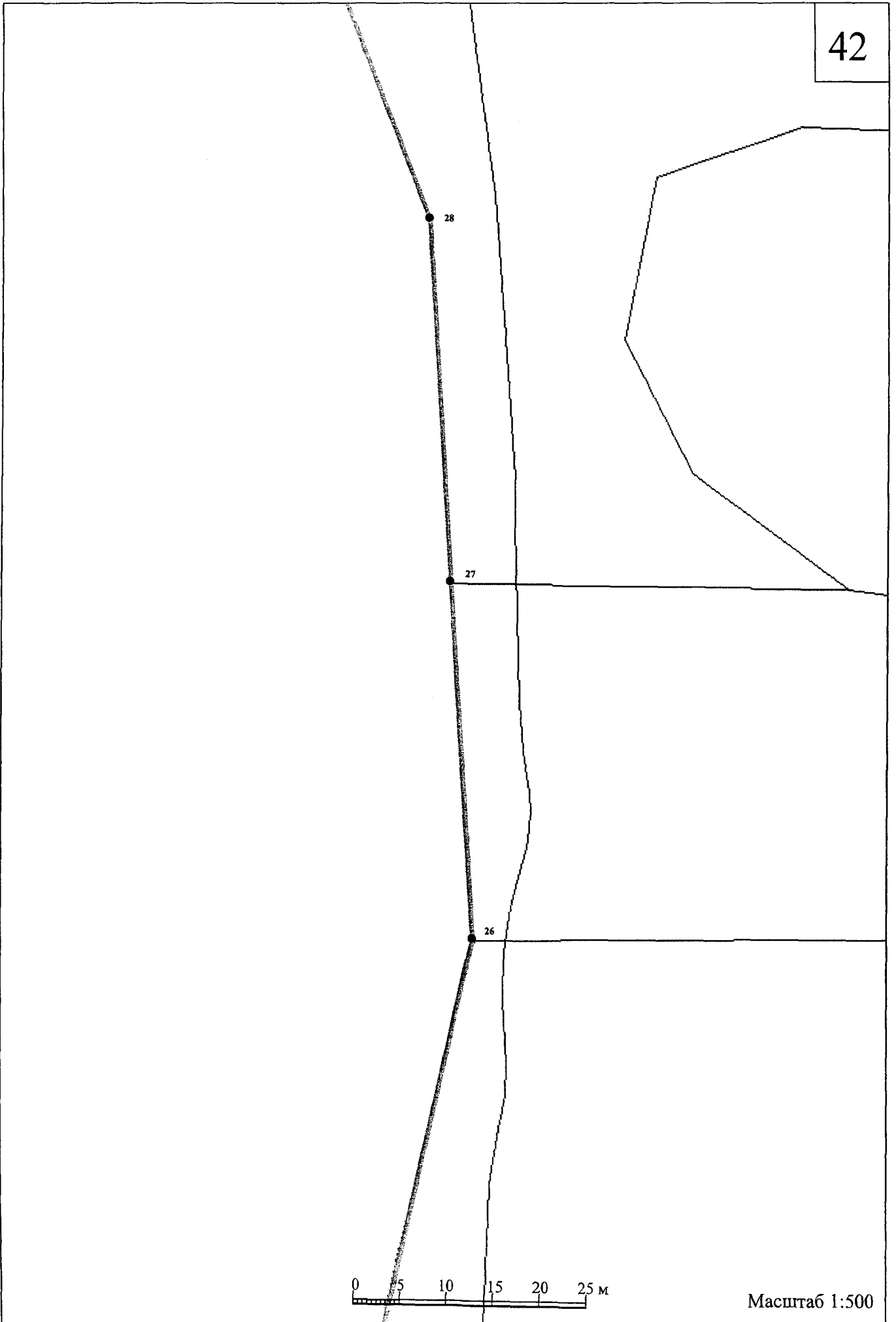
40

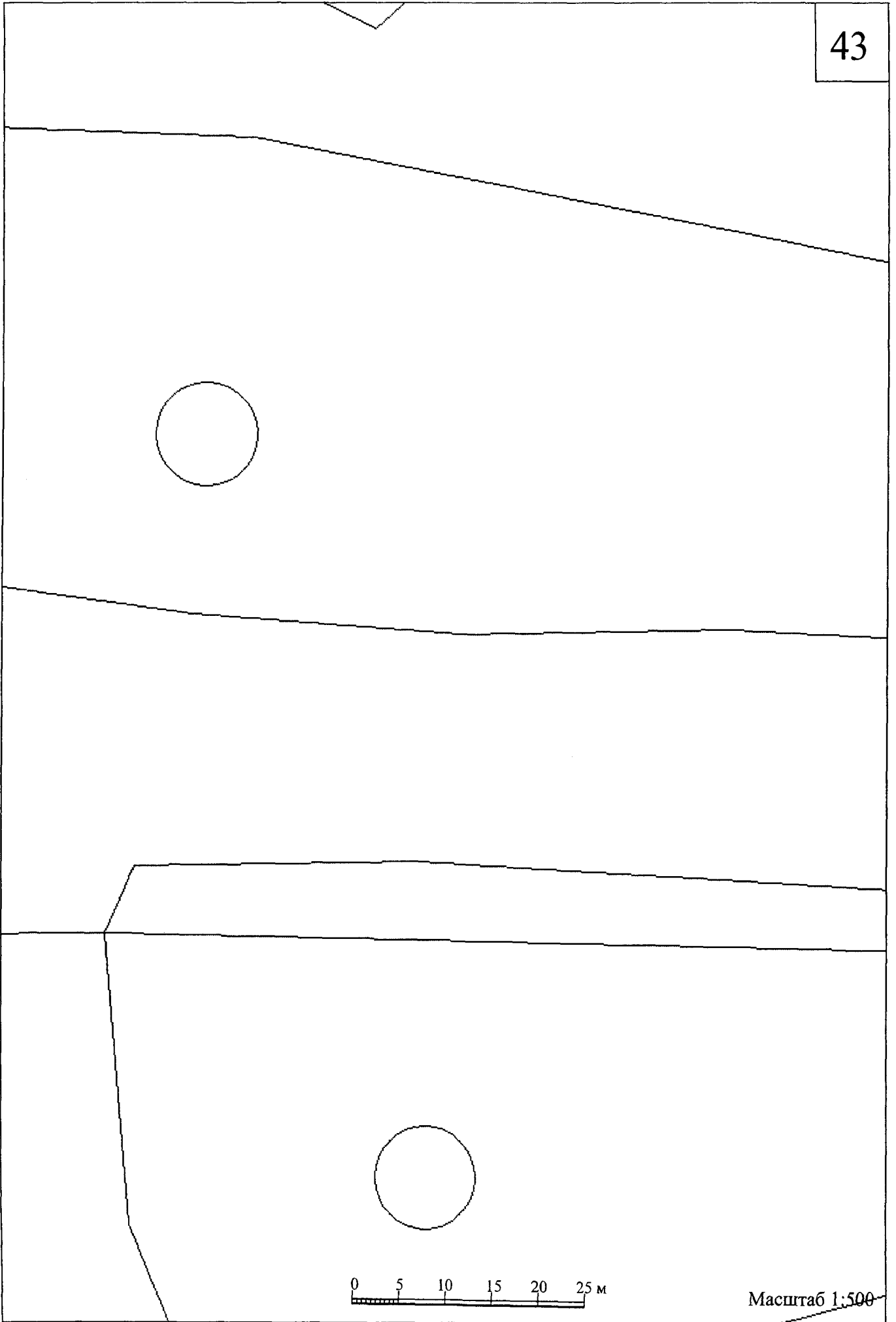


Масштаб 1:500



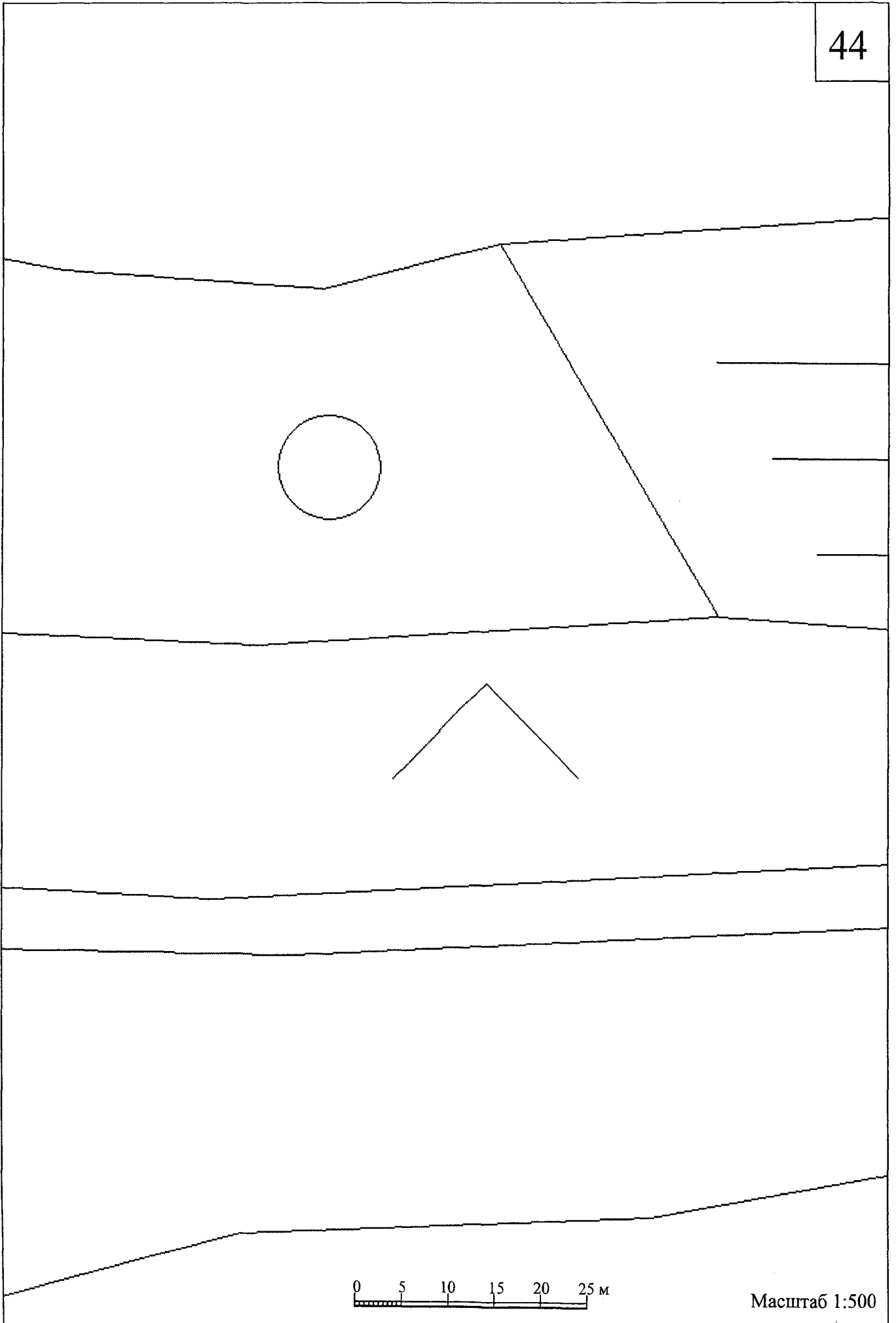
Масштаб 1:500





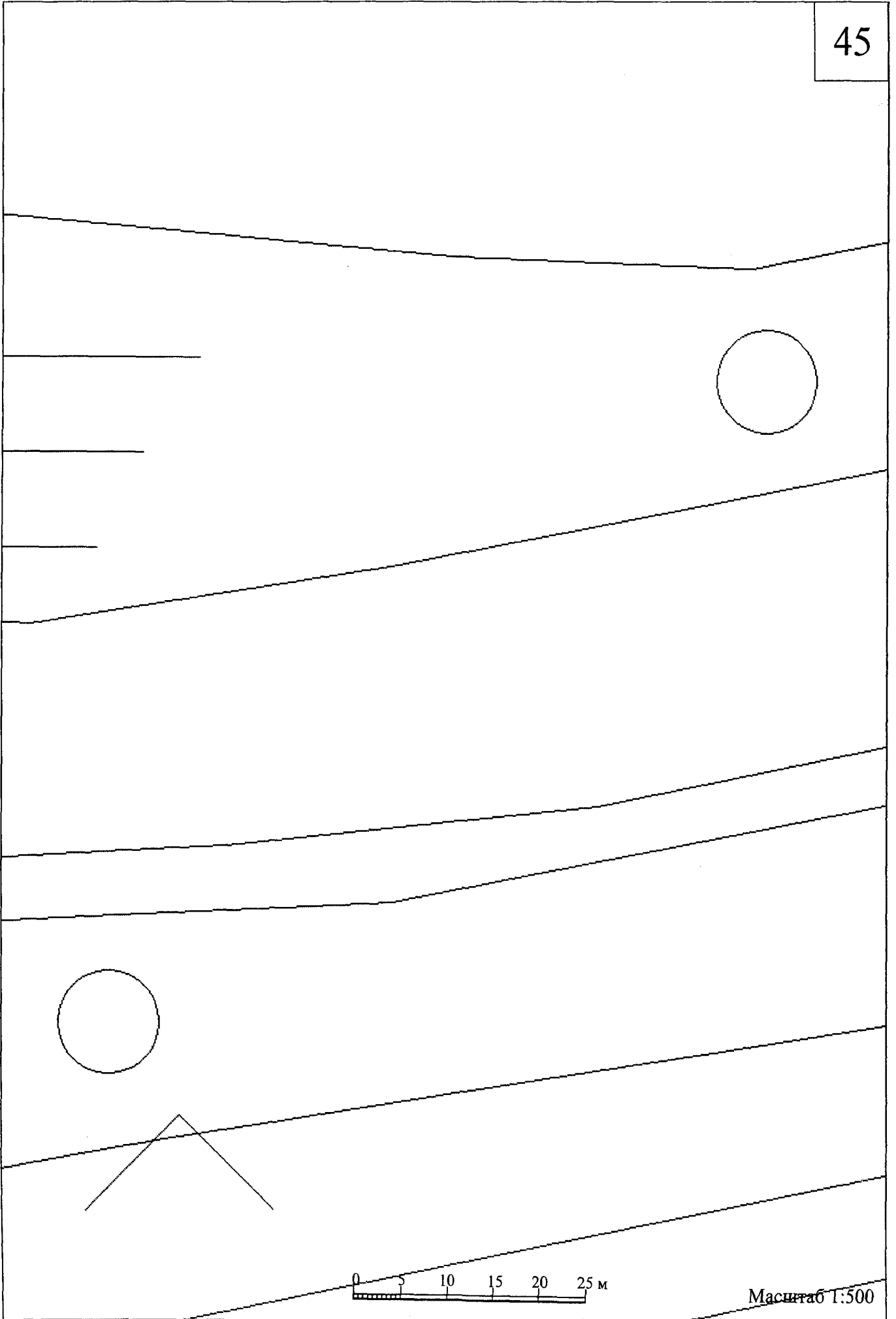
0 5 10 15 20 25 м


Масштаб 1:500



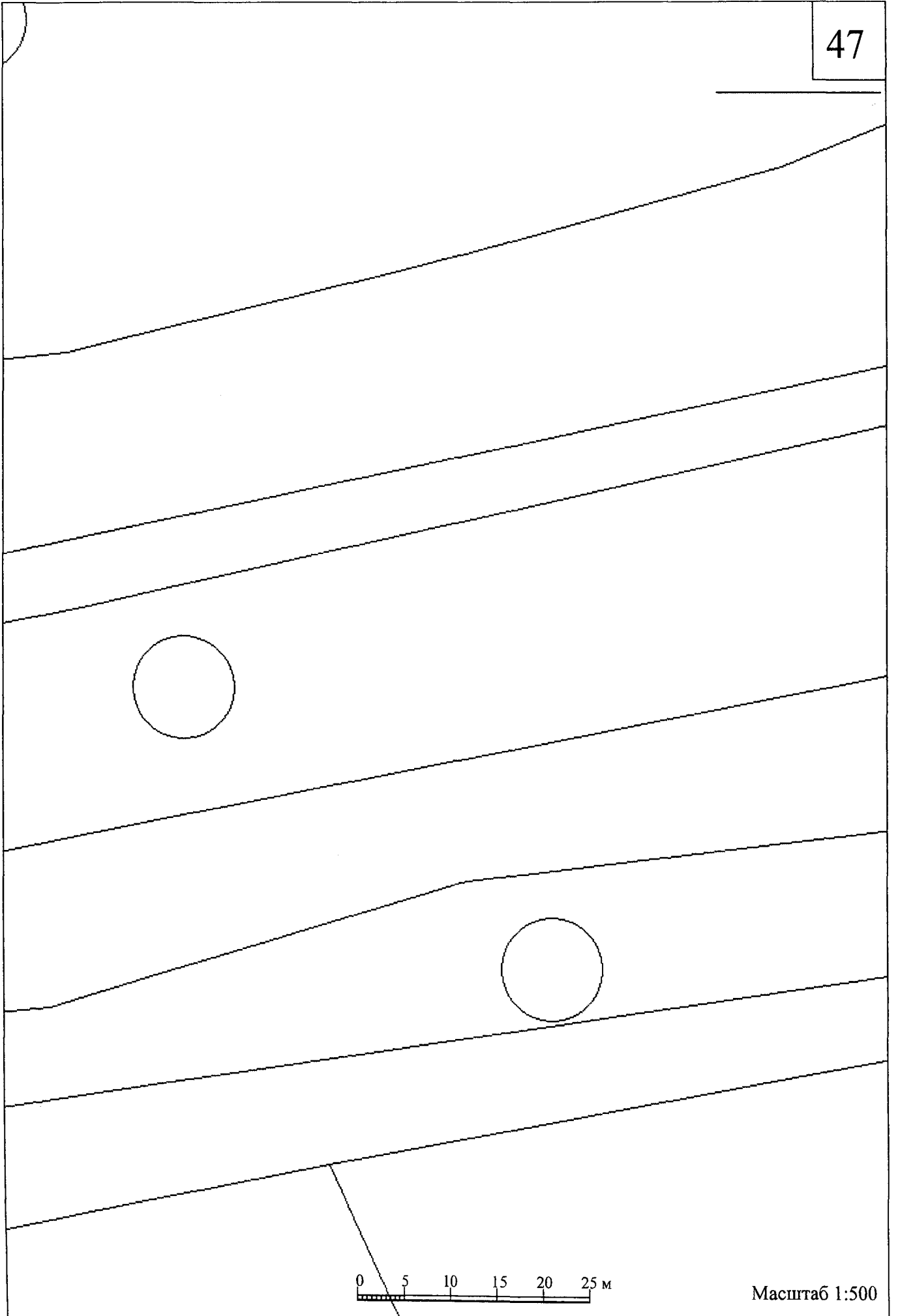
0 5 10 15 20 25 м

Масштаб 1:500






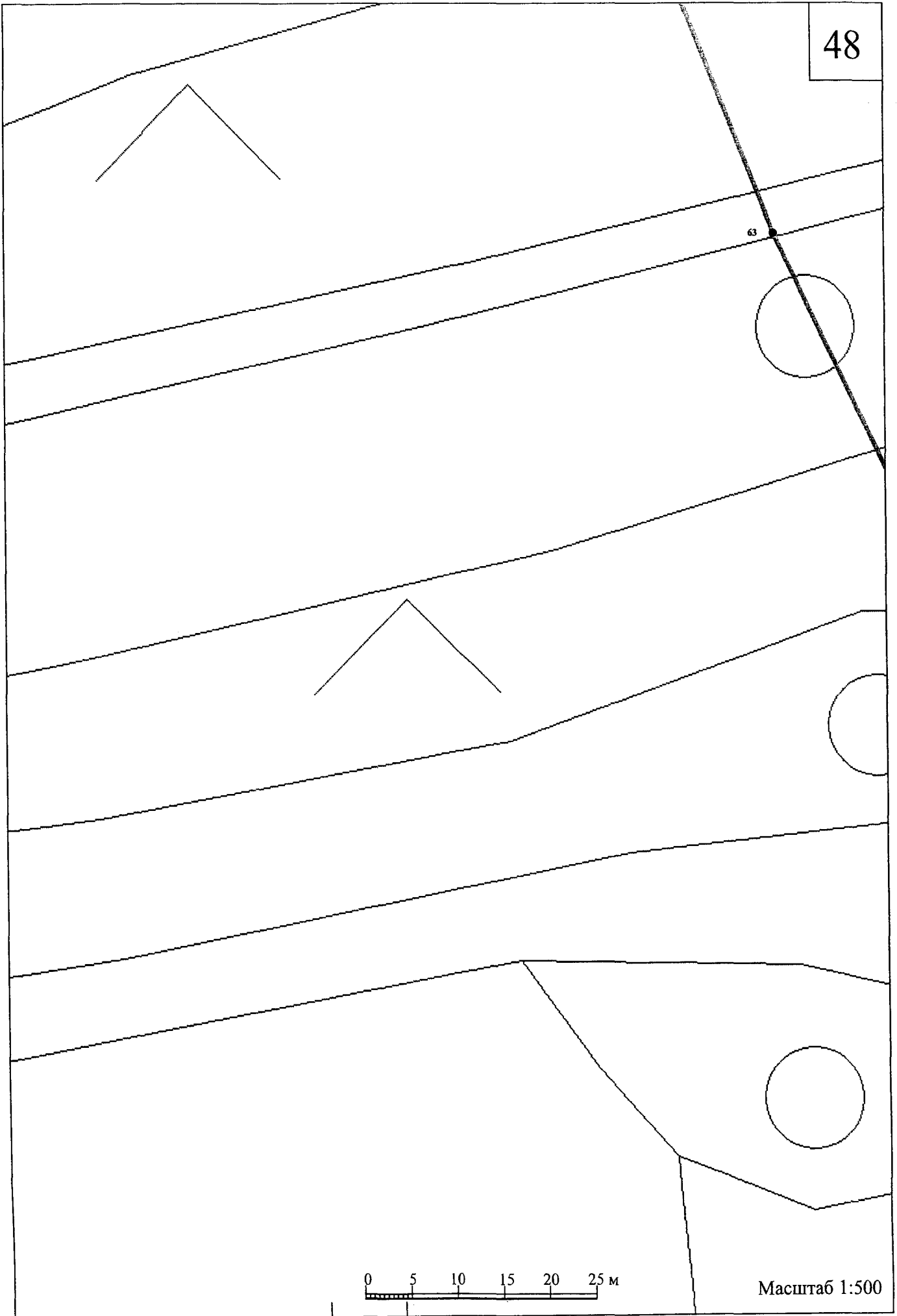
Масштаб 1:500



0 5 10 15 20 25 м


Масштаб 1:500

48

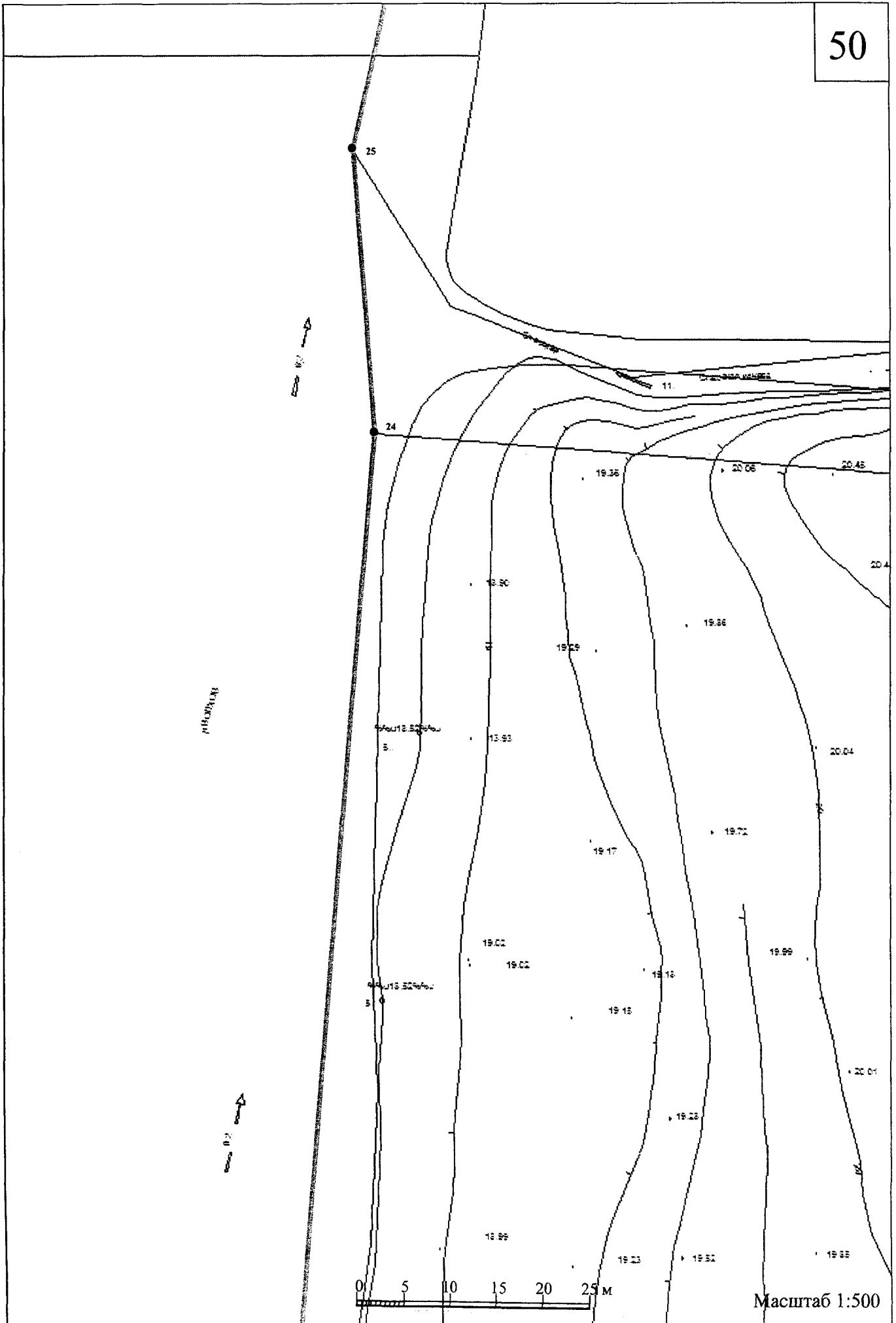


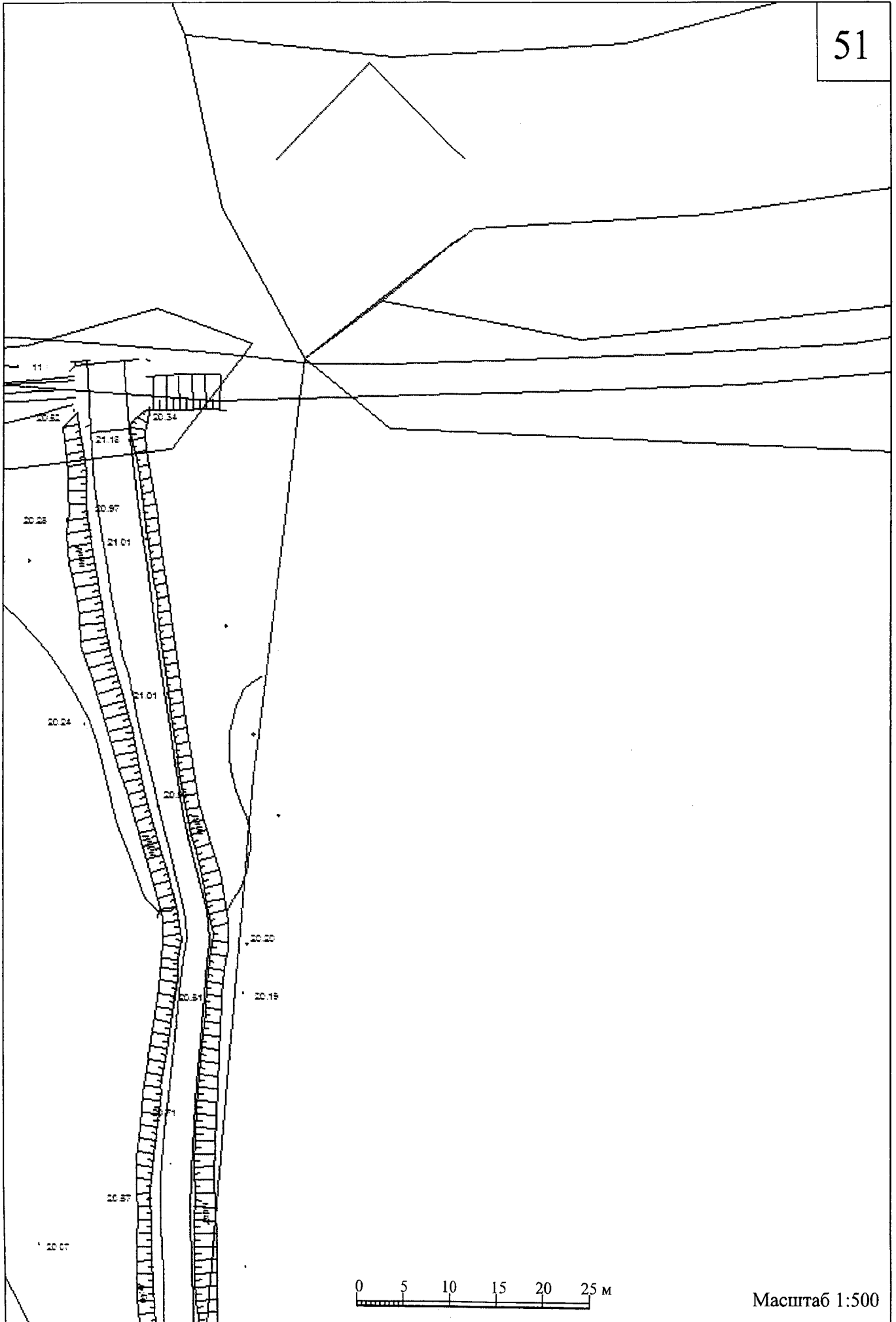
Масштаб 1:500

49

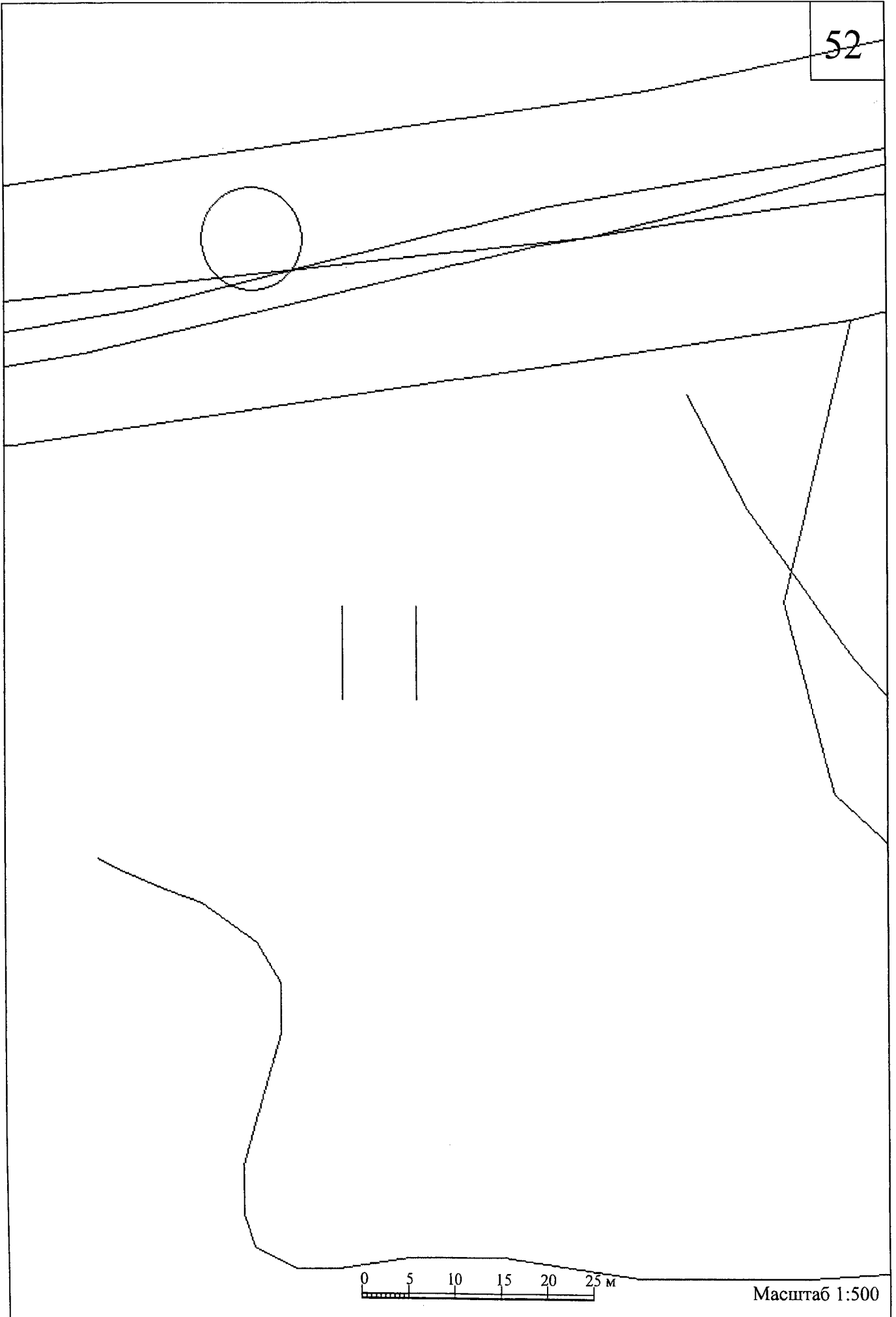


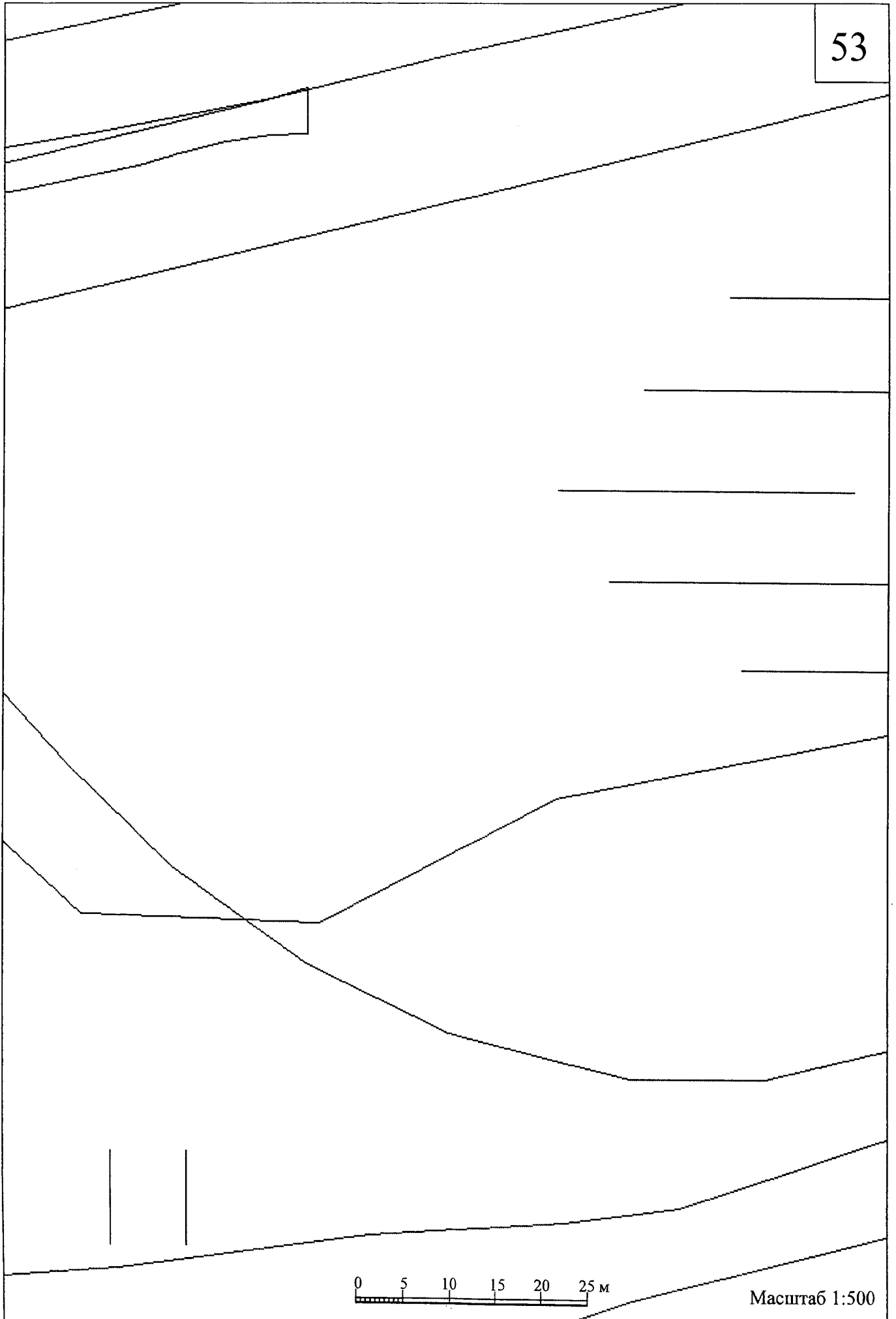
Масштаб 1:500

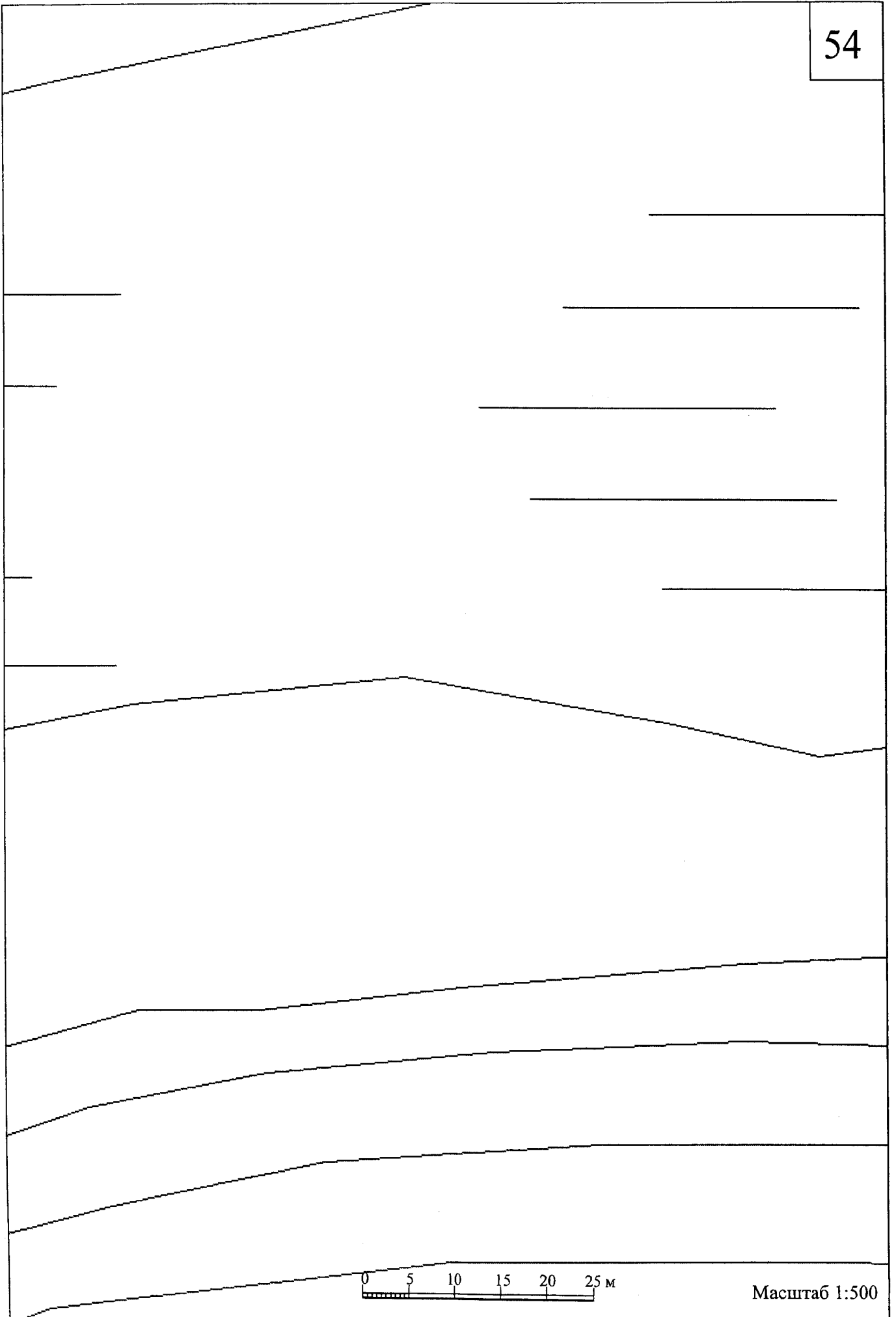




52

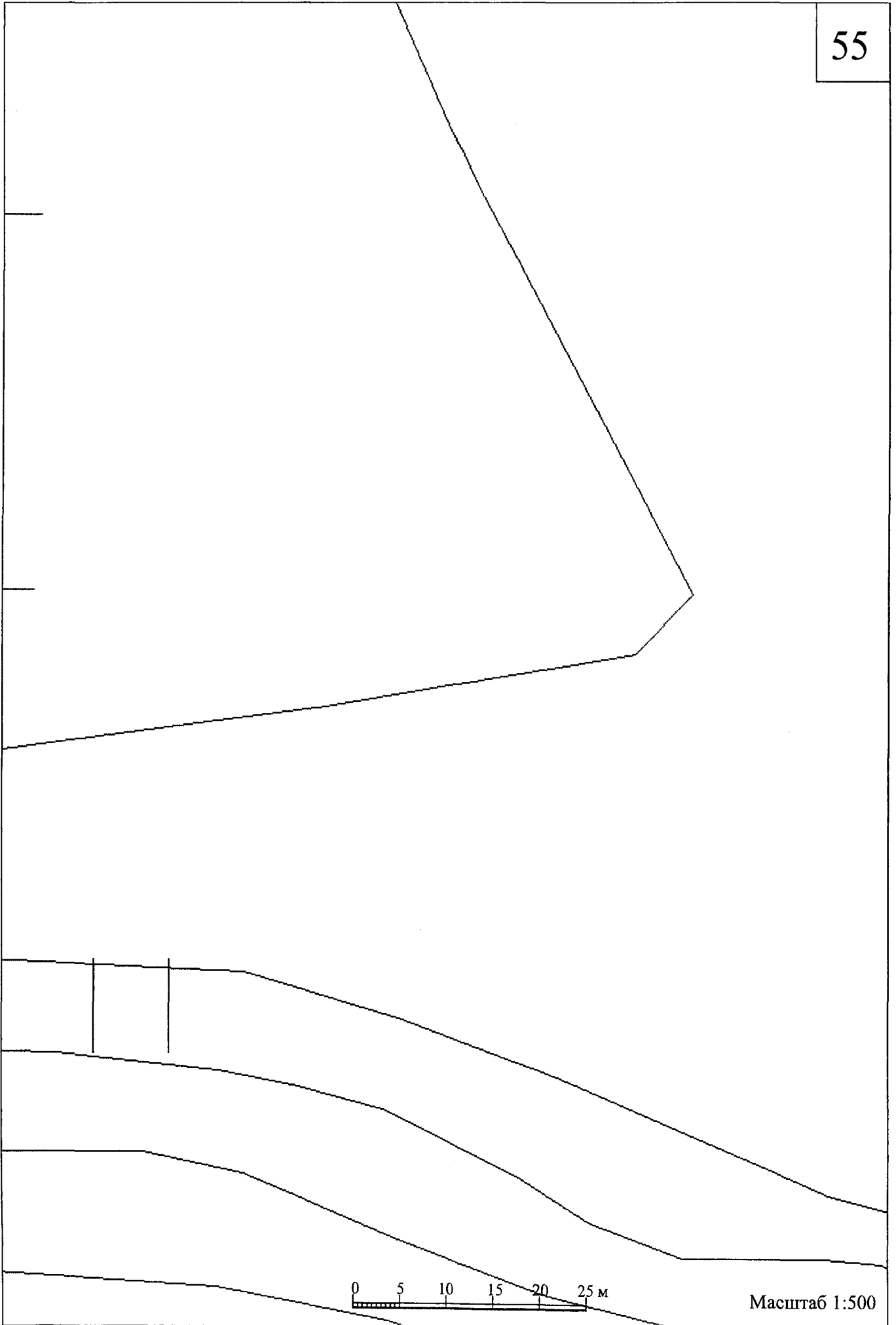







0 5 10 15 20 25 м



Масштаб 1:500






0 5 10 15 20 25 м

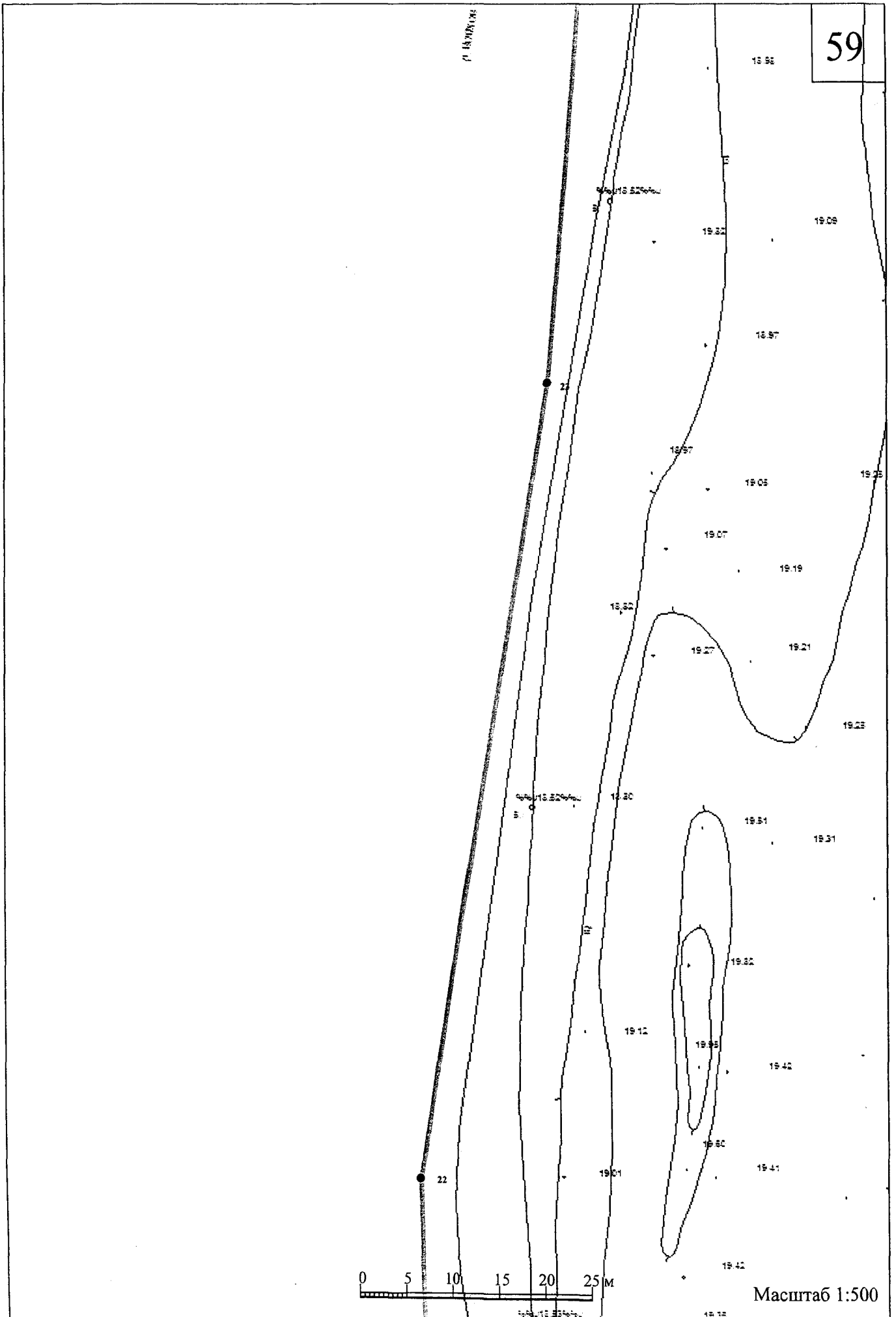
Масштаб 1:500



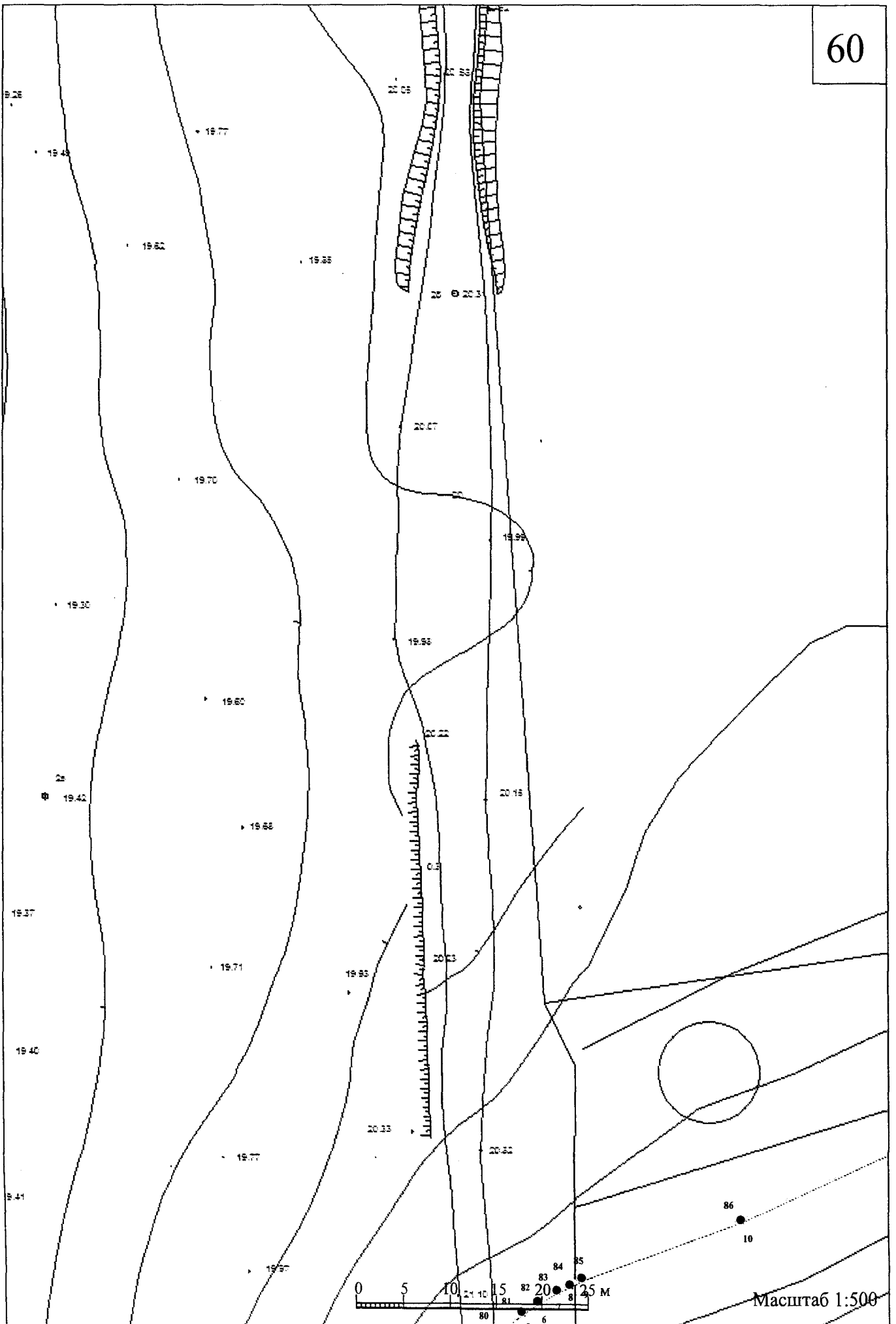
Масштаб 1:500

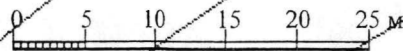


59




Масштаб 1:500








Масштаб 1:500




63







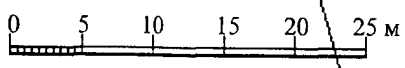


Масштаб 1:500



0 5 10 15 20 25 M

Масштаб 1:500

67



Масштаб 1:500

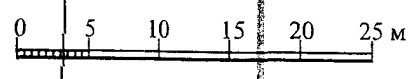
68

68

69

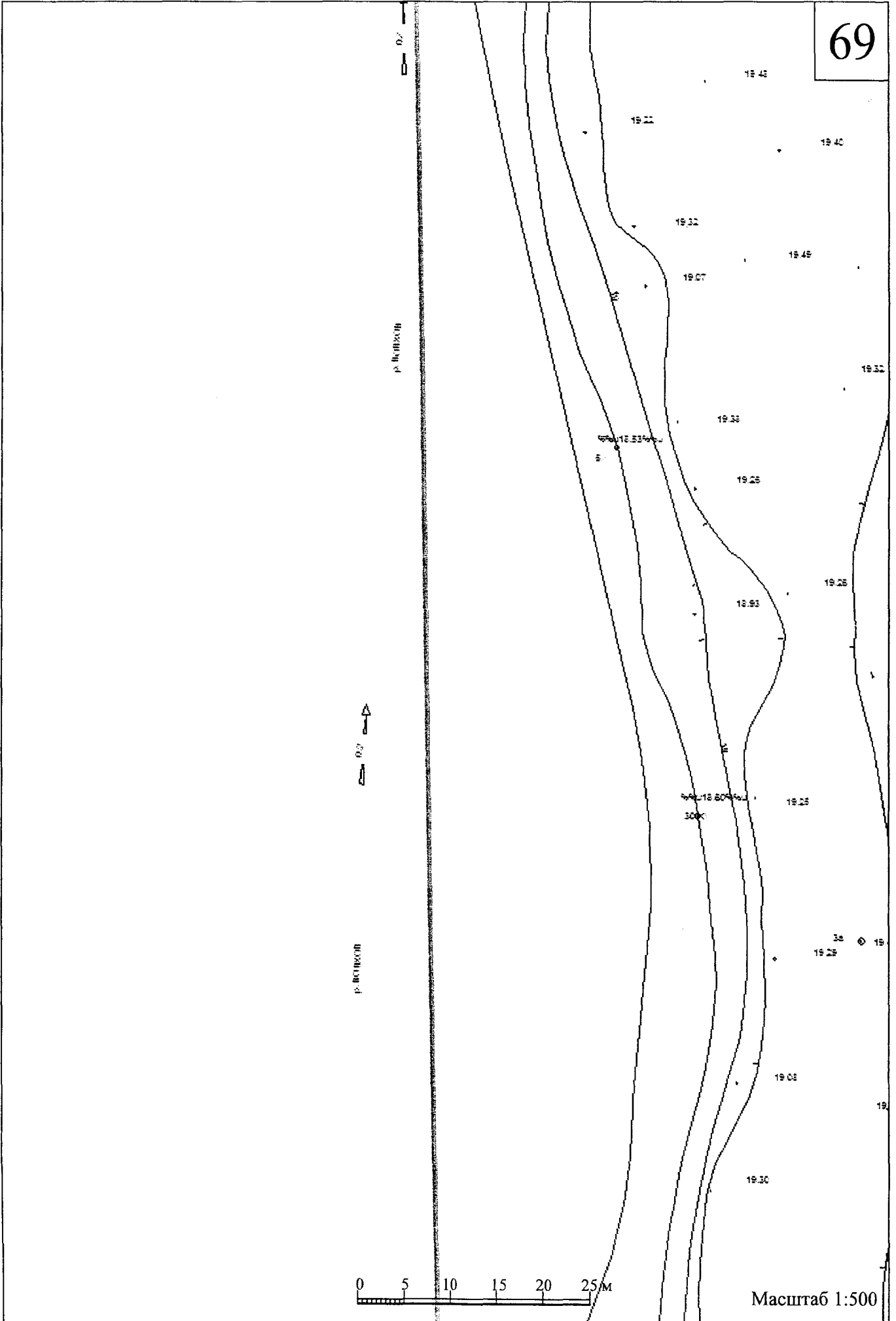
70

р.Ст

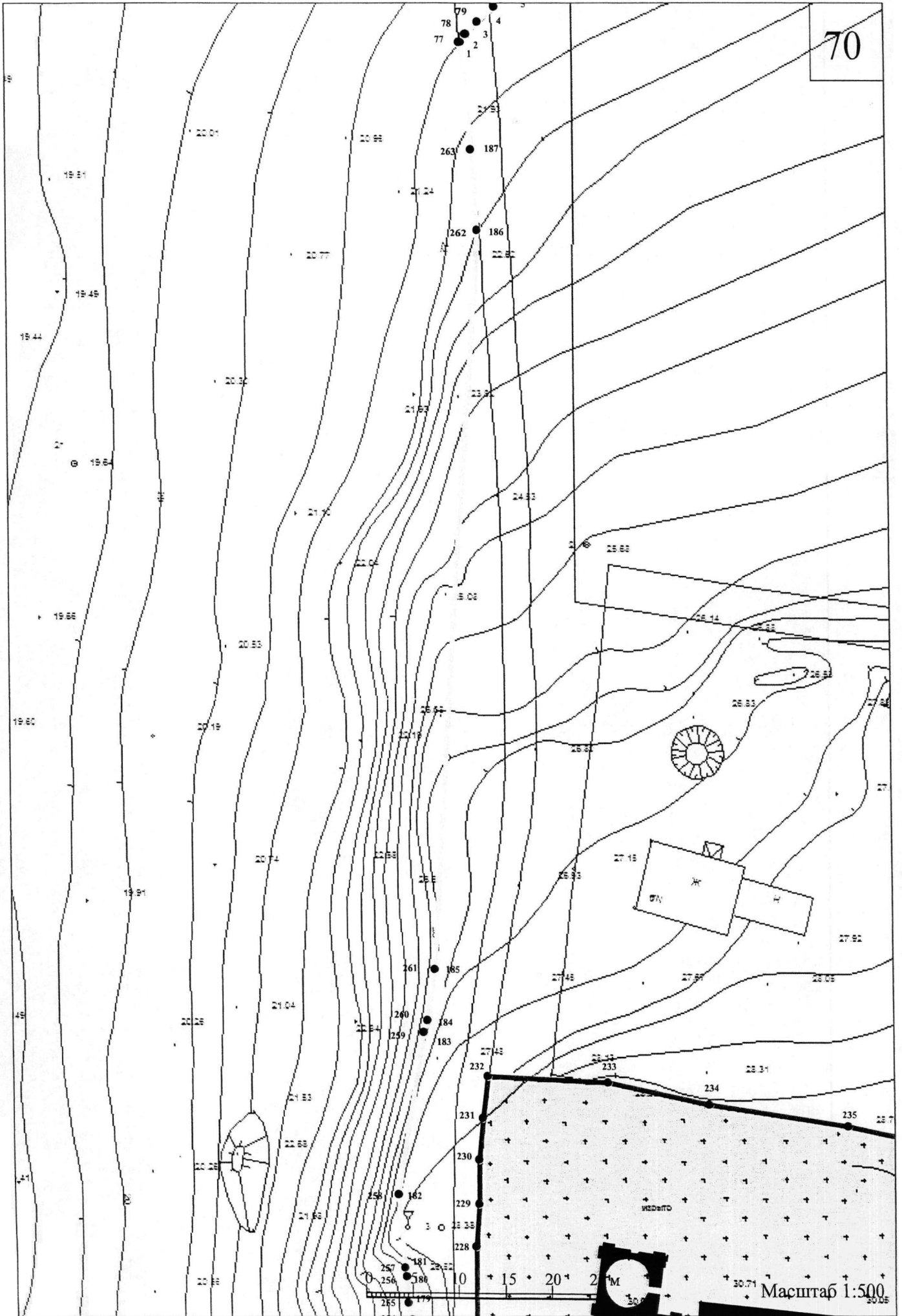


Масштаб 1:500


69



70



71



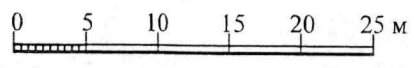

Масштаб 1:500

Участок 03



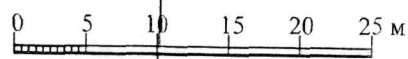
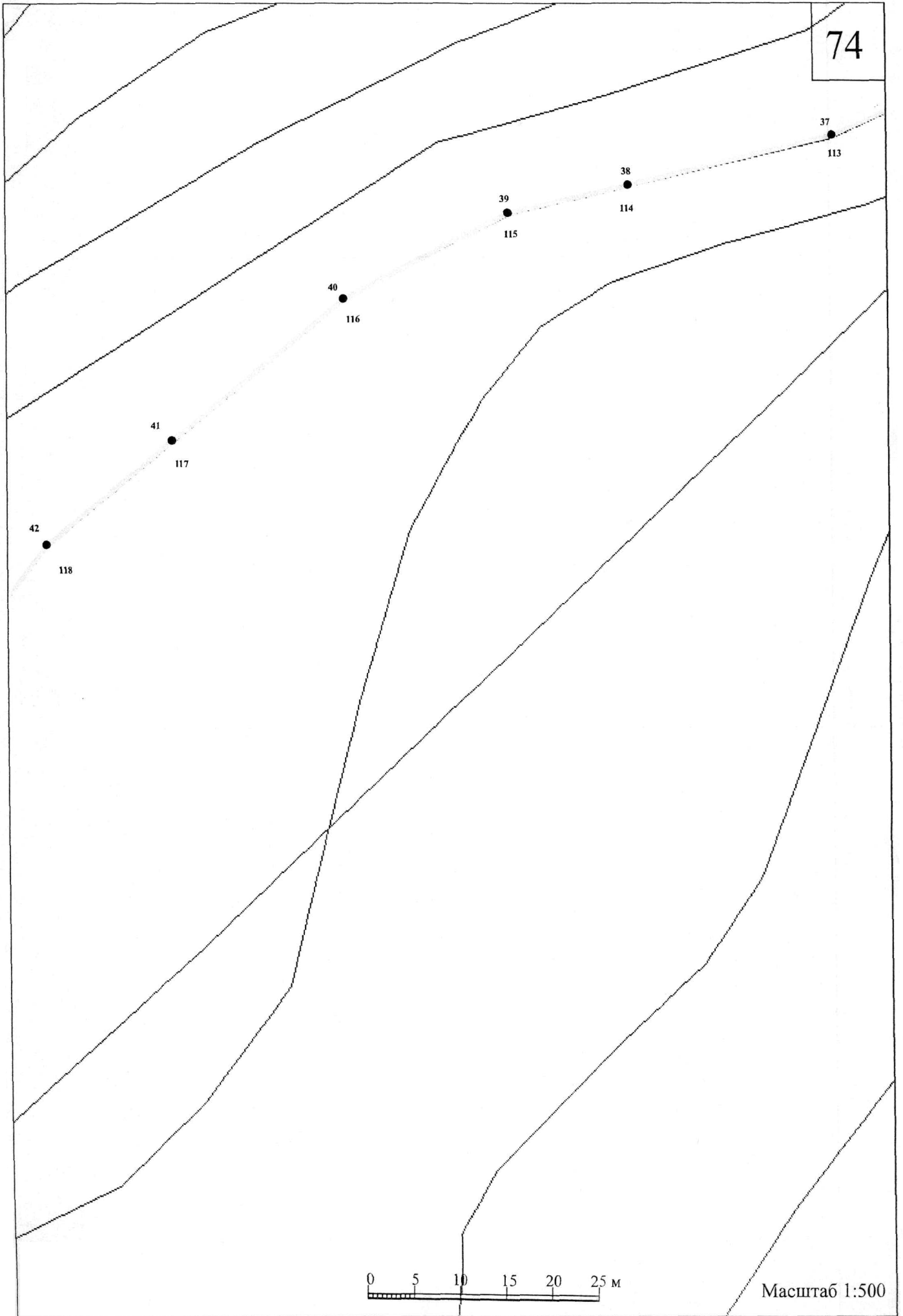
Масштаб 1:500

73




Масштаб 1:500

74




Масштаб 1:500



0 5 10 15 20 25 м

Масштаб 1:500

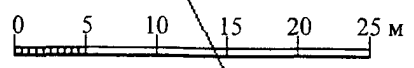
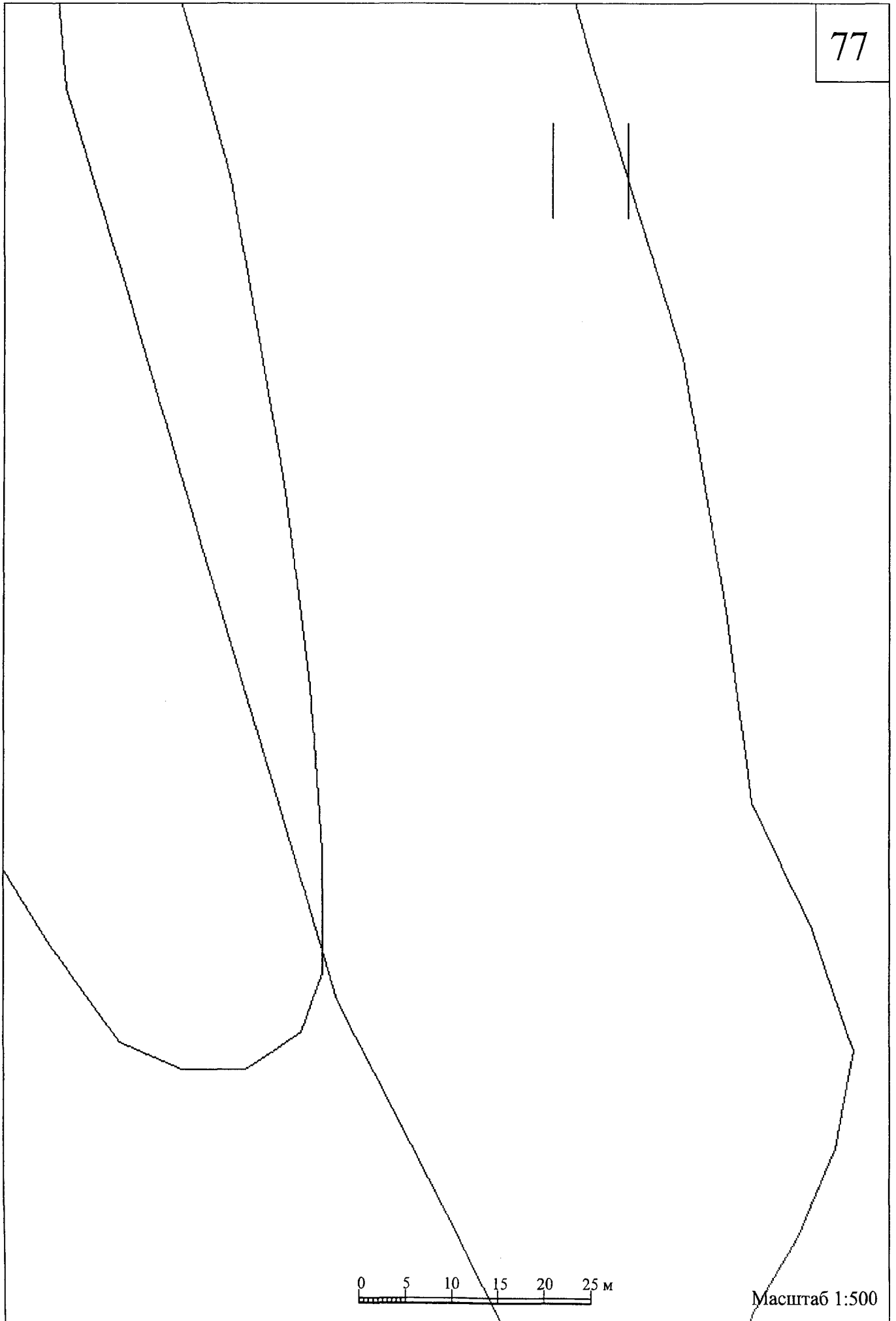
76



0 5 10 15 20 25 м

Мащитаб 1:500


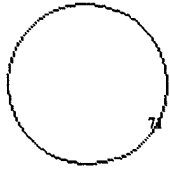
77



Масштаб 1:500

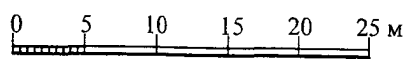
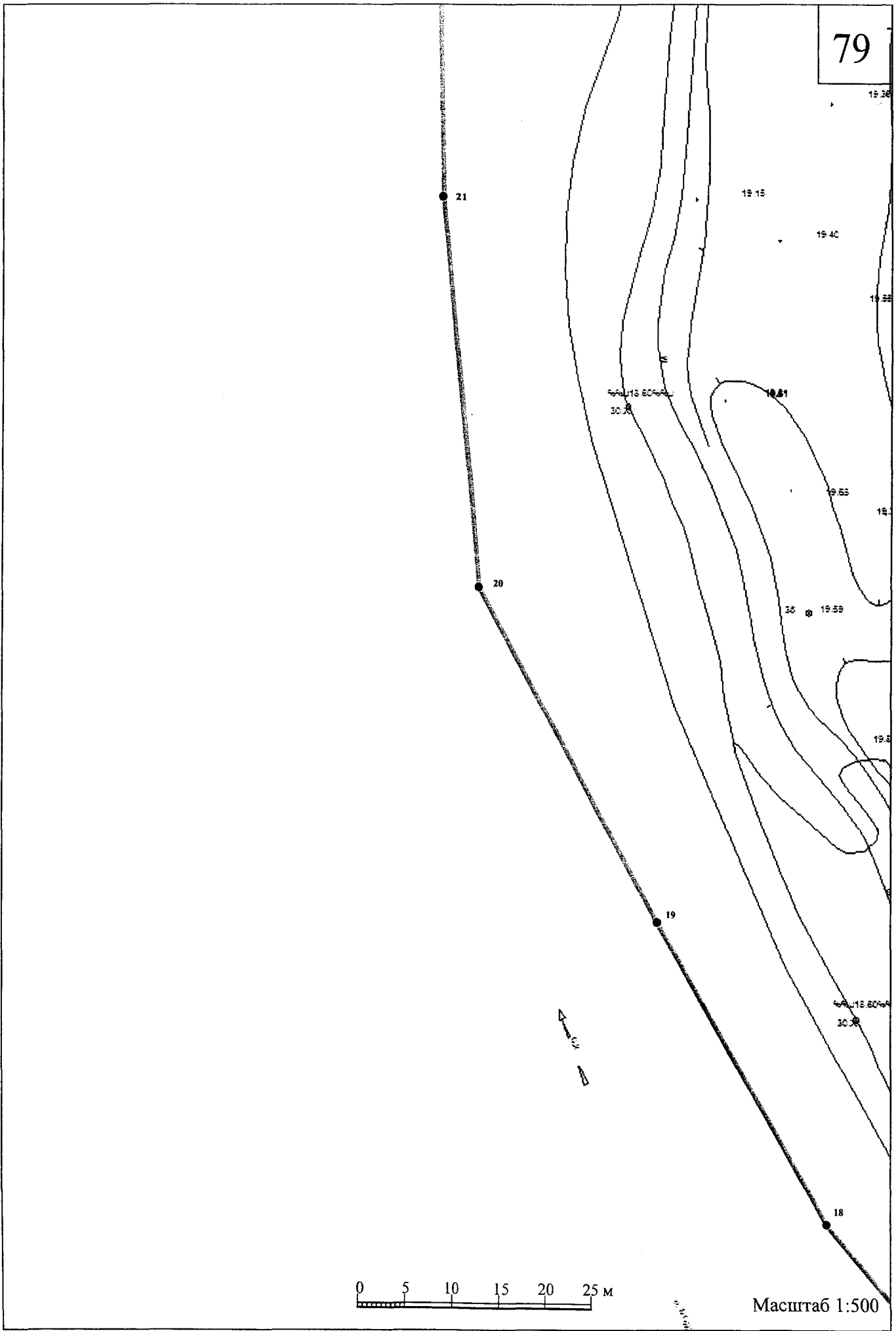
78

Лаская

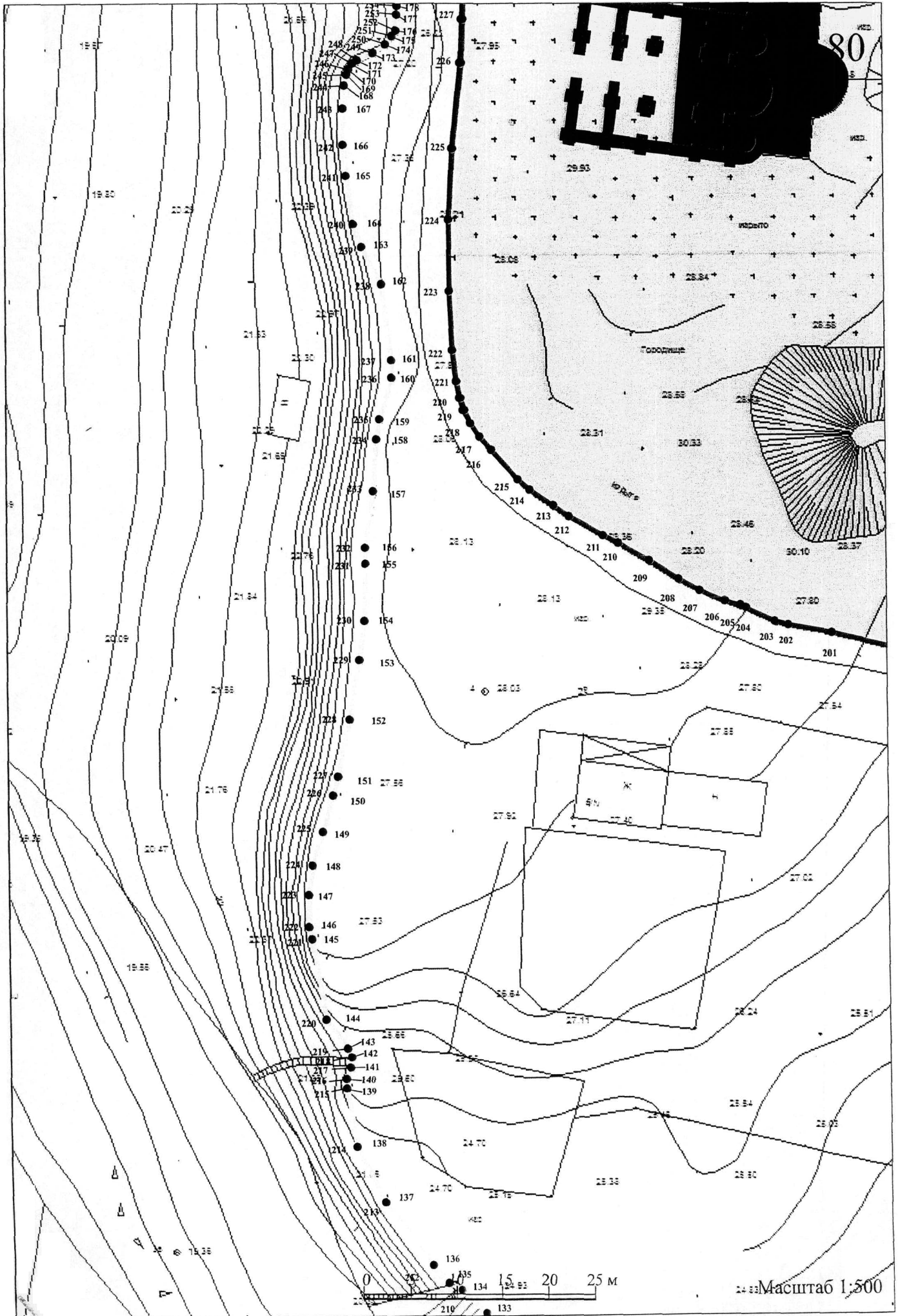


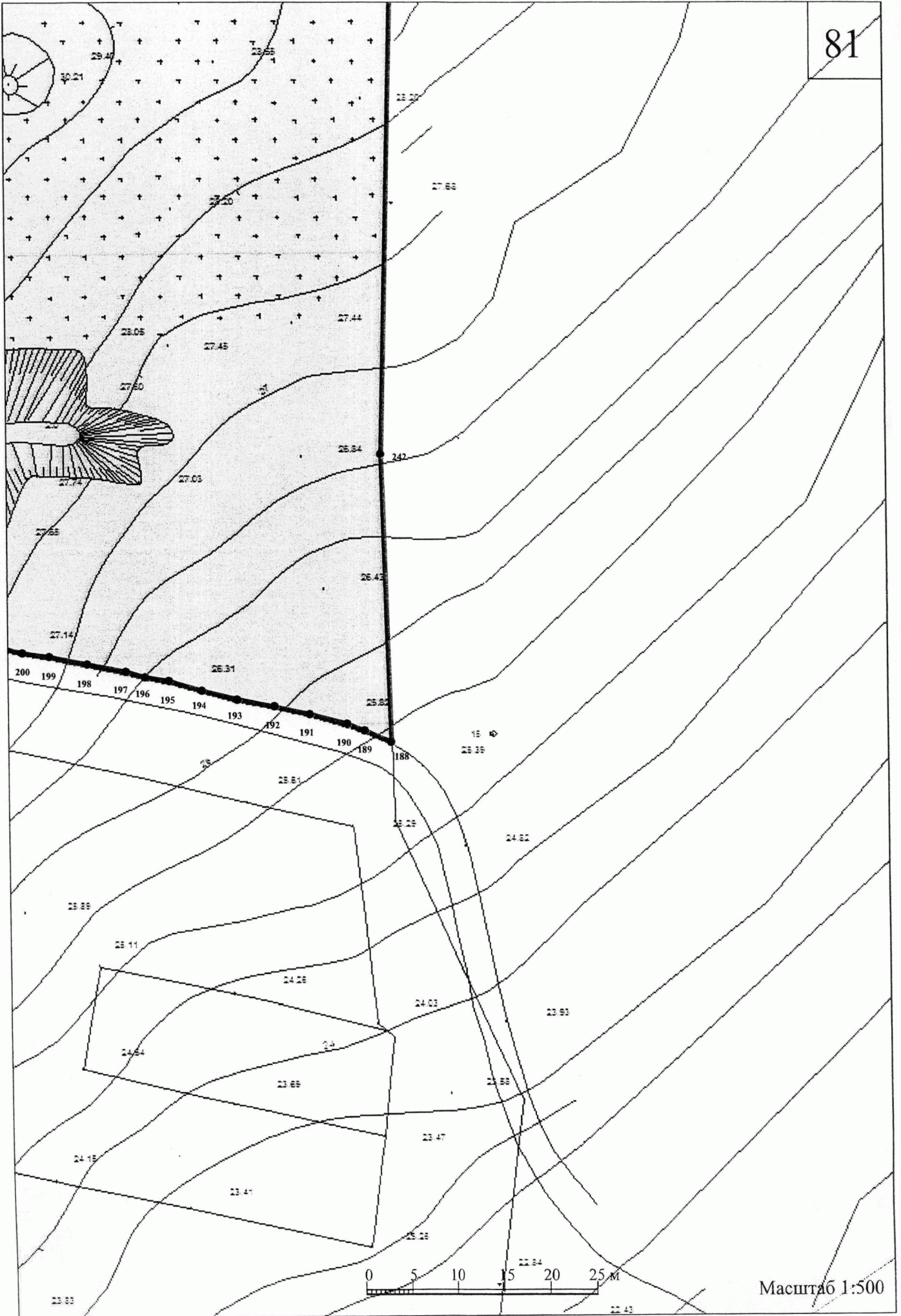
Мащтаб 1:500


79



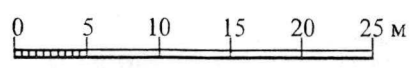

Масштаб 1:500









Масштаб 1:500



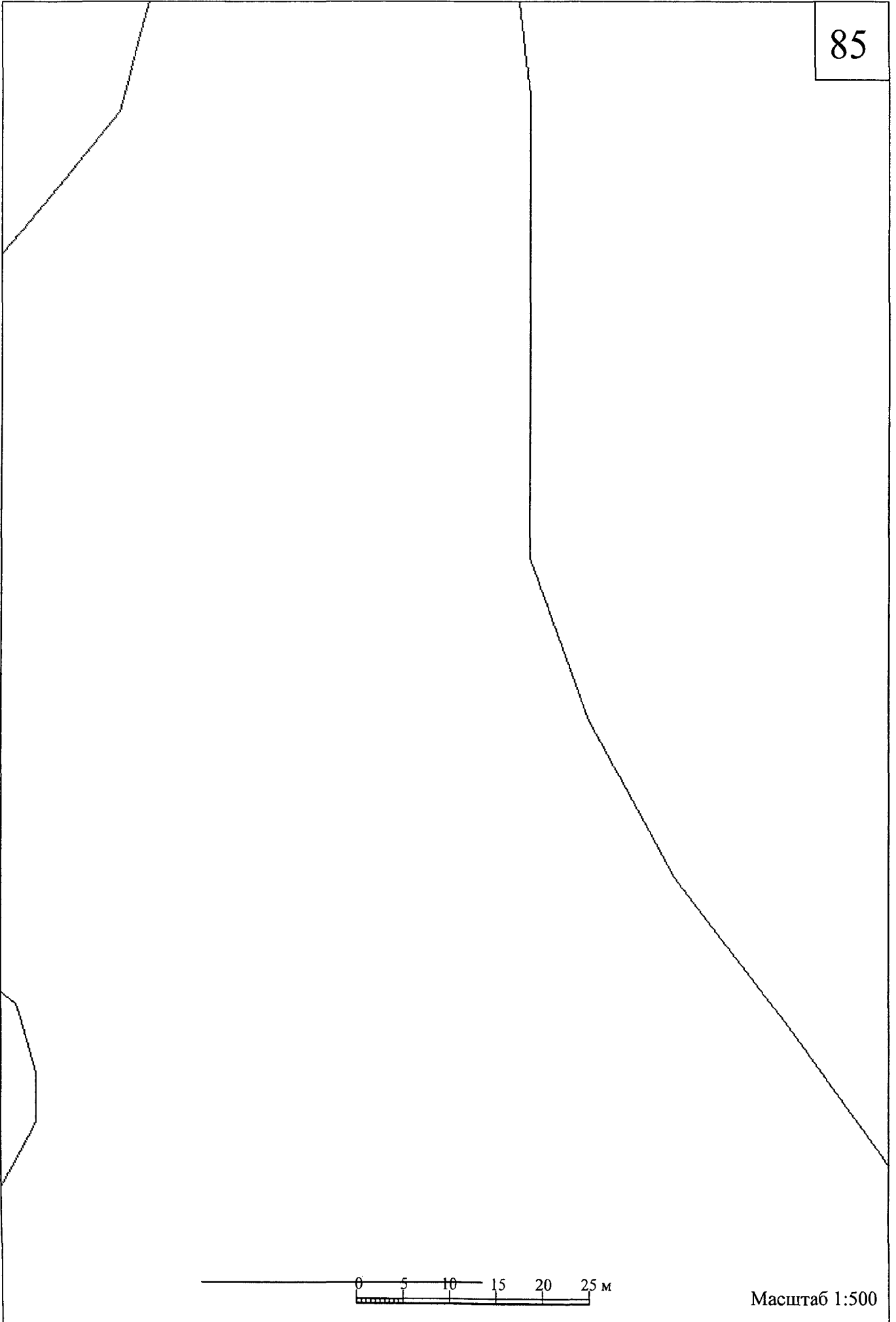
Масштаб 1:500

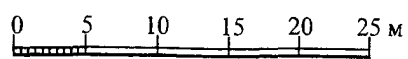
84



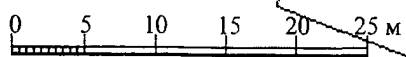
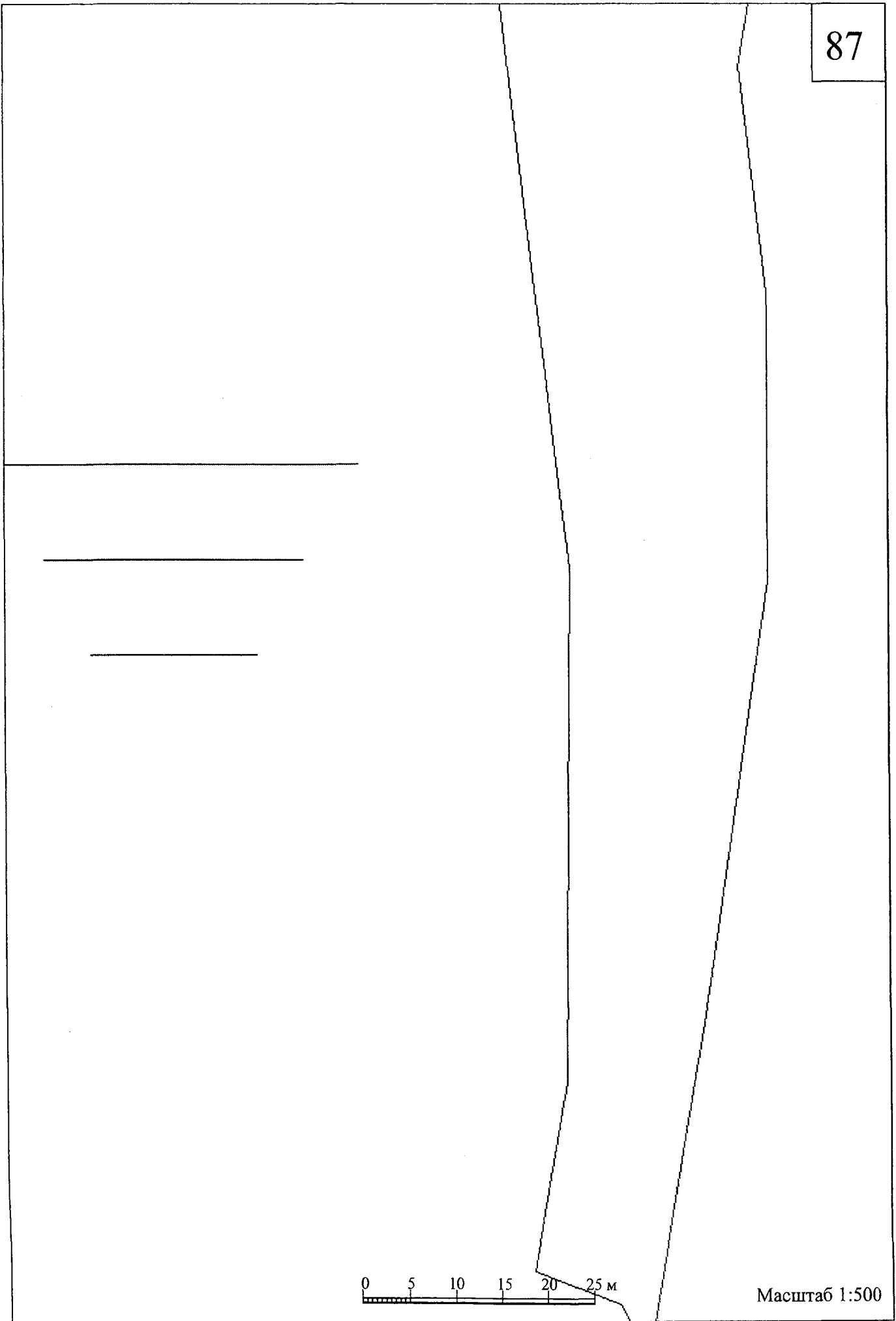
Масштаб 1:500

85


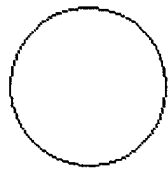





87



Масштаб 1:500

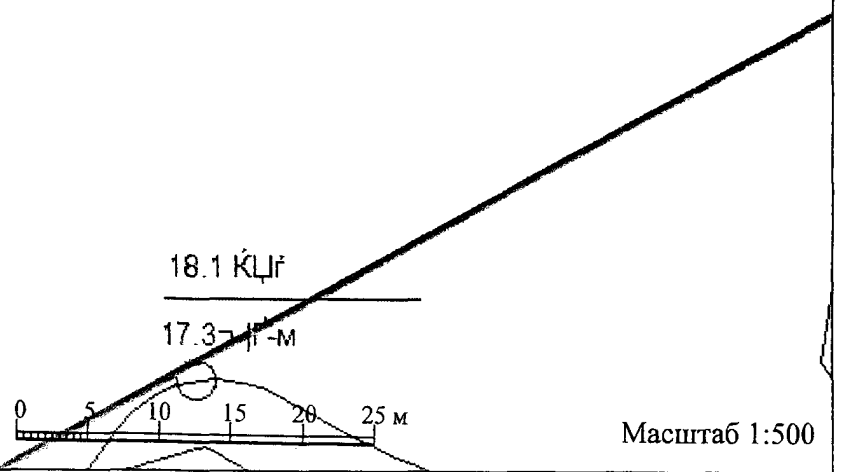


72

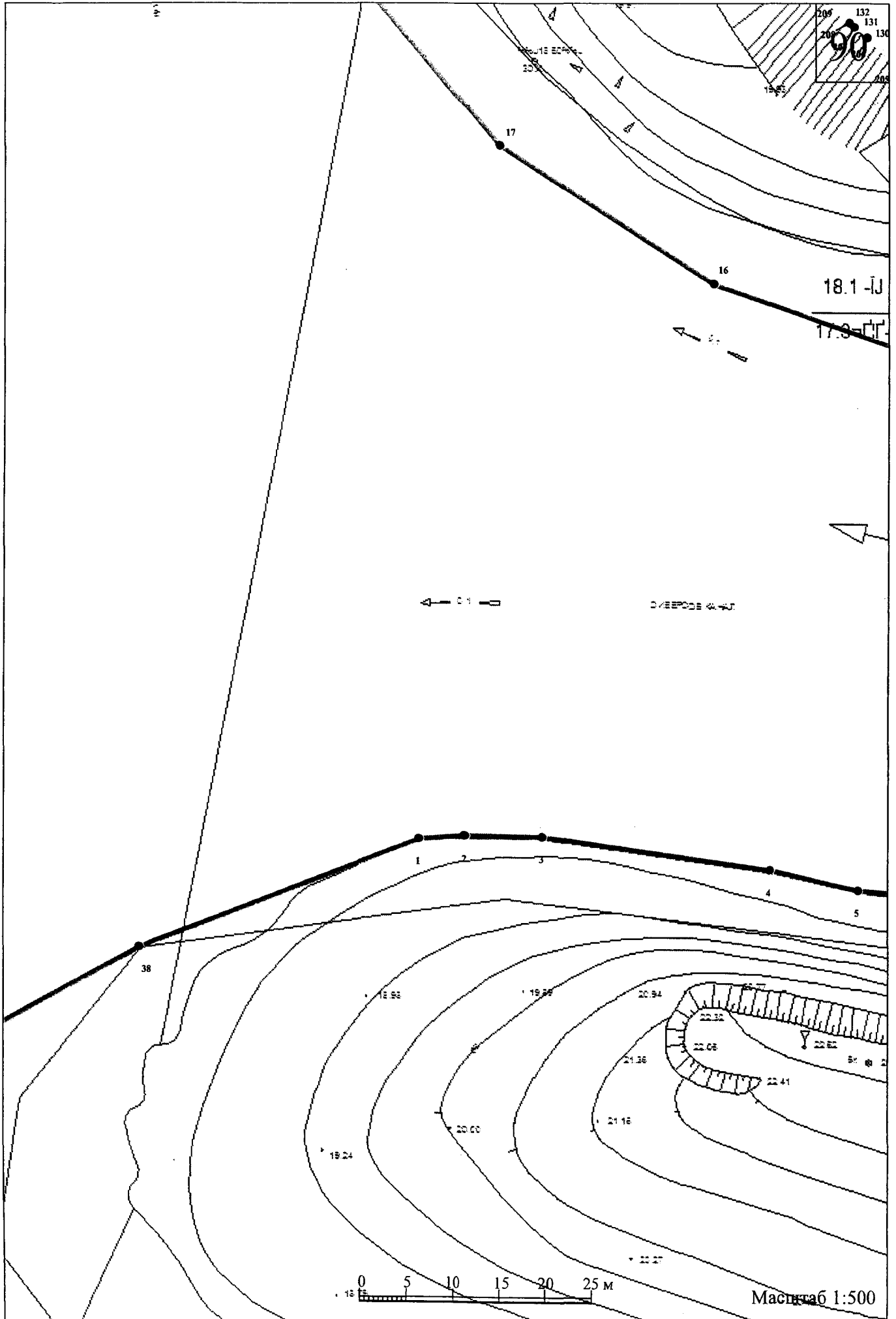


Масштаб 1:500

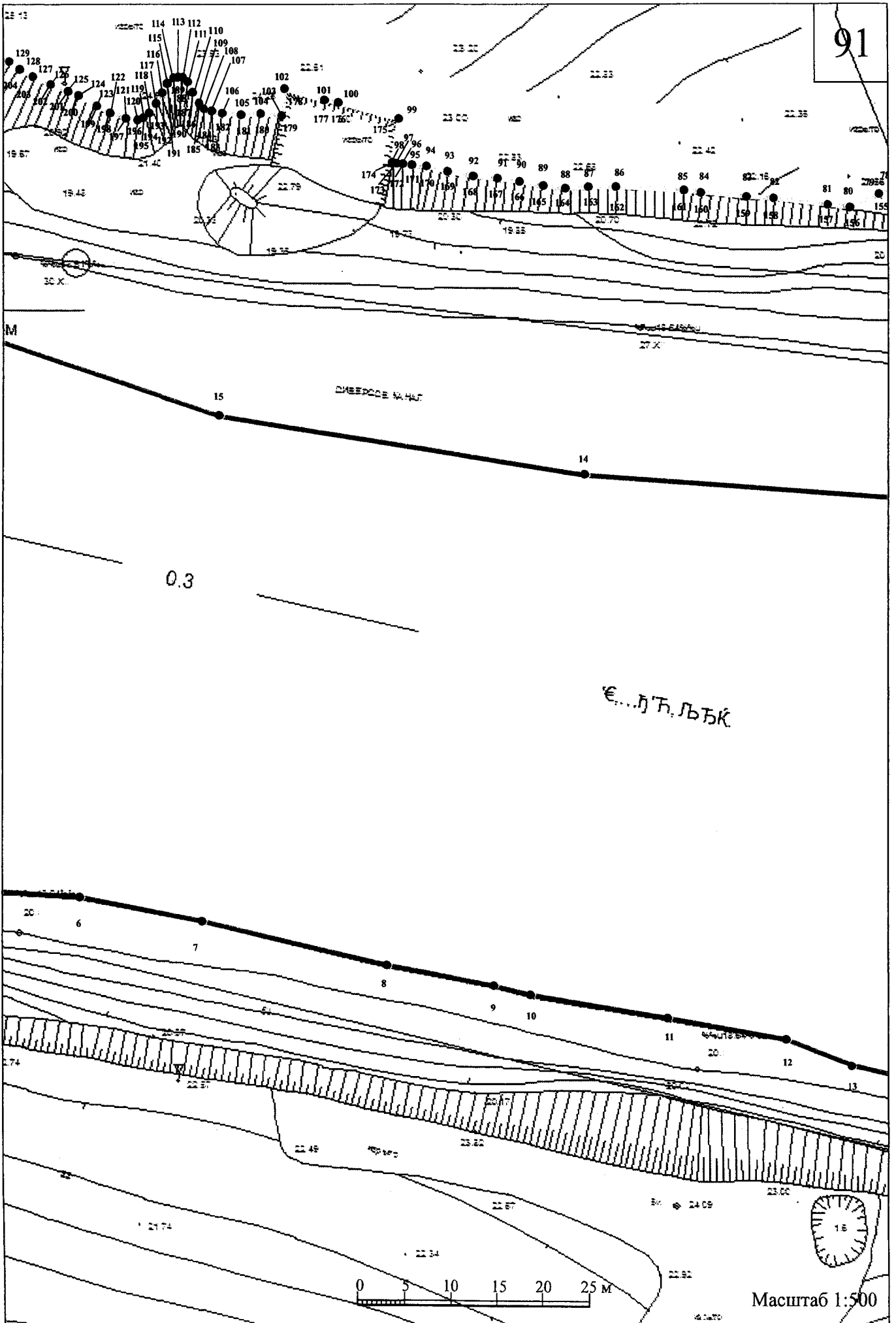
73

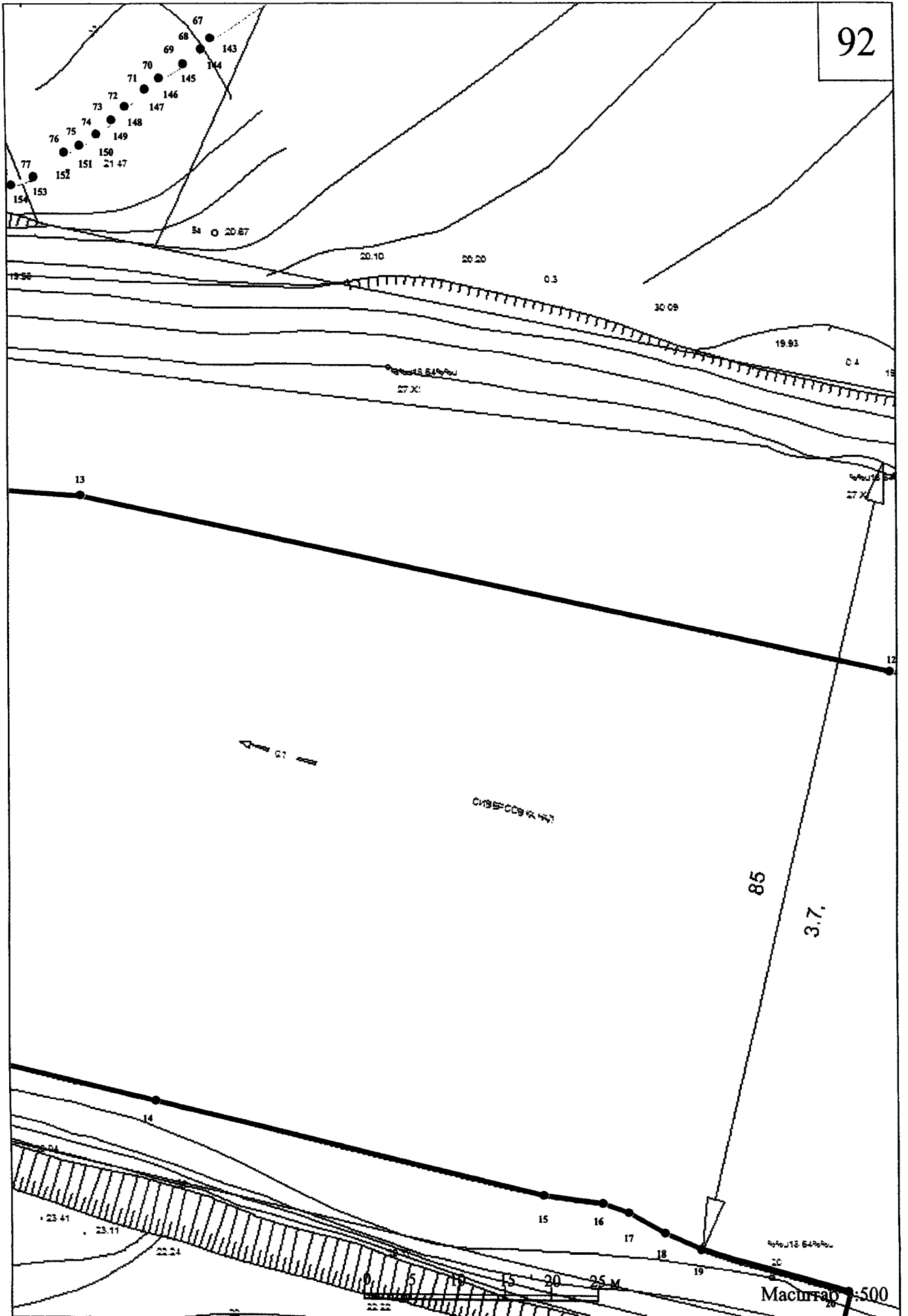


Масштаб 1:500

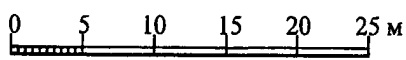
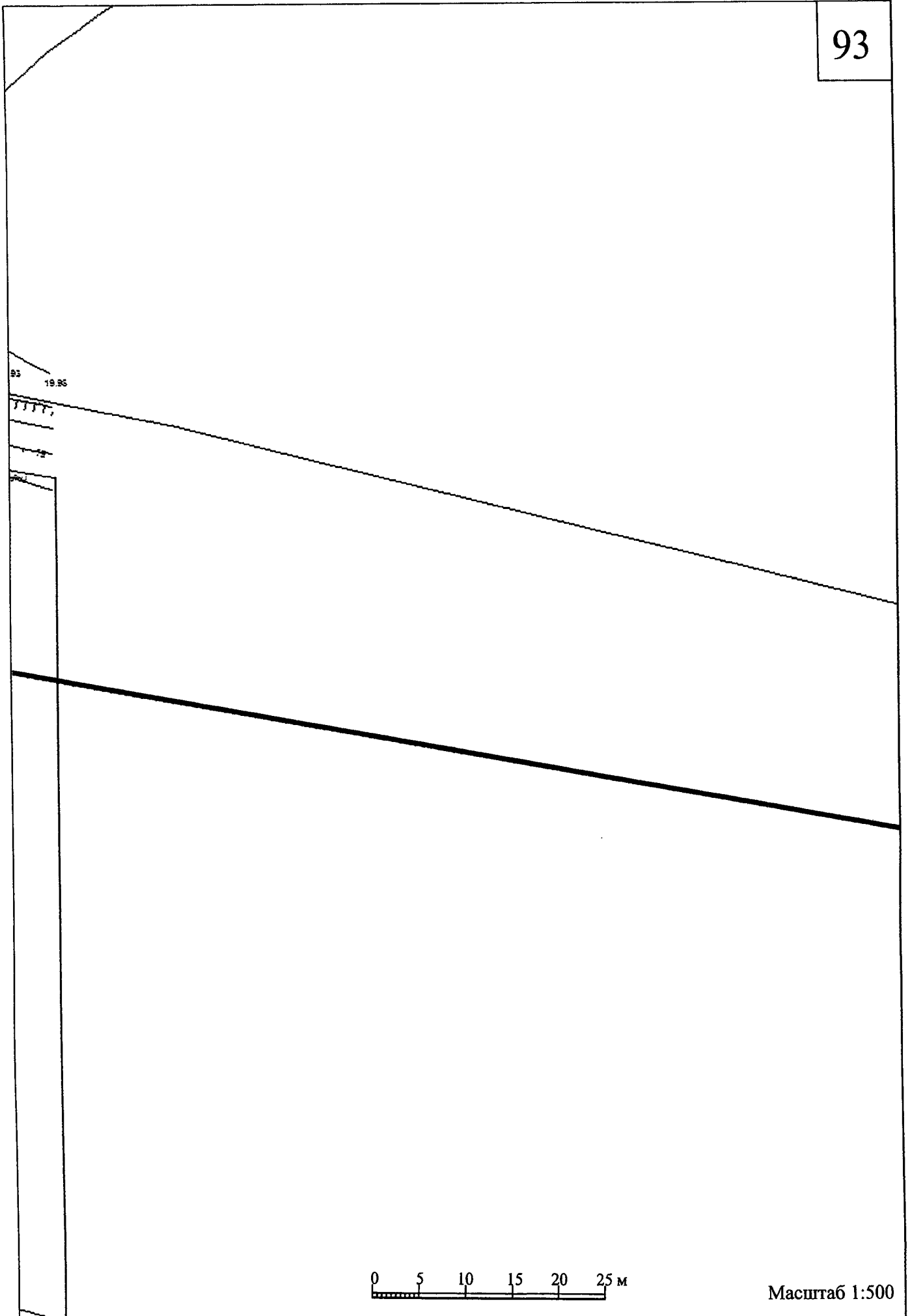


Масштаб 1:500


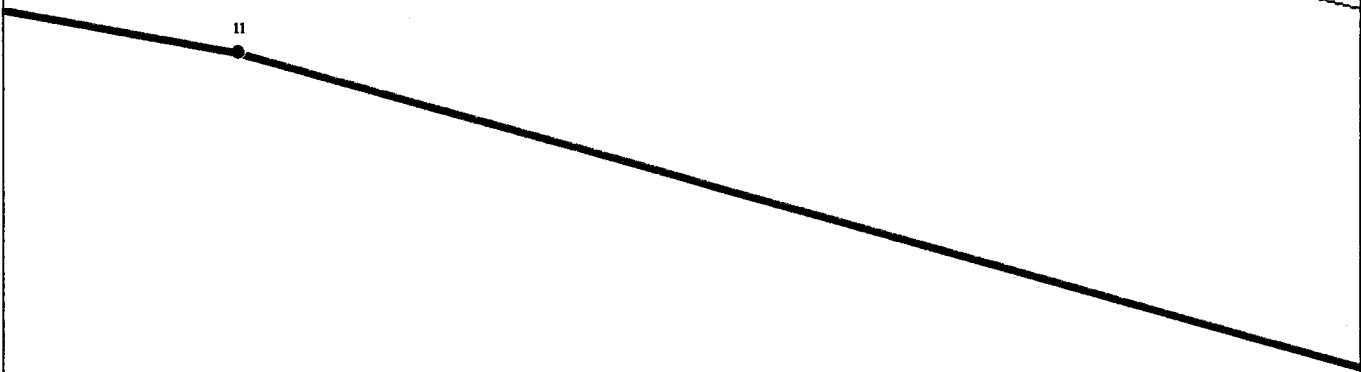




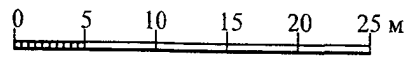
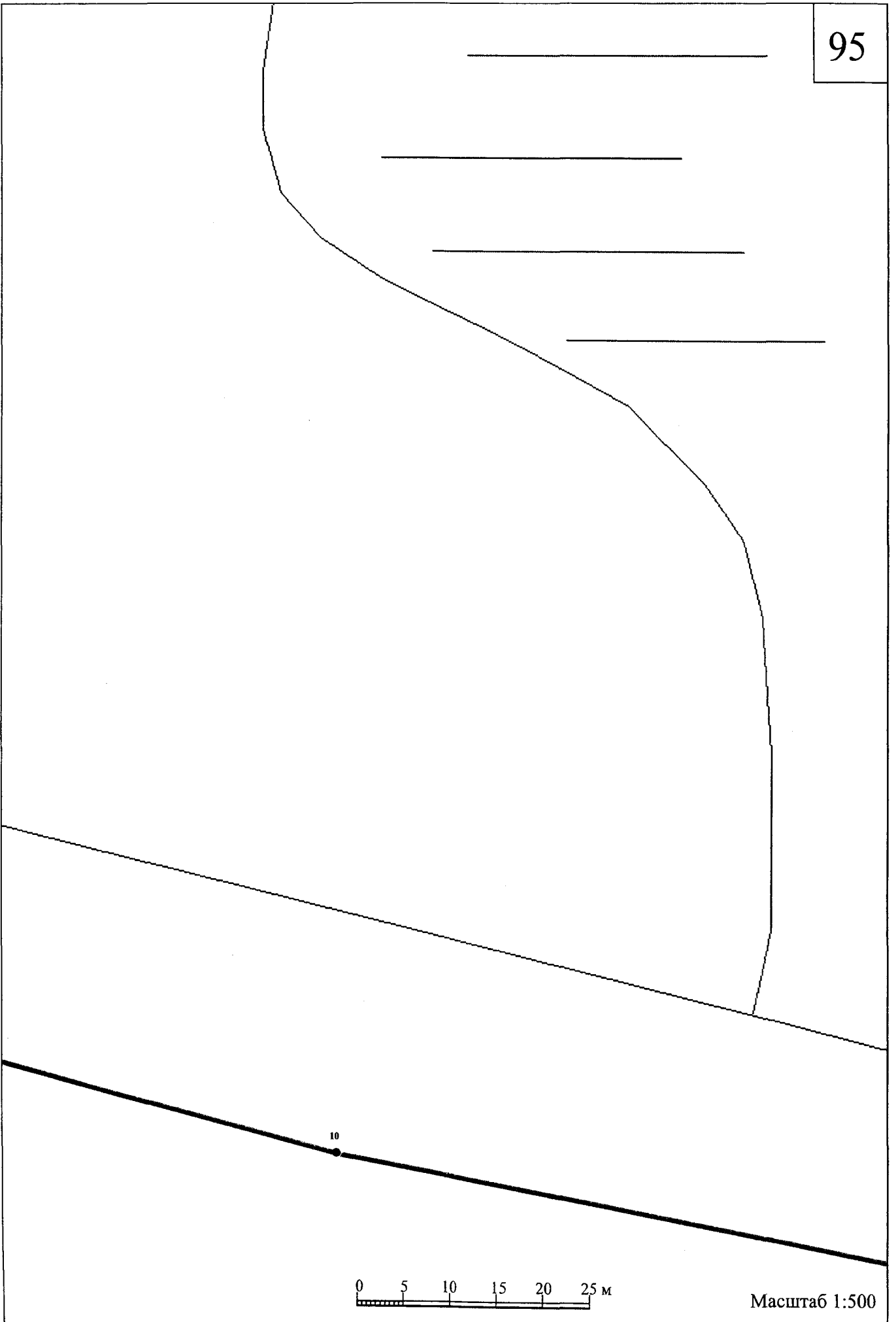
93



Масштаб 1:500




Масштаб 1:500





Масштаб 1:500

96

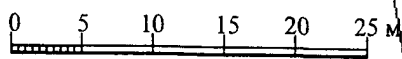
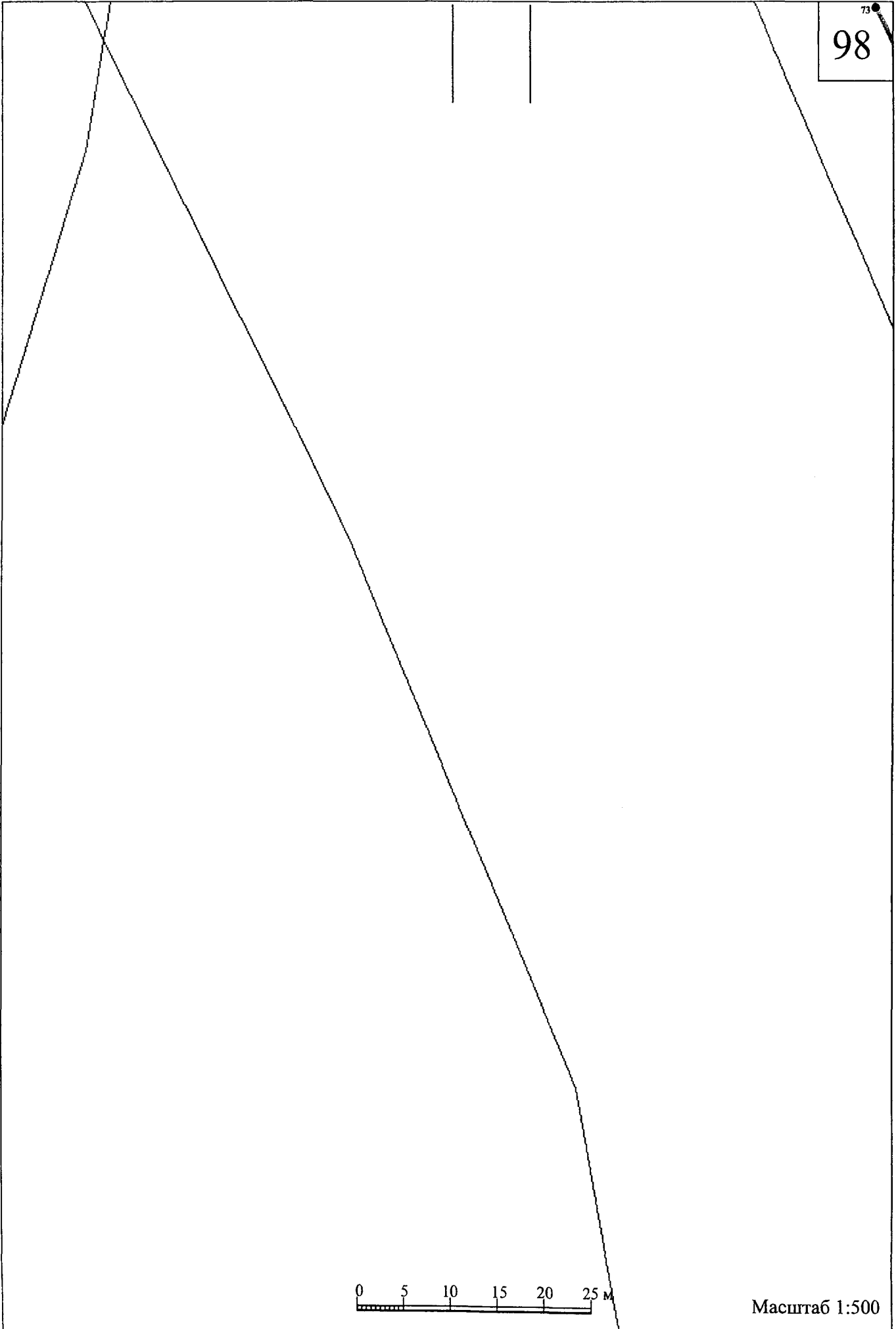


Масштаб 1:500



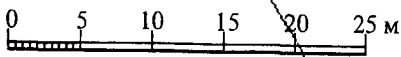
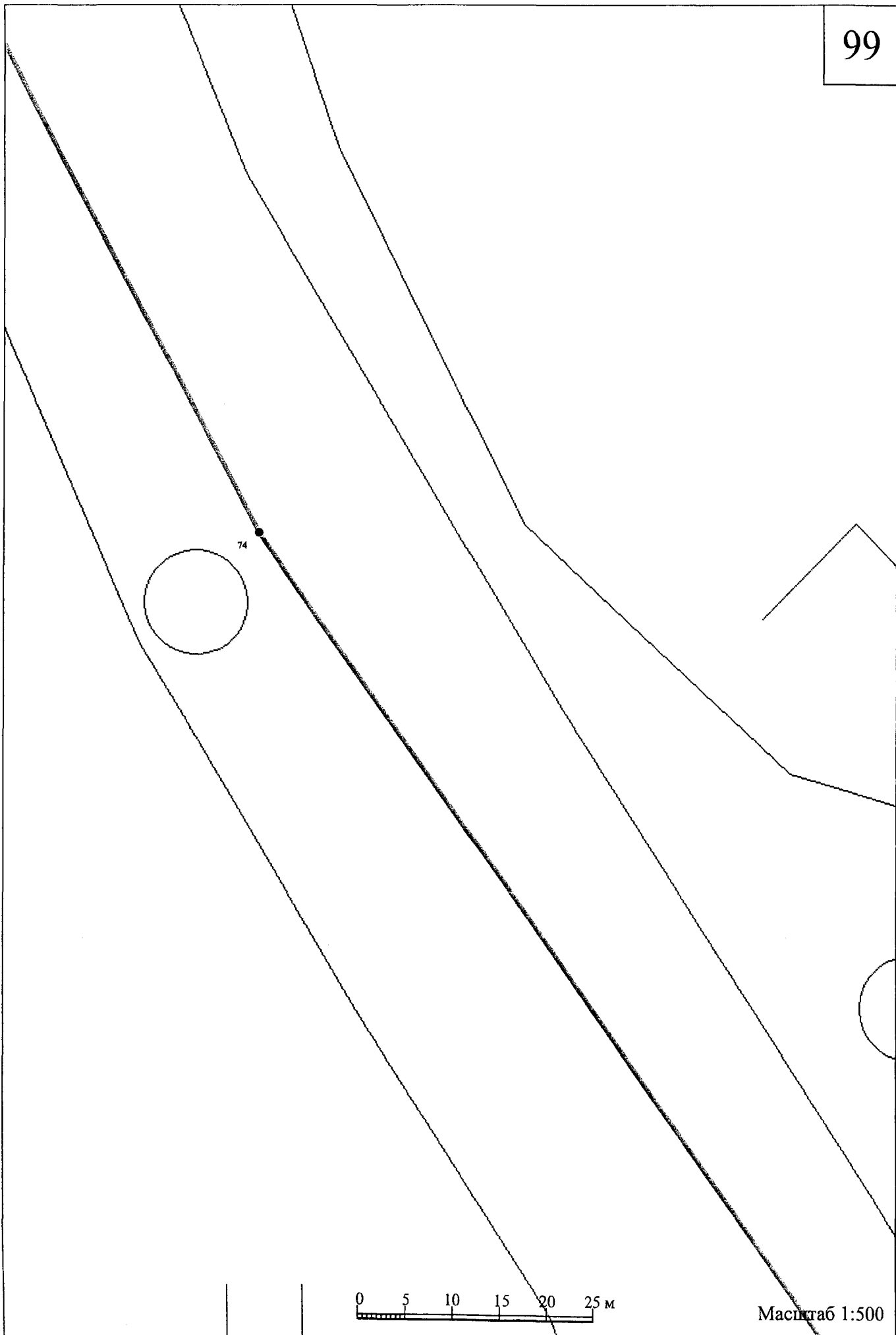
Масштаб 1:500

73
98



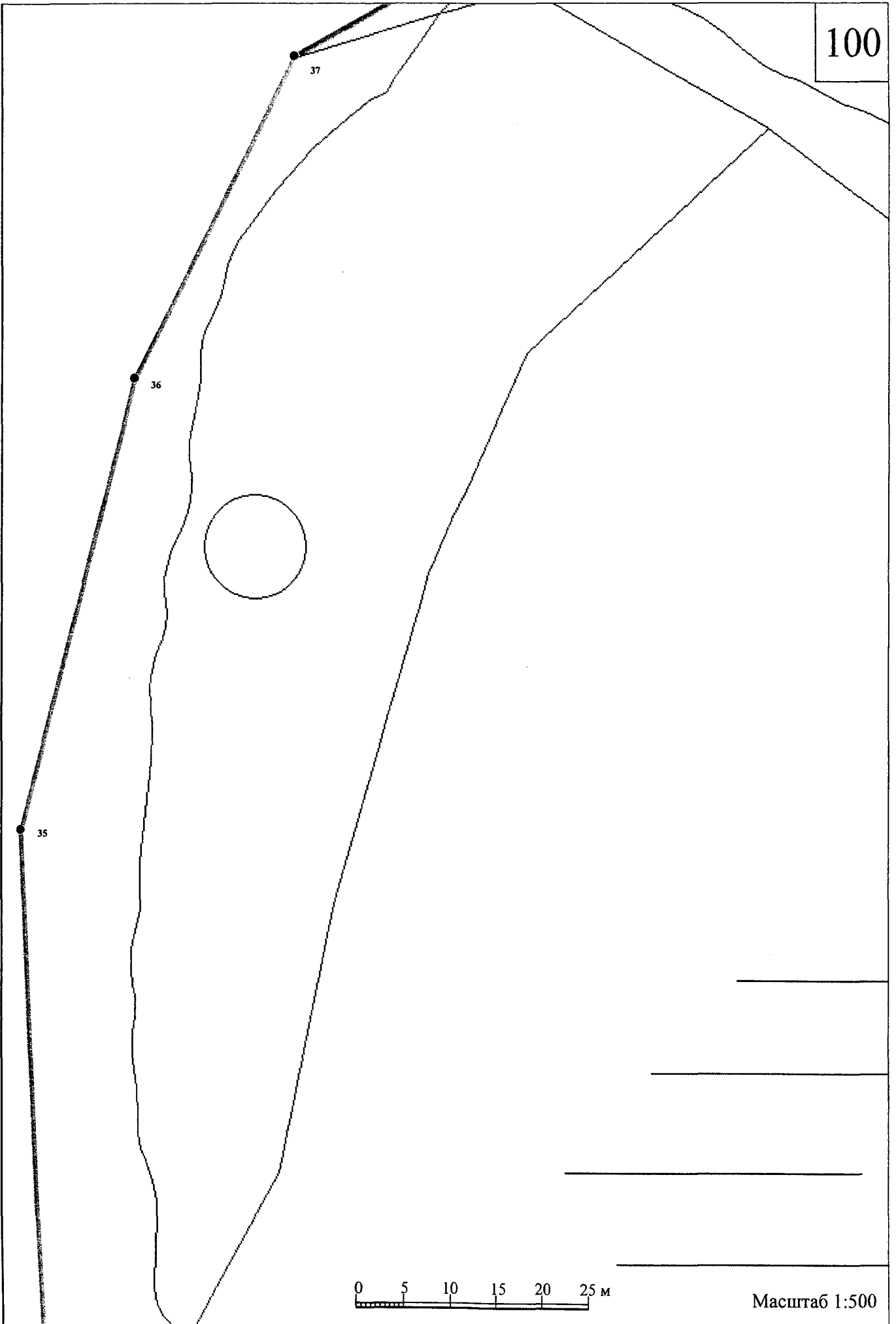
Масштаб 1:500

99



Масштаб 1:500

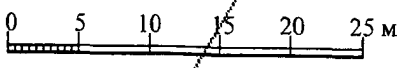
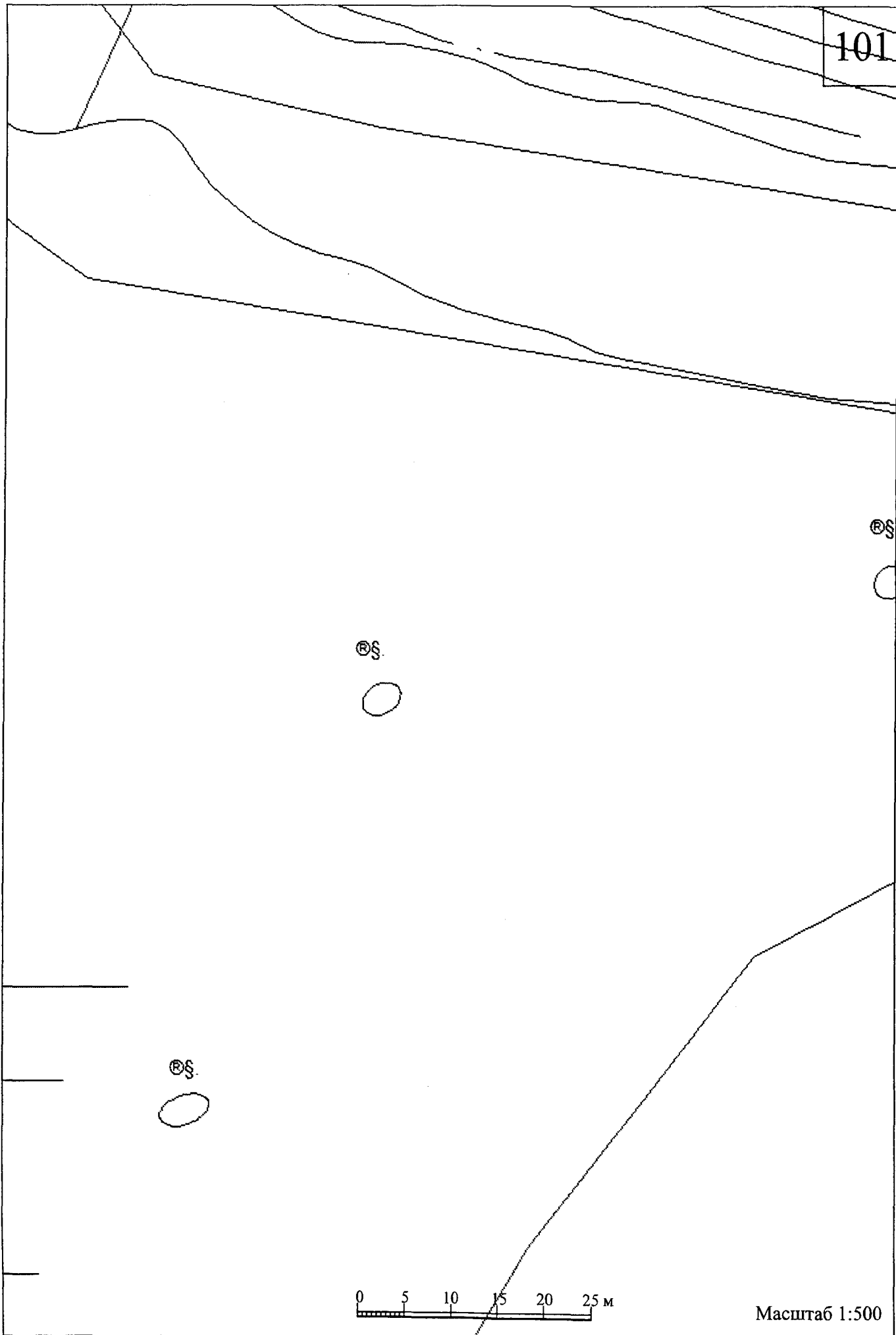
100



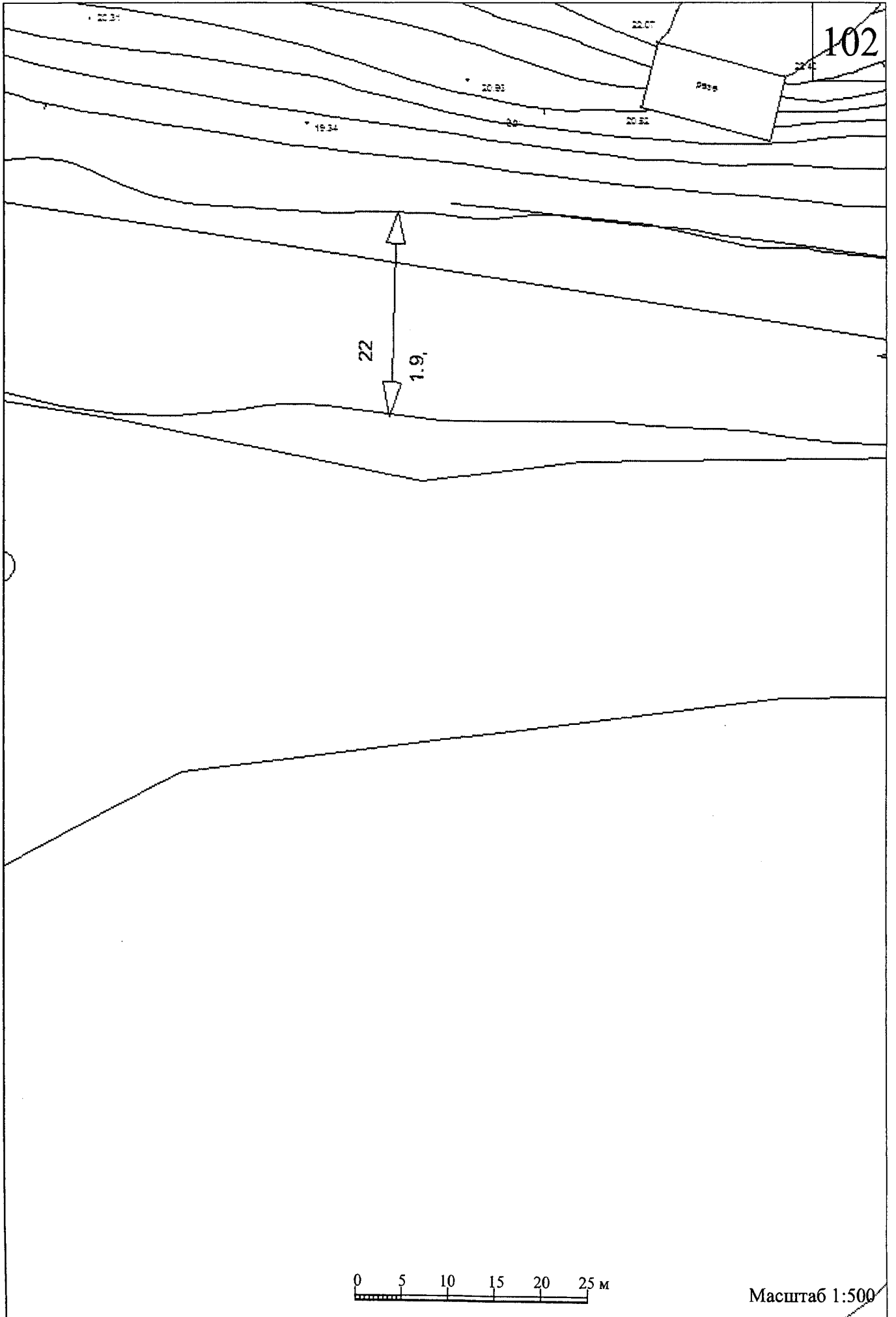
0 5 10 15 20 25 M

Мащтаб 1:500

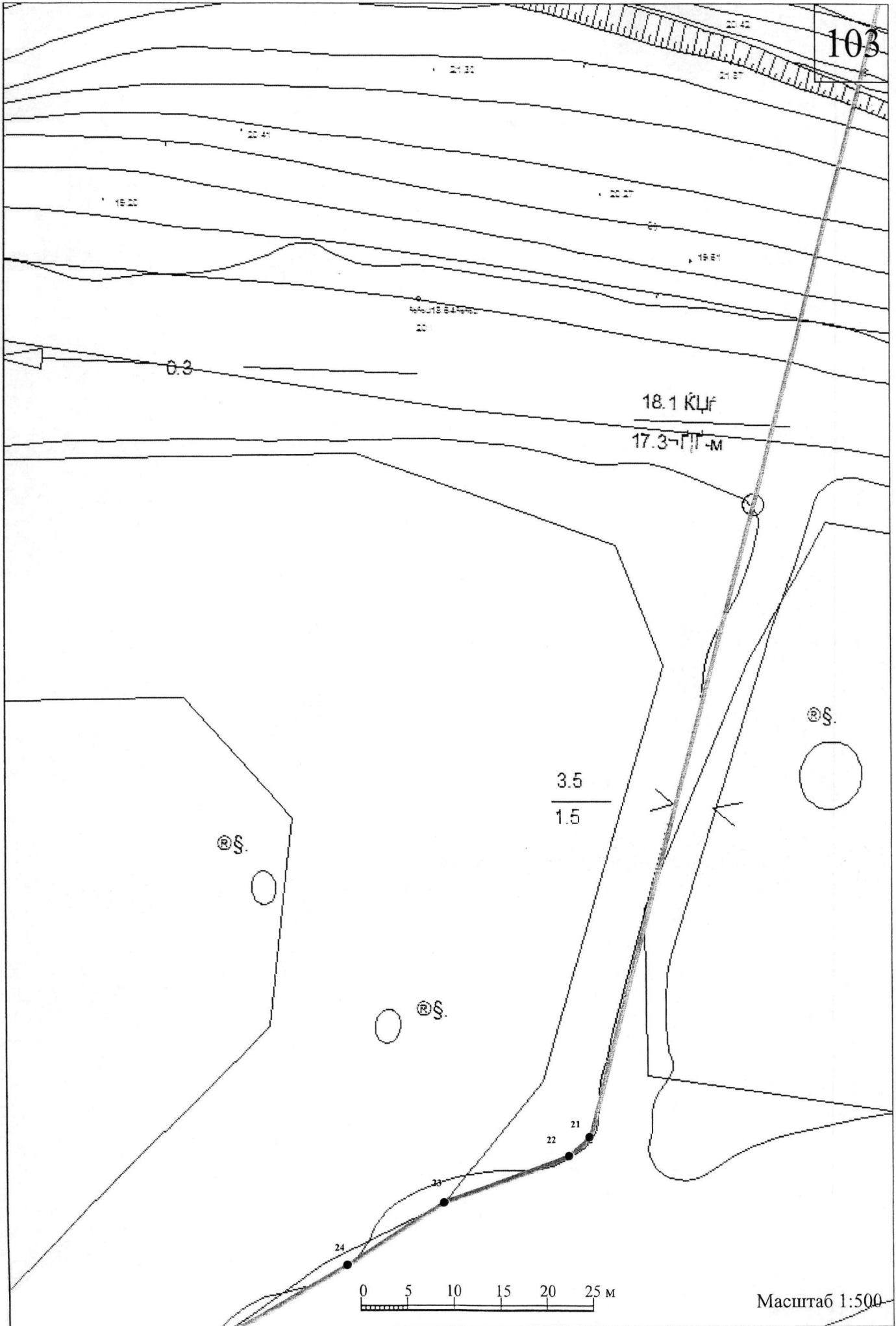
101



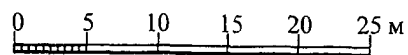

Масштаб 1:500



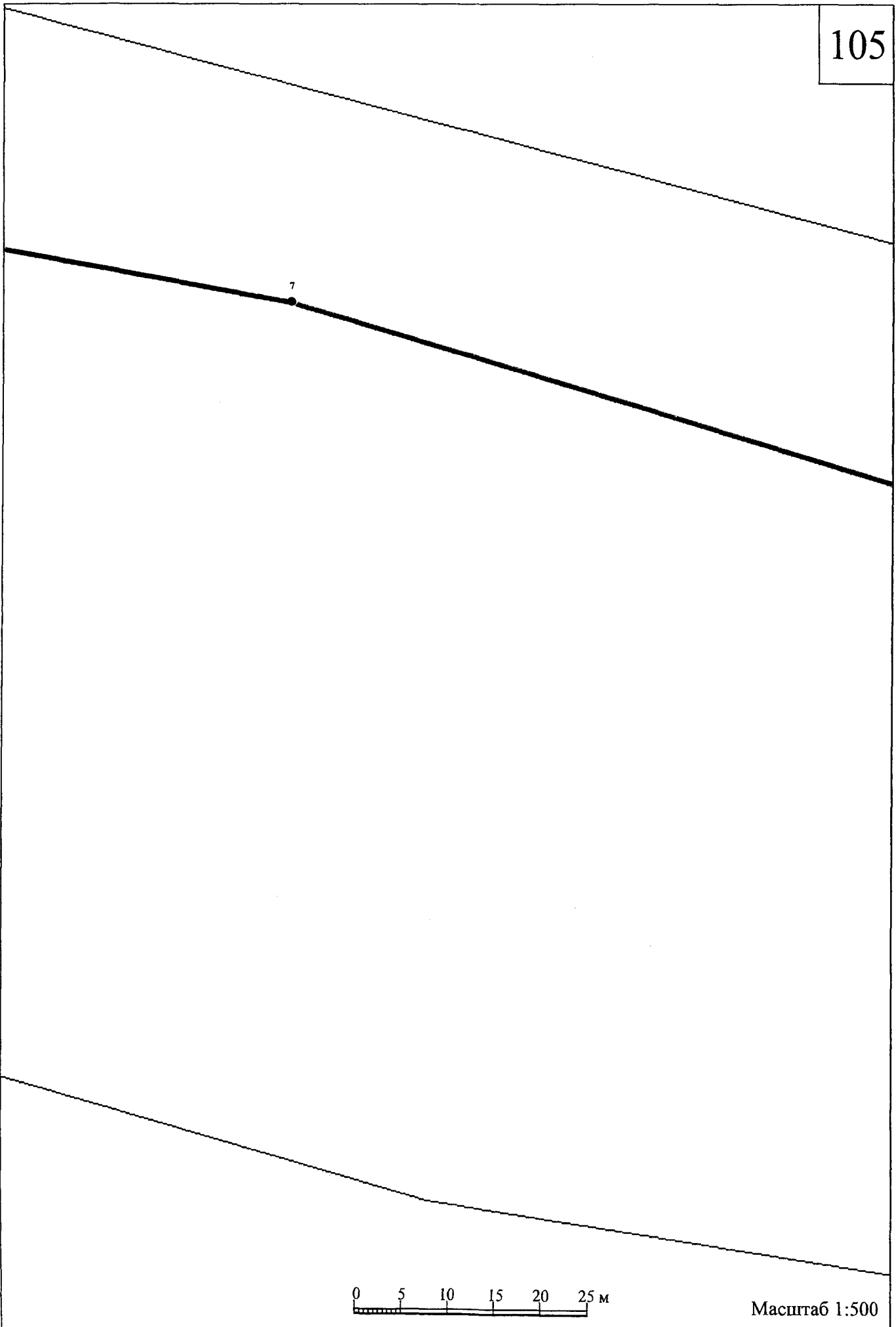
103



Масштаб 1:500


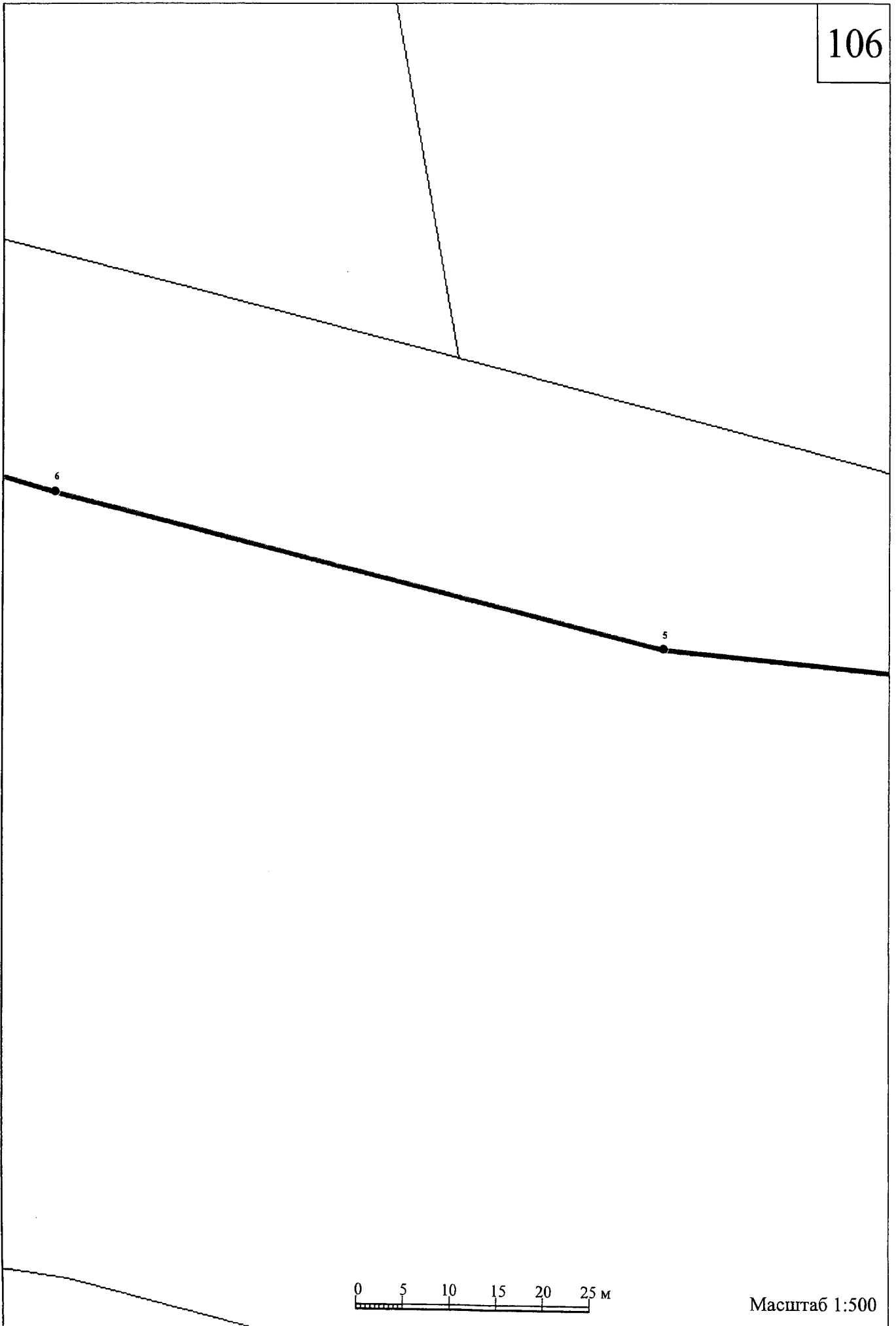


Масштаб 1:500




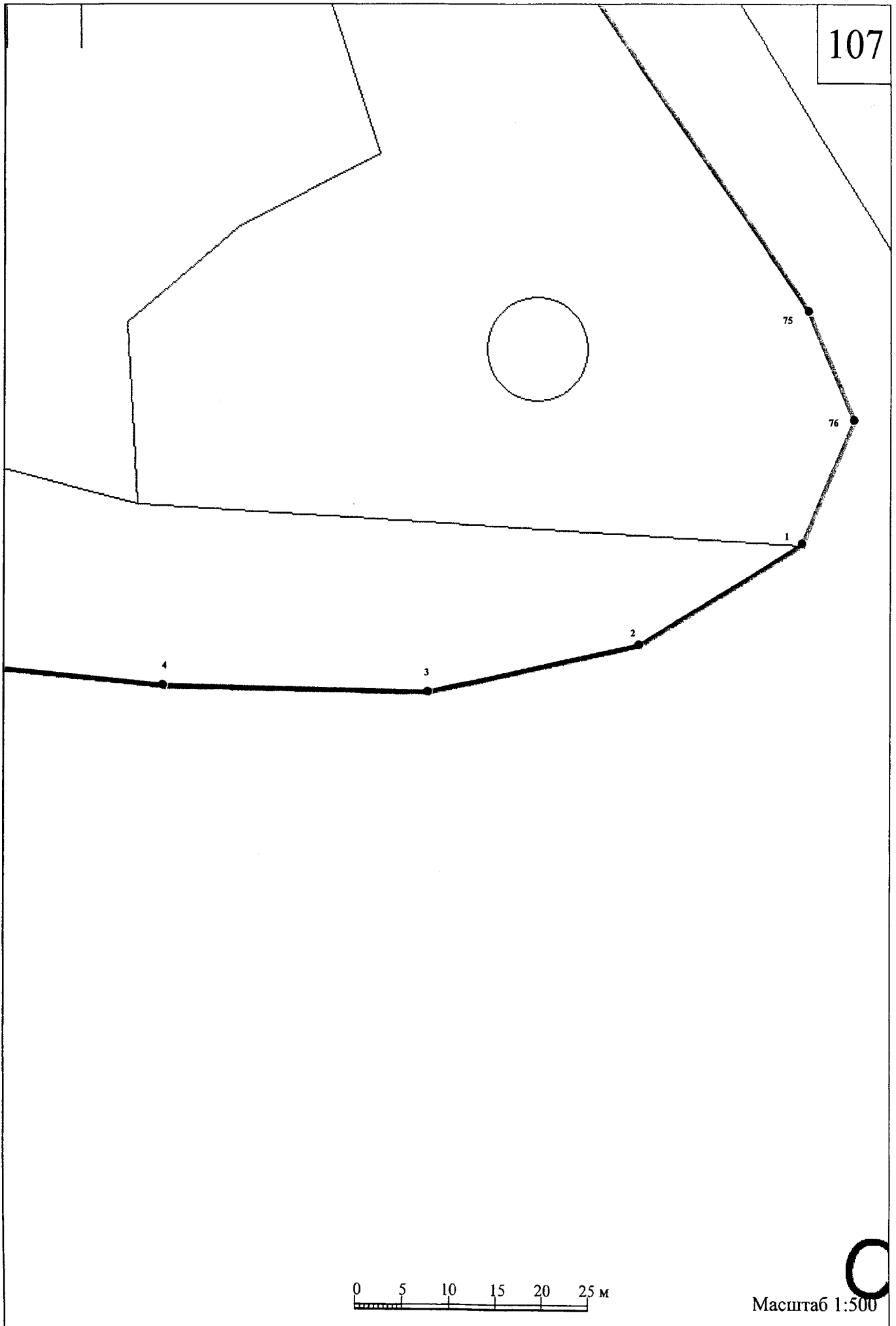
0 5 10 15 20 25 м

Масштаб 1:500

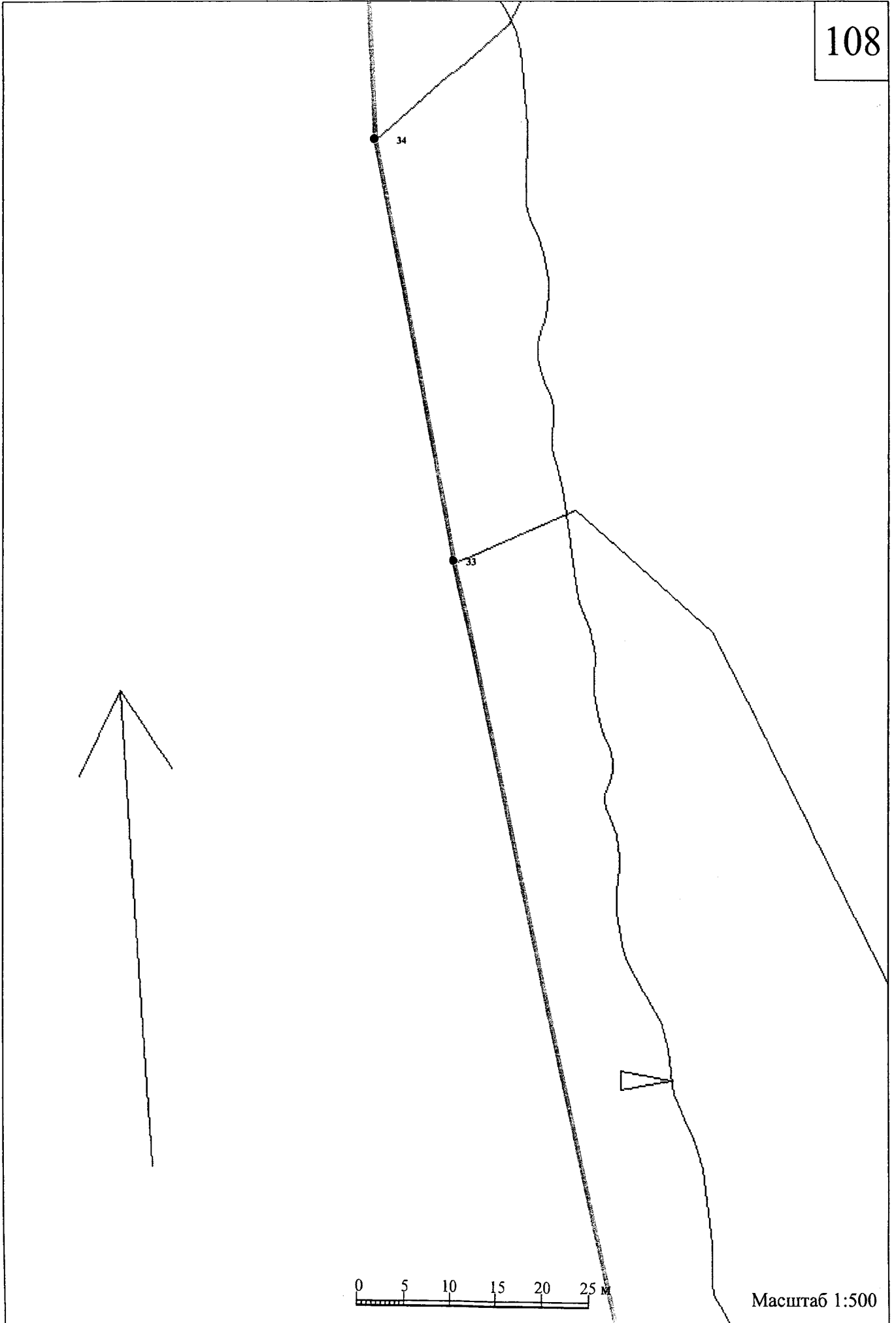


Масштаб 1:500

107



Мащтаб 1:500

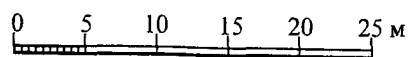


0 5 10 15 20 25 M

Масштаб 1:500


109

Участок ЗОЛ-2




Масштаб 1:500


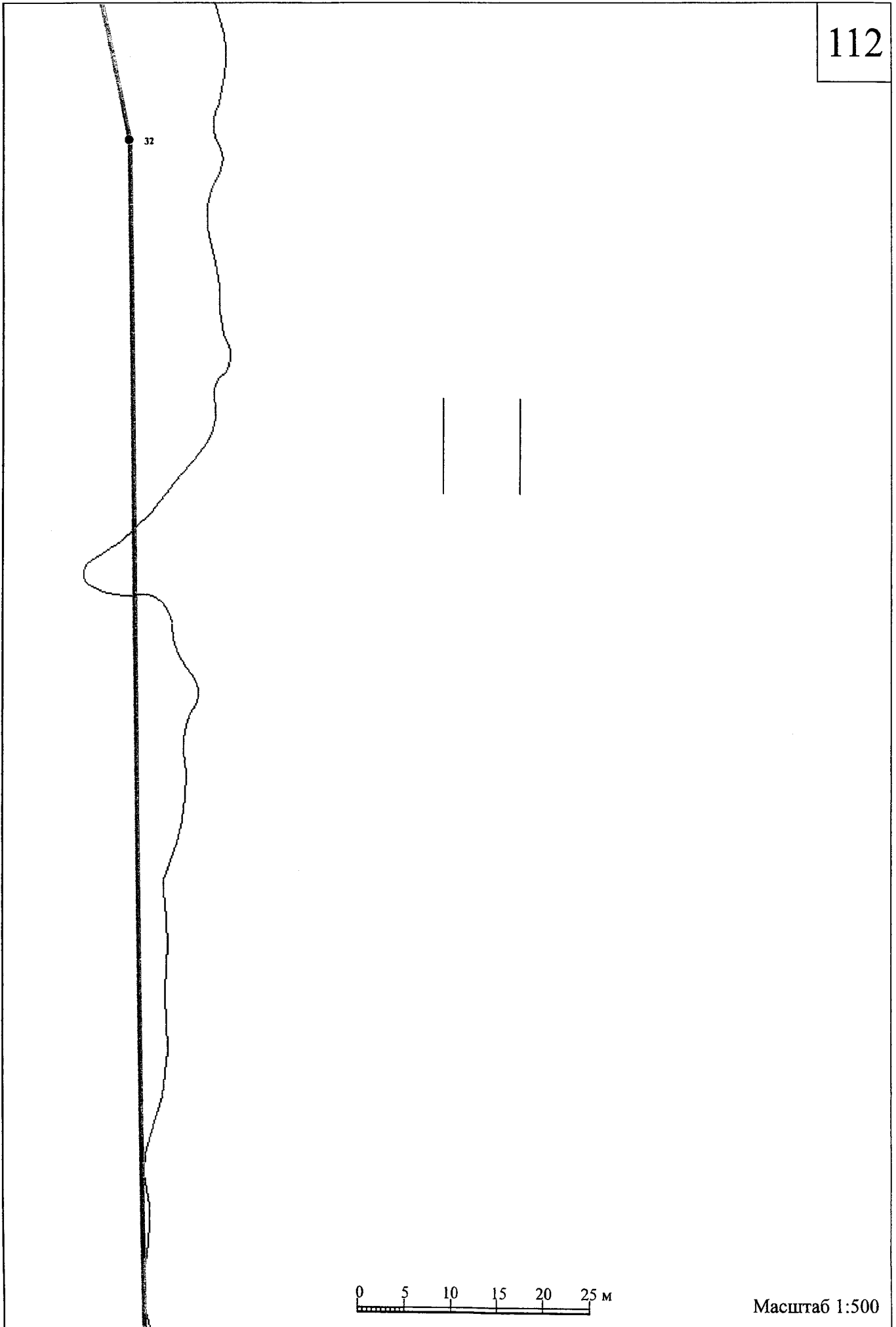
110



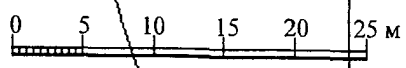
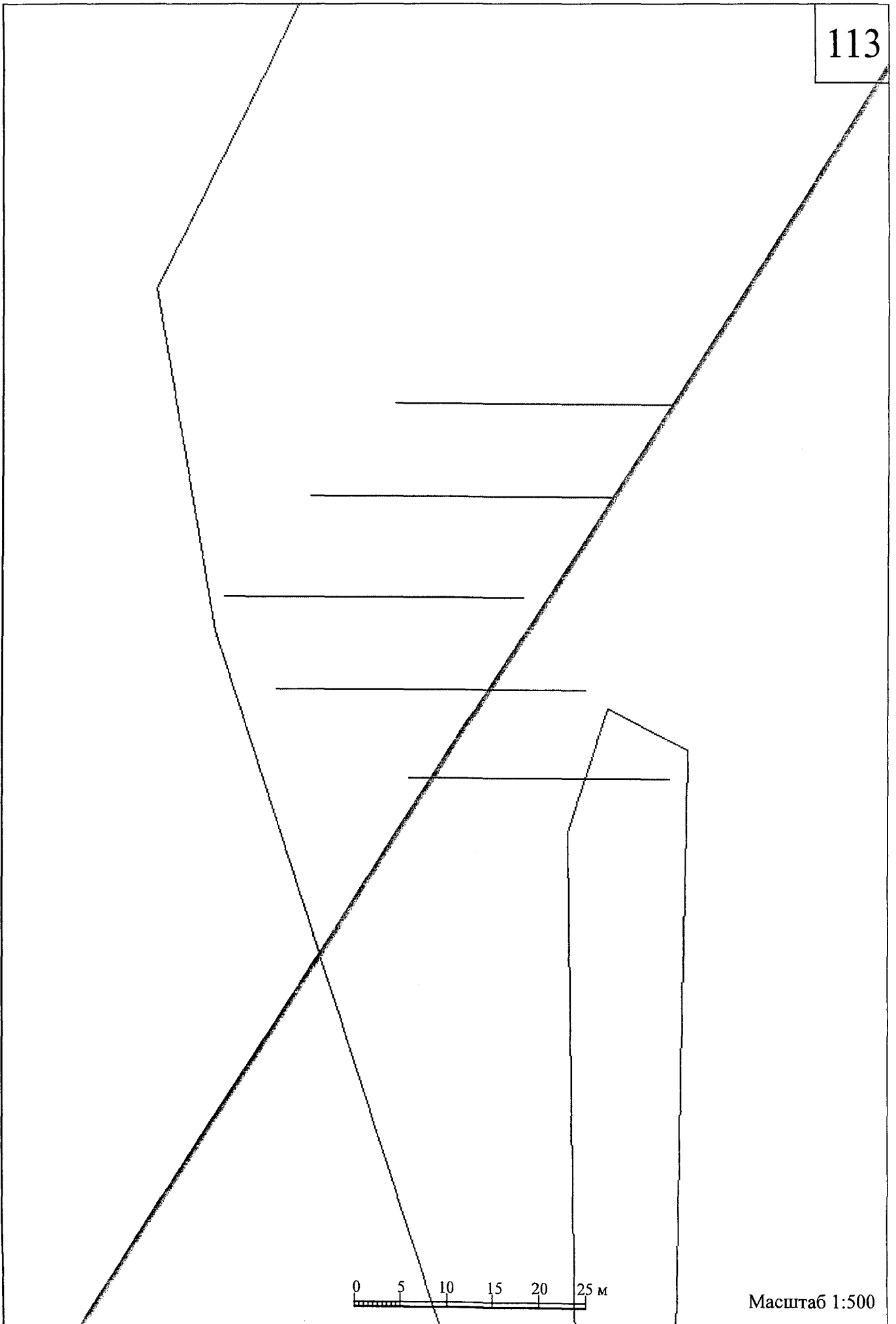
0 5 10 15 20 25 м

Масштаб 1:500




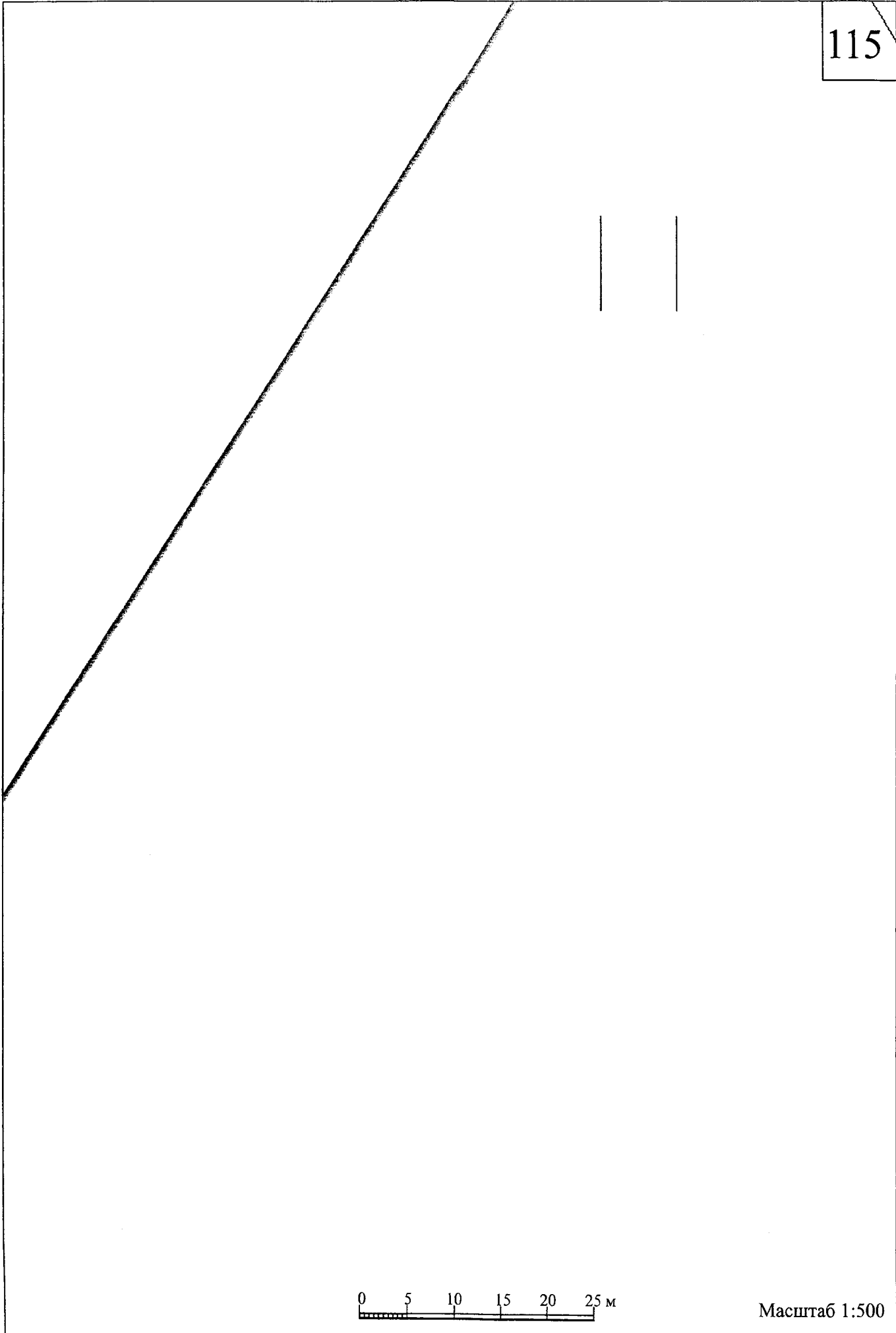


Масштаб 1:500




Масштаб 1:500





0 5 10 15 20 25 м

Масштаб 1:500



0 5 10 15 20 25 м

ЦВЕТКОВ В.А.

Масштаб 1:500

УТВЕРЖДЕНЫ
приказом Министерства культуры
Российской Федерации
от « 14 » января 2016 г.
№ 32

Режимы использования земель и требования к градостроительным регламентам в границах зон охраны объекта культурного наследия федерального значения «Церковь Благовещения на Рюриковом городище (руины), XII - XV вв.», включенного в Список всемирного наследия

I. Охранная зона – ОЗ

1. Разрешается:

1.1. Разборка объектов капитального строительства и временных хозяйственных построек.

1.2. Возведение временных (некапитальных) хозяйственных построек и сооружений, необходимых для обеспечения сохранности объекта культурного наследия федерального значения «Церковь Благовещения на Рюриковом городище (руины), XII - XV вв.»

1.3. Капитальный ремонт объектов капитального строительства без изменения параметров их объемно-пространственного решения с использованием натуральных материалов (камень, дерево) и нейтральных цветовых решений.

1.4. Проведение археологических исследований при производстве земляных, мелиоративных, хозяйственных и иных работ.

1.5. Сохранение исторически сложившихся элементов планировки и дорожно-тропиночной сети, характера дорожного покрытия (колотый камень, песчанно-гравийная смесь, деревянные щелевые настилы, в том числе настилы-мостики).

1.6. Благоустройство территории по специальным проектам, включая размещение малых архитектурных форм – скамеек, урн, фонарей, пандусов и других приспособлений, обеспечивающих передвижение маломобильных групп населения.

1.7. Реконструкция и ремонт дорожно-тропиночной сети без изменения габаритов.

1.8. Проведение работ по инженерной защите территории.

1.9. Санитарные рубки самосеивной древесно-кустарниковой растительности, в том числе уборка сухостоя, кронирование древесных насаждений.

1.10. Проведение работ, связанных с заменой существующей линии электропередачи на прокладку кабеля под землей и в нижнем уровне настилов-мостков.

1.11. Обеспечение пожарной безопасности объекта культурного наследия и его защиты от динамических нагрузок.

1.12. Проведение работ по расчистке русла рек, ручьев и проток, укреплению берегов.

1.13. Устройство видовых площадок на верхней береговой террасе у слияния Сиверсова канала и реки Волхов с использованием натуральных материалов (камень, дерево) и нейтральных цветовых решений.

1.14. Установка табличек и указателей направления в нейтральных цветовых решениях, с информацией об объекте культурного наследия не оказывающие влияние на визуальное восприятие объектов культурного наследия в их исторической природной среде.

2. Запрещается:

2.1. Строительство, реконструкция объектов капитального строительства (надстройка, расширение).

2.2. Строительство новых дорог и надземных коммуникаций.

2.3. Устройство сплошных ограждений высотой более 1,5 м.

2.4. Проезд автотранспорта, за исключением транспортных средств, используемых для обеспечения функционирования инфраструктуры объекта культурного наследия.

2.5. Размещение рекламных конструкций, вывесок, указателей, не связанных с деятельностью Федерального государственного бюджетного учреждения культуры «Новгородский государственный объединённый музей-заповедник».

2.6. Размещение телевизионных и радио антенн, базовых станций сотовой связи.

2.7. Размещение временных построек, киосков, стационарных автостоянок транспортных средств.

2.8. Разведение костров, разбивка палаточных городков.

2.9. Размещение мест захоронения промышленных, бытовых и сельскохозяйственных отходов, в том числе организация свалок.

2.10. Самовольная вырубка и посадка деревьев, озеленение, распашка склонов оврагов и речных долин, загрязнение почв, грунтовых и подземных вод, поверхностных стоков.

2.11. Проведение земляных, мелиоративных, хозяйственных и иных работ без археологических исследований.

II. Зона охраняемого природного ландшафта - ЗОЛ

Участки ЗОЛ-1 и ЗОЛ-2

3. Разрешается:

3.1. Сохранение природного ландшафта и гидрографической сети в поймах Сиверсова канала, рек Волхов, Малый Волховец, Спасская и их притоков.

3.2. Сохранение отметок природного рельефа.

3.3. Проведение работ по расчистке русла рек, ручьев и проток, укреплению берегов при наличии инженерно-геологического заключения об обеспечении сохранности гидрогеологических и экологических условий.

3.4. Сохранение и восстановление сложившегося в охраняемом природном ландшафте соотношения открытых и закрытых пространств в целях обеспечения визуального восприятия объектов культурного наследия в их исторической природной среде.

3.5. Формирование пешеходной дорожно-тропиночной сети, благоустройство территории, проведение работ по инженерной подготовке территории.

3.6. Сохранение и восстановление традиционных видов зеленых насаждений (древесных, кустарниковых и травяных).

3.7. Санитарные рубки самосевной древесно-кустарниковой растительности, уборка сухостоя, кронирование древесных насаждений.

3.8. Прокладка подземных инженерных коммуникаций.

3.9. Проведение работ, связанных с заменой существующей линии электропередачи на прокладку кабеля под землей и в нижнем уровне настилов-мостков.

3.10. Размещение сезонных объектов инфраструктуры водного транспорта цветное решение которых не оказывает влияние на визуальное восприятие объекта культурного наследия в их исторической природной среде (пристани, причалы) для временных стоянок туристических прогулочно-экскурсионных судов.

4. Запрещается:

4.1. Изменение отметок природного рельефа, изменение береговых линий объектов гидрографии.

4.2. Строительство капитальных зданий и сооружений, устройство промышленных и иных складов постоянного характера.

4.3. Хозяйственная деятельность, нарушающая характер исторических ландшафтов, (земляные работы, мелиоративные работы, садоводство, огородничество).

4.4. Разведение костров, разбивка палаточных городков.

4.5. Самовольная вырубка и посадка деревьев, озеленение, распашка склонов оврагов и речных долин, загрязнение почв, грунтовых и подземных вод, поверхностных стоков.

4.6. Захоронение промышленных, бытовых и сельскохозяйственных отходов.

4.7. Установка плавучих пристаней, причалов, дебаркадеров для постоянной стоянки.
