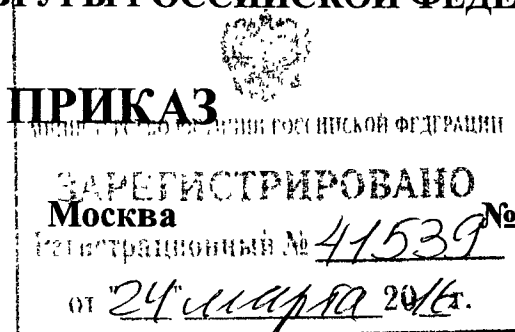




## МИНИСТЕРСТВО КУЛЬТУРЫ РОССИЙСКОЙ ФЕДЕРАЦИИ



14 января 2016г.

### **Об утверждении границ зон охраны объекта культурного наследия федерального значения «Церковь Рождества Христова на Поле (Кладбищенская), 1382 г.», включенного в Список всемирного наследия, а также режимов использования земель и требований к градостроительным регламентам в границах данных зон**

В соответствии с пп. 16 п. 1 ст. 9 Федерального закона от 25 июня 2002 г. № 73-ФЗ «Об объектах культурного наследия (памятниках истории и культуры) народов Российской Федерации» (Собрание законодательства Российской Федерации, 2002, № 26, ст. 2519; 2003, № 9, ст. 805; 2004, № 35, ст. 3607; 2005, № 23, ст. 2203; 2006, № 1, ст. 10; № 52 (ч. 1), ст. 5498; 2007, № 1 (ч. 1), ст. 21; № 27, ст. 3213; № 43, ст. 5084; № 46, ст. 5554; 2008, № 20, ст. 2251; № 29 (ч. 1), ст. 3418; № 30 (ч. 2), ст. 3616; 2009, № 51, ст. 6150; 2010, № 43, ст. 5450; № 49, ст. 6424; № 51 (ч. 3), ст. 6810; 2011, № 30 (ч. 1), ст. 4563; № 45, ст. 6331; № 47, ст. 6606; № 49 (ч. 1), ст. 7015, ст. 7026; 2012, № 31, ст. 4322; № 47, ст. 6390; № 50 (ч. 5), ст. 6960; 2013, № 17, ст. 2030; № 19, ст. 2331; № 30 (ч.1), ст. 4078; 2014, № 43, ст. 5799; № 49 (ч. 6), ст.6928; 2015, № 10, ст. 1420; № 29 (ч. 1), ст. 4359, № 51 (ч. 3), ст. 7237, официальный интернет-портал правовой информации <http://www.pravo.gov.ru>, 29 декабря 2015 г., № 0001201512290029; 30 декабря 2015 г. № 0001201512300121) и п. 13 Положения о зонах охраны объектов культурного наследия (памятников истории и культуры) народов Российской Федерации, утвержденного постановлением Правительства Российской Федерации от 12 сентября 2015 г. № 972 (Официальный интернет-портал правовой информации <http://www.pravo.ru>, 17 сентября 2015 г., № 0001201509170006),  
п р и к а з ы в а ю:

1. Утвердить границы зон охраны объекта культурного наследия федерального значения «Церковь Рождества Христова на Поле (Кладбищенская), 1382 г.», включенного в Список всемирного наследия, согласно приложению № 1.

2. Утвердить режимы использования земель и требования к градостроительным регламентам в границах зон охраны объекта культурного наследия федерального значения «Церковь Рождества Христова на Поле (Кладбищенская), 1382 г.», включенного в Список всемирного наследия, согласно приложению № 2.

3. Департаменту управления имуществом и инвестиционной политики (Б.Д. Мазо) обеспечить внесение сведений о наличии зон охраны объекта культурного наследия федерального значения «Церковь Рождества Христова на Поле (Кладбищенская), 1382 г.», включенного в Список всемирного наследия, расположенного по адресу: Новгородская область, город Новгород, в единый государственный реестр объектов культурного наследия (памятников истории и культуры) народов Российской Федерации.

4. Контроль за исполнением настоящего приказа возложить на статс-секретаря – заместителя Министра культуры Российской Федерации Г.У.Пирумова.

Министр



В.Р.Мединский

УТВЕРЖДЕНО  
приказом Министерства культуры  
Российской Федерации  
от «14» января 2016 г.  
№ 33

**Описание границ зон охраны объекта культурного наследия  
федерального значения «Церковь Рождества Христова на Поле  
(Кладбищенская), 1382 г.», включенного в Список всемирного наследия**

**I. Охранная зона ОЗ**

**Участок ОЗ**

1. Внешняя граница охранной зоны объекта культурного наследия проходит на северо-восток по южной стороне автомобильной дороги, соединяющей улицу Федоровский ручей и автомагистраль М-10 «Россия» (характерные точки 1-20); далее проходит на юг по левому берегу безымянной протоки (характерные точки 20-202); далее проходит на юго-запад по нижней кромке левого (северного) берега илового канала (характерные точки 202-317); далее проходит на северо-запад по восточному берегу рва окольного города (характерные точки 317-1).

2. Внутренняя граница охранной зоны объекта культурного наследия проходит на северо-восток (характерные точки 318-323), на юго-восток (характерные точки 323-324), на юго-запад (характерные точки 324-329), на запад (характерные точки 329-332), на северо-запад (характерные точки 332-335) по границам Рождественского кладбища; далее проходит на северо-восток по западной границе площадки для стоянки машин (характерные точки 335-318).

**II. Зона охраняемого природного ландшафта - ЗОЛ**

**Участок ЗОЛ-1**

3. Граница участка зоны охраняемого природного ландшафта проходит на северо-восток по южной стороне автомобильной дороги, соединяющей улицу Федоровский ручей и автомагистраль М-10 «Россия» (характерные точки 1-35); далее проходит на восток по южной стороне автомагистрали М-10 «Россия» (характерные точки 35-49); далее проходит на юг по левому берегу реки Лешовни (характерные точки 49-85); далее проходит на юго-запад

по левому берегу реки Лешовни и левому берегу реки Малый Волховец (характерные точки 85-156); далее проходит на северо-запад по восточному берегу реки Волхов (характерные точки 156-168); далее проходит на северо-восток по восточному берегу рва Окольного города (характерные точки 168-219); далее проходит на восток по нижней кромке левого (северного) берега илового канала (характерные точки 219-334); далее проходит на север по левому берегу безымянной протоки до автомобильной дороги, соединяющей улицу Федоровский ручей и автомагистраль М-10 «Россия» (характерные точки 334-1).

#### Участок ЗОЛ-2

4. Граница участка зоны охраняемого природного ландшафта проходит на юго-запад по северной стороне автомобильной дороги, соединяющей улицу Федоровский ручей и автомагистраль М-10 «Россия» (характерные точки 1-50), далее проходит на северо-восток по восточному берегу рва Окольного города (характерные точки 50-54), далее проходит на северо-восток (характерные точки 54-83), юго-восток (характерные точки 83-104) и северо-восток (характерные точки 104-123) по южному берегу мелиоративного канала, далее проходит на юго-восток по западному берегу безымянной протоки до автомобильной дороги, соединяющей улицу Федоровский ручей и автомагистраль М-10 «Россия» (характерные точки 123-1).

**Каталог координат характерных точек внешней границы участка ОЗ охранной зоны объекта культурного наследия федерального значения «Церковь Рождества Христова на Поле (Кладбищенская), 1382 г.», включенного в Список всемирного наследия**

Наименование (номер) характерной точки	Координаты, м	
	Система координат МСК-53	
	Метод определения координат – картометрический, Средняя квадратическая погрешность положения характерной точки – 0.1 м	
	Координата X	Координата Y
1	577239.21	2181127.93
2	577239.24	2181139.45
3	577241.88	2181158.81
4	577247.96	2181192.77
5	577261.27	2181235.36
6	577270.69	2181257.91
7	577293.13	2181301.29
8	577314.59	2181336.98
9	577360.69	2181400.53
10	577403	2181460.21

11	577449.89	2181526.71
12	577479.69	2181567.9
13	577527.63	2181635.79
14	577547.19	2181661.6
15	577611.2	2181752.11
16	577681.33	2181851.94
17	577724.07	2181912.35
18	577838.05	2182073.77
19	577946.28	2182227
20	577981.29	2182276.75
21	577972.09	2182279.15
22	577967.67	2182279.81
23	577961.18	2182279.97
24	577955.08	2182279.23
25	577952.67	2182278.88
26	577951.29	2182278.5
27	577947.8	2182277.02
28	577944.76	2182274.75
29	577942.86	2182273.17
30	577940.77	2182271.24
31	577939.45	2182269.64
32	577936.97	2182265.6
33	577933.37	2182261.51
34	577930.48	2182259.67
35	577923.42	2182256.49
36	577922.03	2182255.7
37	577915.92	2182251.11
38	577910.47	2182245.41
39	577906.16	2182241.59
40	577904.02	2182240.38
41	577898.43	2182238.27
42	577893.84	2182237.5
43	577887.46	2182237.44
44	577882.09	2182238.06
45	577875.89	2182239.37
46	577871.05	2182240.38
47	577866.93	2182241.42
48	577863.86	2182241.77
49	577862.86	2182241.75
50	577860	2182240.71
51	577858.64	2182239.82
52	577854.56	2182235.8
53	577849.04	2182229.3

54	577834.12	2182213.14
55	577830.36	2182209.33
56	577822.54	2182200.98
57	577818.12	2182196.49
58	577810.24	2182187.85
59	577809.42	2182187.04
60	577807.61	2182184.65
61	577798.3	2182175.57
62	577796.01	2182173
63	577792.14	2182169.23
64	577786.03	2182162.14
65	577783.95	2182159.22
66	577781.84	2182156.6
67	577778.97	2182153.63
68	577776.47	2182151.74
69	577774.31	2182149.69
70	577772.49	2182148.39
71	577767.57	2182145.86
72	577762.11	2182144.85
73	577757.35	2182145.4
74	577754.09	2182146.63
75	577750.24	2182148.96
76	577747.18	2182151.32
77	577744.81	2182153.48
78	577741.28	2182155.96
79	577738.29	2182157.03
80	577736.19	2182156.94
81	577735.22	2182156.47
82	577734.41	2182155.62
83	577729.87	2182149.94
84	577727.66	2182146.89
85	577723.71	2182142.42
86	577720.61	2182139.63
87	577719.16	2182138.73
88	577714.42	2182136.58
89	577706.16	2182133.47
90	577700.11	2182130.95
91	577684.96	2182133.61
92	577681.29	2182133
93	577677	2182131.31
94	577674.94	2182130.92
95	577671.02	2182131.05
96	577638.47	2182130.09

97	577556.82	2182123.66
98	577544.23	2182123.26
99	577541.7	2182123.26
100	577538.09	2182123.87
101	577535.22	2182124.08
102	577527.29	2182125.6
103	577515.1	2182126.87
104	577513.29	2182127.35
105	577511.61	2182128.21
106	577510.72	2182128.86
107	577509.92	2182129.34
108	577508.08	2182129.76
109	577506.7	2182129.55
110	577505.76	2182129.23
111	577505.17	2182129.17
112	577504.56	2182129.21
113	577503.99	2182129.39
114	577503.46	2182129.69
115	577503	2182130.08
116	577502.43	2182130.62
117	577501.95	2182130.97
118	577501.43	2182131.28
119	577500.31	2182131.71
120	577498.88	2182132.02
121	577497.23	2182132.66
122	577496.46	2182133.1
123	577495.08	2182134.22
124	577493.81	2182135.58
125	577492.87	2182136.22
126	577491.83	2182136.66
127	577490.7	2182136.87
128	577489.1	2182136.81
129	577488.23	2182136.89
130	577487.81	2182136.99
131	577487.01	2182137.34
132	577485.98	2182138.14
133	577485.37	2182139
134	577484.7	2182139.83
135	577483.87	2182140.5
136	577482.93	2182140.98
137	577478.16	2182142.53
138	577476.5	2182143.45
139	577475.76	2182144.04

140	577474.47	2182145.42
141	577473.31	2182146.7
142	577472.54	2182147.33
143	577470.84	2182148.35
144	577469.91	2182148.71
145	577468.63	2182149.06
146	577467.58	2182149.39
147	577466.56	2182149.83
148	577465.59	2182150.38
149	577464.69	2182151.01
150	577463.86	2182151.75
151	577462.46	2182153.46
152	577461.9	2182154.41
153	577461.43	2182155.42
154	577461.08	2182156.47
155	577460.57	2182158.66
156	577459.84	2182160.43
157	577458.75	2182161.99
158	577458.09	2182162.69
159	577457.36	2182163.31
160	577455.98	2182164.24
161	577454.55	2182165.51
162	577453.41	2182167.06
163	577451.42	2182171.48
164	577449.39	2182174.23
165	577446.86	2182176.45
166	577443.93	2182178.09
167	577442.35	2182178.67
168	577440.72	2182179.09
169	577432.73	2182179.91
170	577429.68	2182179.63
171	577427.76	2182178.91
172	577425.62	2182178.04
173	577422.44	2182177.37
174	577407.68	2182176.56
175	577405.7	2182176.39
176	577402.99	2182175.68
177	577400.49	2182174.41
178	577399.35	2182173.59
179	577397.37	2182171.61
180	577393.51	2182167.68
181	577391.07	2182165.84
182	577388.45	2182164.26



183	577385.69	2182162.96
184	577382.79	2182161.97
185	577379.81	2182161.28
186	577373.76	2182160.58
187	577369.08	2182159.68
188	577364.37	2182158.24
189	577361.09	2182157.48
190	577357.79	2182157.42
191	577354.56	2182158.03
192	577353	2182158.59
193	577350.1	2182160.2
194	577345.92	2182163.23
195	577344.28	2182164.05
196	577342.56	2182164.69
197	577340.79	2182165.15
198	577338.97	2182165.41
199	577337.4	2182165.35
200	577335.77	2182164.75
201	577334.41	2182163.69
202	577333.43	2182162.26
203	577330.04	2182146.72
204	577326.41	2182125.97
205	577321.33	2182093.58
206	577318.56	2182062.04
207	577318.11	2182055.56
208	577312.26	2182015.78
209	577308.27	2181983.01
210	577306.94	2181969.03
211	577306.23	2181962.32
212	577304.87	2181955.86
213	577303.88	2181951.9
214	577301.54	2181938.78
215	577300.59	2181925.48
216	577300.04	2181915.79
217	577298.05	2181902.17
218	577297.82	2181899.91
219	577292.56	2181866.28
220	577291.45	2181860.75
221	577290.26	2181850.62
222	577290.14	2181838.61
223	577289.92	2181836.55
224	577289.5	2181834.52
225	577288.86	2181832.55

226	577288.03	2181830.66
227	577287	2181828.86
228	577283.71	2181824.24
229	577282.33	2181821.7
230	577281.23	2181819.02
231	577280.41	2181816.25
232	577279.89	2181813.4
233	577279.64	2181809.81
234	577279.37	2181807.36
235	577278.85	2181804.95
236	577277.61	2181801.37
237	577275.07	2181793.17
238	577274.31	2181789.79
239	577273.43	2181783.46
240	577273.21	2181777.08
241	577273.77	2181769.89
242	577274.29	2181767.46
243	577275.06	2181765.1
244	577277.52	2181759.6
245	577278.77	2181754.64
246	577278.95	2181749.54
247	577276.23	2181725.15
248	577273.62	2181700.86
249	577273.19	2181698.31
250	577272.73	2181692.97
251	577272.82	2181687.63
252	577272.46	2181677.83
253	577270.74	2181664.01
254	577269.4	2181657.75
255	577266.54	2181648.41
256	577265.58	2181645.12
257	577265.16	2181642.53
258	577264.97	2181638.26
259	577264.15	2181630.57
260	577262.09	2181600.85
261	577258.74	2181578.79
262	577256.73	2181550.41
263	577256.1	2181549.13
264	577255.84	2181547.49
265	577255.45	2181544.08
266	577255.01	2181537.02
267	577254.03	2181530.04
268	577253.49	2181524.62

269	577253.22	2181523.29
270	577253.08	2181521.9
271	577252.52	2181518.56
272	577252.08	2181514.09
273	577251.98	2181513.12
274	577251.99	2181512.05
275	577251.84	2181510.68
276	577251.83	2181509.91
277	577250.8	2181502.11
278	577250.35	2181500.32
279	577249.41	2181495.1
280	577248.87	2181490.65
281	577246.33	2181475.98
282	577245.73	2181472.97
283	577245.57	2181471.67
284	577245.28	2181469.22
285	577244.54	2181458.51
286	577243.72	2181451.81
287	577243.06	2181448.13
288	577242.18	2181438.39
289	577241.85	2181431.79
290	577234.38	2181374.99
291	577232.51	2181356.58
292	577229.5	2181332.38
293	577229.45	2181328.84
294	577228.18	2181318.6
295	577227.12	2181312.26
296	577225.35	2181299.09
297	577224.86	2181292.92
298	577223.98	2181286.35
299	577223.36	2181276.59
300	577221.89	2181264.99
301	577221.57	2181261.43
302	577221.07	2181256.87
303	577220.68	2181251.67
304	577219.81	2181244.71
305	577219.56	2181242.85
306	577219.26	2181236.94
307	577217.13	2181223.74
308	577215.91	2181218.65
309	577214.34	2181210.35
310	577212.58	2181196.71
311	577210.84	2181184.42

312	577209.17	2181175.93
313	577207.68	2181172.49
314	577203	2181164.24
315	577197.4	2181156.1
316	577193.1	2181151.06
317	577191.61	2181148.95

**Каталог координат характерных точек внутренней границы участка ОЗ  
охранной зоны объекта культурного наследия федерального значения  
«Церковь Рождества Христова на Поле (Кладбищенская), 1382 г.»,  
включенного в Список всемирного наследия**

Наименование (номер) характерной точки	Координаты, м Система координат МСК-53 Метод определения координат – картометрический, Средняя квадратическая погрешность положения характерной точки – 0.1 м	
	Координата X	Координата Y
318	577424.25	2181691.35
319	577436.44	2181696.1
320	577451.42	2181705.65
321	577467.45	2181716.4
322	577539.39	2181780.93
323	577566.42	2181804.81
324	577463.28	2181945.74
325	577441.95	2181937.58
326	577373.07	2181908.89
327	577362.58	2181904.53
328	577319.21	2181887.7
329	577310.81	2181889.19
330	577304.56	2181871.55
331	577304.18	2181862.47
332	577290.06	2181772.69
333	577293.62	2181755.04
334	577327.82	2181680.8
335	577338.27	2181659.04

**Каталог координат характерных точек границы участка ЗОЛ-1 зоны охраняемого природного ландшафта объекта культурного наследия федерального значения «Церковь Рождества Христова на Поле (Кладбищенская), 1382 г.», включенного в Список всемирного наследия**

Наименование (номер) характерной точки	Координаты, м Система координат МСК-53 Метод определения координат – картометрический, Средняя квадратическая погрешность положения характерной точки – 0.1 м	
	Координата X	Координата Y
1	577981.29	2182276.75
2	578017.44	2182328.1
3	578018.62	2182328.99
4	578086.54	2182423
5	578127.03	2182479.03
6	578166.53	2182534.58
7	578174.92	2182548.63
8	578188.16	2182566.19
9	578213.6	2182602.07
10	578260.04	2182668.34
11	578267.68	2182683.55
12	578287.26	2182713.74
13	578295.35	2182727.55
14	578317.43	2182770.56
15	578339.58	2182818.75
16	578350.43	2182847.66
17	578350.71	2182850.36
18	578350.75	2182852.2
19	578350.53	2182854.78
20	578349.3	2182858.74
21	578348.04	2182861.81
22	578346.83	2182866.06
23	578345.98	2182870.68
24	578345.25	2182877.69
25	578345.21	2182884.74
26	578345.92	2182892.22
27	578346.36	2182895
28	578348.09	2182902.47
29	578349.94	2182907.87
30	578351.93	2182912.6
31	578356.51	2182922.17
32	578358.8	2182925.16

33	578364.68	2182930.16
34	578368.13	2182934.08
35	578372.12	2182940.45
36	578375.31	2182950.08
37	578381.29	2182964.94
38	578385.45	2182976.16
39	578389.55	2182991.62
40	578394.23	2183006.91
41	578400.69	2183038.21
42	578402.46	2183050.43
43	578404.35	2183075.32
44	578404.69	2183103.45
45	578406.43	2183143.82
46	578406.15	2183199.81
47	578405.3	2183231.8
48	578398.45	2183343.89
49	578388.09	2183483.38
50	578119.72	2183286.06
51	578113.84	2183281.4
52	578098.01	2183265.56
53	578084.04	2183254.64
54	578048.78	2183225.78
55	578029.82	2183212.51
56	577978.51	2183176.69
57	577954.79	2183161.28
58	577921.69	2183141.41
59	577897.26	2183126.94
60	577879.25	2183116.24
61	577861.27	2183103.39
62	577840.8	2183092.5
63	577775.53	2183044.62
64	577757.28	2183031.16
65	577752.43	2183028.17
66	577716.24	2183010.36
67	577703.04	2183004.86
68	577689.57	2183000.26
69	577667.41	2182994.45
70	577639.48	2182993.94
71	577605.32	2182995.25
72	577575.28	2182995.74
73	577548.18	2182997.19
74	577502.56	2183003.26
75	577493.97	2183005.75

76	577487.79	2183007.46
77	577458.08	2183021.13
78	577320.05	2183122.12
79	577271.79	2183159.81
80	577198.6	2183220.77
81	577113.75	2183296.52
82	577049.61	2183353.46
83	576713.96	2183466.31
84	576634.98	2183477.47
85	576562.17	2183473.75
86	576505.41	2183443.98
87	576457.29	2183391.9
88	576414.46	2183270.39
89	576407.29	2183255.28
90	576394.03	2183218.93
91	576387.61	2183197.56
92	576383.58	2183176.5
93	576362.17	2183083.98
94	576331.93	2182986.08
95	576312.53	2182929.25
96	576294.88	2182825.98
97	576284	2182791.27
98	576257.15	2182747.3
99	576231.27	2182719.04
100	576215.27	2182705.77
101	576149.5	2182660.51
102	576103.42	2182638.42
103	576085.61	2182628.42
104	576045.2	2182608.53
105	576017.88	2182598.81
106	575986.37	2182585.04
107	575957.96	2182568.39
108	575944.04	2182556.79
109	575919.38	2182523.92
110	575908.24	2182505.13
111	575877.87	2182433.58
112	575861.05	2182364.95
113	575838.01	2182310.67
114	575801.07	2182293.52
115	575746.41	2182293.93
116	575693.02	2182290.75
117	575659.23	2182281
118	575640.57	2182262.09

119	575639.42	2182231.69
120	575656.99	2182187.41
121	575694.94	2182146.31
122	575730.66	2182103.91
123	575766.55	2182056.67
124	575817.59	2181938.33
125	575820.66	2181886.22
126	575825.04	2181829.32
127	575833.56	2181783.48
128	575826.84	2181718.87
129	575800.21	2181669.31
130	575764.21	2181626.7
131	575731.9	2181576.94
132	575691.2	2181507.43
133	575641.51	2181435.17
134	575589.31	2181368.87
135	575542.79	2181302.79
136	575507.25	2181235.62
137	575500.05	2181208.44
138	575484.68	2181174.5
139	575474.82	2181159.43
140	575462.58	2181133.71
141	575457.42	2181111.21
142	575451.47	2181093.9
143	575444.63	2181079.49
144	575425.43	2181046.36
145	575415.94	2181024.75
146	575413.64	2181017.63
147	575407.08	2181005.18
148	575391.29	2180981.21
149	575385.27	2180968.92
150	575381.94	2180955.64
151	575381.07	2180941.7
152	575379.24	2180932.94
153	575372.92	2180917.55
154	575363.73	2180901.65
155	575354.89	2180880.89
156	575353.87	2180871.57
157	575356.52	2180860.88
158	575360.96	2180854.88
159	575375.57	2180845.41
160	575383.02	2180842.31
161	575441.28	2180812.01



162	575589.65	2180744.59
163	575635.23	2180721.08
164	575654.9	2180711.77
165	575677.93	2180697.69
166	575707.4	2180684
167	575767.19	2180652.96
168	575774.51	2180649.44
169	575779.15	2180648.84
170	575784.7	2180649.55
171	575791.74	2180652.92
172	575803.68	2180662.06
173	575807.95	2180668.85
174	575816.66	2180685.98
175	575840.1	2180714.58
176	575855.53	2180735.64
177	575866.83	2180756.57
178	575879.93	2180786.68
179	575891.62	2180806.8
180	575910.42	2180828.8
181	575932.69	2180848.52
182	575983.82	2180881.06
183	576002.92	2180893.42
184	576050.3	2180926.02
185	576089.05	2180954.67
186	576114.69	2180974.91
187	576158.91	2181012.72
188	576211.19	2181063.7
189	576239.78	2181106.15
190	576258.86	2181127.76
191	576290.34	2181173.53
192	576319.23	2181207.96
193	576326.42	2181213.01
194	576343.48	2181224.95
195	576362.42	2181232.47
196	576380.91	2181236.2
197	576389.36	2181237.89
198	576415.87	2181244.9
199	576453.12	2181257.13
200	576478.03	2181271.31
201	576506.07	2181298.07
202	576536.75	2181314.49
203	576559.71	2181325.78
204	576595.3	2181341.96

205	576628.69	2181351.64
206	576658.97	2181352.84
207	576709.14	2181357.43
208	576723.14	2181360.4
209	576748.93	2181355.73
210	576773.5	2181343.77
211	576810.84	2181329.81
212	576829.55	2181313.6
213	576856.55	2181302.88
214	576916.8	2181270.39
215	576979.19	2181232.17
216	577007.41	2181214.89
217	577074.8	2181186.46
218	577154.84	2181165.19
219	577191.61	2181148.95
220	577193.1	2181151.06
221	577197.4	2181156.1
222	577203	2181164.24
223	577207.68	2181172.49
224	577209.17	2181175.93
225	577210.84	2181184.42
226	577212.58	2181196.71
227	577214.34	2181210.35
228	577215.91	2181218.65
229	577217.13	2181223.74
230	577219.26	2181236.94
231	577219.56	2181242.85
232	577219.81	2181244.71
233	577220.68	2181251.67
234	577221.07	2181256.87
235	577221.57	2181261.43
236	577221.89	2181264.99
237	577223.36	2181276.59
238	577223.98	2181286.35
239	577224.86	2181292.92
240	577225.35	2181299.09
241	577227.12	2181312.26
242	577228.18	2181318.6
243	577229.45	2181328.84
244	577229.5	2181332.38
245	577232.51	2181356.58
246	577234.38	2181374.99
247	577241.85	2181431.79

248	577242.18	2181438.39
249	577243.06	2181448.13
250	577243.72	2181451.81
251	577244.54	2181458.51
252	577245.28	2181469.22
253	577245.57	2181471.67
254	577245.73	2181472.97
255	577246.33	2181475.98
256	577248.87	2181490.65
257	577249.41	2181495.1
258	577250.35	2181500.32
259	577250.8	2181502.11
260	577251.83	2181509.91
261	577251.84	2181510.68
262	577251.99	2181512.05
263	577251.98	2181513.12
264	577252.08	2181514.09
265	577252.52	2181518.56
266	577253.08	2181521.9
267	577253.22	2181523.29
268	577253.49	2181524.62
269	577254.03	2181530.04
270	577255.01	2181537.02
271	577255.45	2181544.08
272	577255.84	2181547.49
273	577256.1	2181549.13
274	577256.73	2181550.41
275	577258.74	2181578.79
276	577262.09	2181600.85
277	577264.15	2181630.57
278	577264.97	2181638.26
279	577265.16	2181642.53
280	577265.58	2181645.12
281	577266.54	2181648.41
282	577269.4	2181657.75
283	577270.74	2181664.01
284	577272.46	2181677.83
285	577272.82	2181687.63
286	577272.73	2181692.97
287	577273.19	2181698.31
288	577273.62	2181700.86
289	577276.23	2181725.15
290	577278.95	2181749.54

291	577278.77	2181754.64
292	577277.52	2181759.6
293	577275.06	2181765.1
294	577274.29	2181767.46
295	577273.77	2181769.89
296	577273.21	2181777.08
297	577273.43	2181783.46
298	577274.31	2181789.79
299	577275.07	2181793.17
300	577277.61	2181801.37
301	577278.85	2181804.95
302	577279.37	2181807.36
303	577279.64	2181809.81
304	577279.89	2181813.4
305	577280.41	2181816.25
306	577281.23	2181819.02
307	577282.33	2181821.7
308	577283.71	2181824.24
309	577287	2181828.86
310	577288.03	2181830.66
311	577288.86	2181832.55
312	577289.5	2181834.52
313	577289.92	2181836.55
314	577290.14	2181838.61
315	577290.26	2181850.62
316	577291.45	2181860.75
317	577292.56	2181866.28
318	577297.82	2181899.91
319	577298.05	2181902.17
320	577300.04	2181915.79
321	577300.59	2181925.48
322	577301.54	2181938.78
323	577303.88	2181951.9
324	577304.87	2181955.86
325	577306.23	2181962.32
326	577306.94	2181969.03
327	577308.27	2181983.01
328	577312.26	2182015.78
329	577318.11	2182055.56
330	577318.56	2182062.04
331	577321.33	2182093.58
332	577326.41	2182125.97
333	577330.04	2182146.72

334	577333.43	2182162.26
335	577334.41	2182163.69
336	577335.77	2182164.75
337	577337.4	2182165.35
338	577338.97	2182165.41
339	577340.79	2182165.15
340	577342.56	2182164.69
341	577344.28	2182164.05
342	577345.92	2182163.23
343	577350.1	2182160.2
344	577353	2182158.59
345	577354.56	2182158.03
346	577357.79	2182157.42
347	577361.09	2182157.48
348	577364.37	2182158.24
349	577369.08	2182159.68
350	577373.76	2182160.58
351	577379.81	2182161.28
352	577382.79	2182161.97
353	577385.69	2182162.96
354	577388.45	2182164.26
355	577391.07	2182165.84
356	577393.51	2182167.68
357	577397.37	2182171.61
358	577399.35	2182173.59
359	577400.49	2182174.41
360	577402.99	2182175.68
361	577405.7	2182176.39
362	577407.68	2182176.56
363	577422.44	2182177.37
364	577425.62	2182178.04
365	577427.76	2182178.91
366	577429.68	2182179.63
367	577432.73	2182179.91
368	577440.72	2182179.09
369	577442.35	2182178.67
370	577443.93	2182178.09
371	577446.86	2182176.45
372	577449.39	2182174.23
373	577451.42	2182171.48
374	577453.41	2182167.06
375	577454.55	2182165.51
376	577455.98	2182164.24

377	577457.36	2182163.31
378	577458.09	2182162.69
379	577458.75	2182161.99
380	577459.84	2182160.43
381	577460.57	2182158.66
382	577461.08	2182156.47
383	577461.43	2182155.42
384	577461.9	2182154.41
385	577462.46	2182153.46
386	577463.86	2182151.75
387	577464.69	2182151.01
388	577465.59	2182150.38
389	577466.56	2182149.83
390	577467.58	2182149.39
391	577468.63	2182149.06
392	577469.91	2182148.71
393	577470.84	2182148.35
394	577472.54	2182147.33
395	577473.31	2182146.7
396	577474.47	2182145.42
397	577475.76	2182144.04
398	577476.5	2182143.45
399	577478.16	2182142.53
400	577482.93	2182140.98
401	577483.87	2182140.5
402	577484.7	2182139.83
403	577485.37	2182139
404	577485.98	2182138.14
405	577487.01	2182137.34
406	577487.81	2182136.99
407	577488.23	2182136.89
408	577489.1	2182136.81
409	577490.7	2182136.87
410	577491.83	2182136.66
411	577492.87	2182136.22
412	577493.81	2182135.58
413	577495.08	2182134.22
414	577496.46	2182133.1
415	577497.23	2182132.66
416	577498.88	2182132.02
417	577500.31	2182131.71
418	577501.43	2182131.28
419	577501.95	2182130.97

420	577502.43	2182130.62
421	577503	2182130.08
422	577503.46	2182129.69
423	577503.99	2182129.39
424	577504.56	2182129.21
425	577505.17	2182129.17
426	577505.76	2182129.23
427	577506.7	2182129.55
428	577508.08	2182129.76
429	577509.92	2182129.34
430	577510.72	2182128.86
431	577511.61	2182128.21
432	577513.29	2182127.35
433	577515.1	2182126.87
434	577527.29	2182125.6
435	577535.22	2182124.08
436	577538.09	2182123.87
437	577541.7	2182123.26
438	577544.23	2182123.26
439	577556.82	2182123.66
440	577638.47	2182130.09
441	577671.02	2182131.05
442	577674.94	2182130.92
443	577677	2182131.31
444	577681.29	2182133
445	577684.96	2182133.61
446	577700.11	2182130.95
447	577706.16	2182133.47
448	577714.42	2182136.58
449	577719.16	2182138.73
450	577720.61	2182139.63
451	577723.71	2182142.42
452	577727.66	2182146.89
453	577729.87	2182149.94
454	577734.41	2182155.62
455	577735.22	2182156.47
456	577736.19	2182156.94
457	577738.29	2182157.03
458	577741.28	2182155.96
459	577744.81	2182153.48
460	577747.18	2182151.32
461	577750.24	2182148.96
462	577754.09	2182146.63

463	577757.35	2182145.4
464	577762.11	2182144.85
465	577767.57	2182145.86
466	577772.49	2182148.39
467	577774.31	2182149.69
468	577776.47	2182151.74
469	577778.97	2182153.63
470	577781.84	2182156.6
471	577783.95	2182159.22
472	577786.03	2182162.14
473	577792.14	2182169.23
474	577796.01	2182173
475	577798.3	2182175.57
476	577807.61	2182184.65
477	577809.42	2182187.04
478	577810.24	2182187.85
479	577818.12	2182196.49
480	577822.54	2182200.98
481	577830.36	2182209.33
482	577834.12	2182213.14
483	577849.04	2182229.3
484	577854.56	2182235.8
485	577858.64	2182239.82
486	577860	2182240.71
487	577862.86	2182241.75
488	577863.86	2182241.77
489	577866.93	2182241.42
490	577871.05	2182240.38
491	577875.89	2182239.37
492	577882.09	2182238.06
493	577887.46	2182237.44
494	577893.84	2182237.5
495	577898.43	2182238.27
496	577904.02	2182240.38
497	577906.16	2182241.59
498	577910.47	2182245.41
499	577915.92	2182251.11
500	577922.03	2182255.7
501	577923.42	2182256.49
502	577930.48	2182259.67
503	577933.37	2182261.51
504	577936.97	2182265.6
505	577939.45	2182269.64



506	577940.77	2182271.24
507	577942.86	2182273.17
508	577944.76	2182274.75
509	577947.8	2182277.02
510	577951.29	2182278.5
511	577952.67	2182278.88
512	577955.08	2182279.23
513	577961.18	2182279.97
514	577967.67	2182279.81
515	577972.09	2182279.15

**Каталог координат характерных точек границы участка ЗОЛ-2 зоны охраняемого природного ландшафта объекта культурного наследия федерального значения «Церковь Рождества Христова на Поле (Кладбищенская), 1382 г.», включенного в Список всемирного наследия**

Наименование (номер) характерной точки	Координаты, м Система координат МСК-53 Метод определения координат – картометрический, Средняя квадратическая погрешность положения характерной точки – 0.1 м	
	Координата X	Координата Y
1	577992	2182274
2	577974	2182247
3	577949	2182213
4	577933	2182190
5	577921	2182173
6	577904	2182148
7	577884	2182121
8	577868	2182097
9	577850	2182073
10	577830	2182044
11	577814	2182022
12	577798	2181999
13	577782	2181976
14	577765	2181952
15	577748	2181927
16	577735	2181910
17	577718	2181885
18	577701	2181861
19	577692	2181848
20	577670	2181816

21	577655	2181796
22	577626	2181755
23	577604	2181723
24	577590	2181702
25	577567	2181671
26	577545	2181640
27	577524	2181609
28	577500	2181576
29	577488	2181559
30	577484	2181554
31	577473	2181538
32	577461	2181521
33	577435	2181483
34	577409	2181446
35	577393	2181424
36	577379	2181404
37	577364	2181382
38	577343	2181354
39	577328	2181332
40	577306	2181302
41	577291	2181279
42	577281	2181261
43	577272	2181242
44	577266	2181226
45	577260	2181209
46	577253	2181184
47	577251	2181174
48	577249	2181157
49	577248	2181136
50	577248	2181128
51	577275	2181134
52	577381	2181180
53	577475	2181204
54	577601	2181213
55	577609	2181221
56	577628	2181242
57	577632	2181247
58	577644	2181261
59	577665	2181286
60	577692	2181316
61	577715	2181341
62	577721	2181348
63	577736	2181365

64	577754	2181385
65	577773	2181404
66	577777	2181408
67	577783	2181411
68	577808	2181419
69	577812	2181420
70	577814	2181421
71	577820	2181425
72	577827	2181431
73	577839	2181444
74	577861	2181469
75	577867	2181475
76	577873	2181484
77	577886	2181500
78	577891	2181508
79	577895	2181513
80	577897	2181516
81	577897	2181517
82	577898	2181518
83	577898	2181519
84	577898	2181520
85	577898	2181521
86	577897	2181523
87	577894	2181531
88	577884	2181549
89	577876	2181566
90	577868	2181579
91	577862	2181589
92	577843	2181622
93	577821	2181661
94	577804	2181697
95	577799	2181705
96	577793	2181718
97	577788	2181737
98	577781	2181765
99	577776	2181784
100	577771	2181798
101	577768	2181810
102	577765	2181819
103	577764	2181830
104	577764	2181833
105	577766	2181837
106	577769	2181841








107	577785	2181857
108	577826	2181893
109	577872	2181936
110	577904	2181965
111	577952	2182007
112	577957	2182012
113	577988	2182042
114	578011	2182061
115	578025	2182074
116	578035	2182083
117	578045	2182091
118	578053	2182096
119	578060	2182102
120	578064	2182104
121	578065	2182106
122	578068	2182109
123	578068	2182110
124	578068	2182112
125	578066	2182116
126	578063	2182119
127	578060	2182122
128	578060	2182125
129	578059	2182127
130	578058	2182128
131	578057	2182129
132	578056	2182130
133	578056	2182131
134	578057	2182131
135	578058	2182132
136	578059	2182133
137	578059	2182135
138	578060	2182137
139	578060	2182139
140	578060	2182142
141	578059	2182143
142	578059	2182147
143	578059	2182150
144	578060	2182152
145	578062	2182157
146	578063	2182158
147	578063	2182159
148	578062	2182173
149	578062	2182177

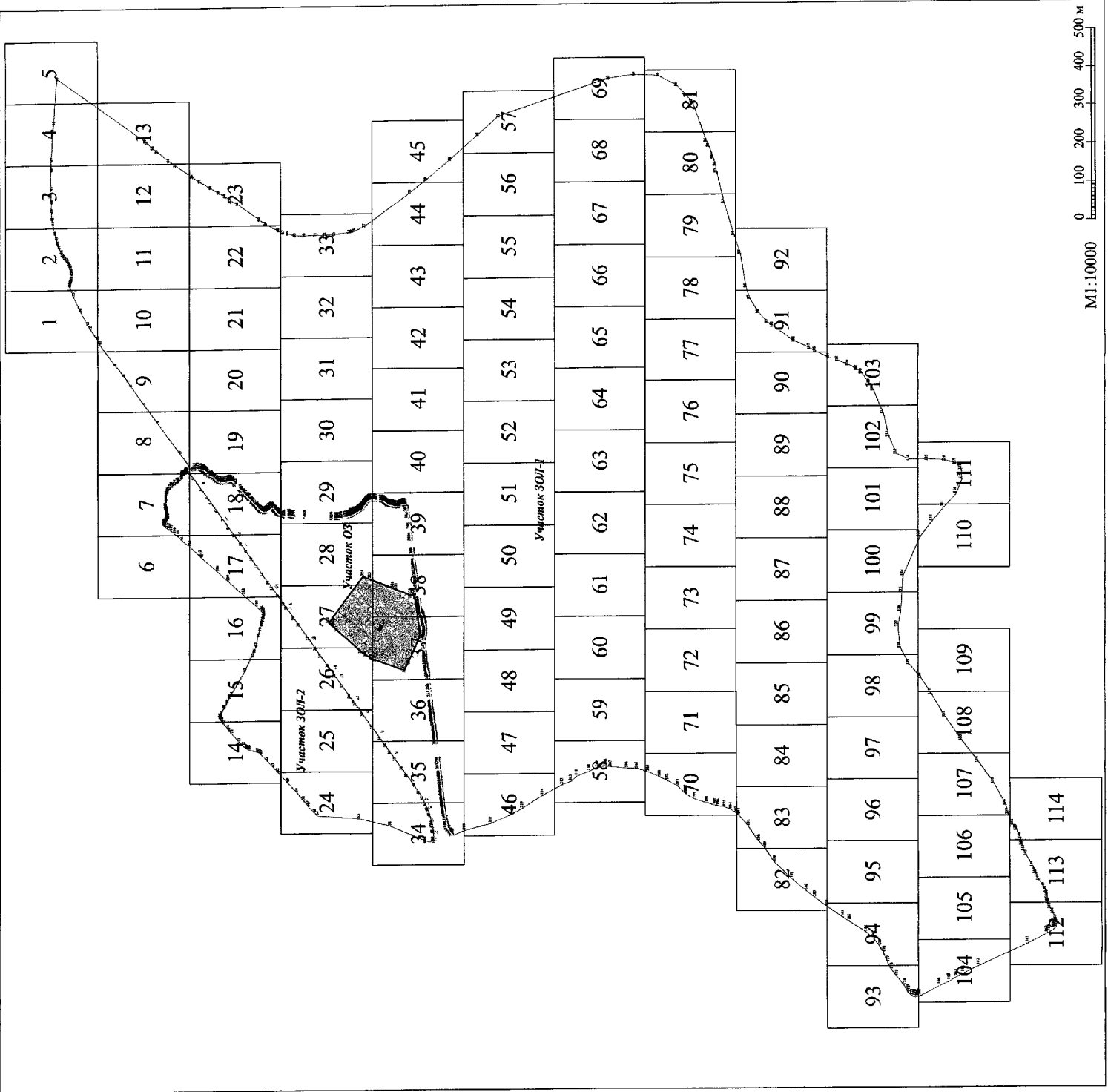
150	578062	2182183
151	578062	2182188
152	578062	2182193
153	578061	2182199
154	578058	2182205
155	578057	2182209
156	578056	2182213
157	578049	2182221
158	578044	2182226
159	578035	2182234
160	578026	2182241
161	578023	2182243
162	578012	2182251
163	578012	2182253
164	578014	2182257
165	578014	2182259
166	578014	2182260
167	578013	2182261
168	578012	2182262
169	578008	2182264
170	578005	2182266
171	578003	2182267
172	578001	2182268


**Схема границ зон охраны объекта культурного наследия федерального значения «Церковь Рождества Христова на Поле (Кладбищенская), 1382 г.», включенного в Список всемирного наследия**

Схема границ зон охраны объекта культурного наследия федерального значения «Церковь Рождества Христова на Поле (Кладбищенская), 1382 г.» (общий чертеж с разбивочной сеткой на листы)


УСЛОВНЫЕ ОБОЗНАЧЕНИЯ

-  Объект культурного наследия
-  Территория объекта культурного наследия
-  Охранная зона
-  Зона охраняемого ландшафта
-  Участок 03
-  Номер поворотной точки
-  Номер фрагмента








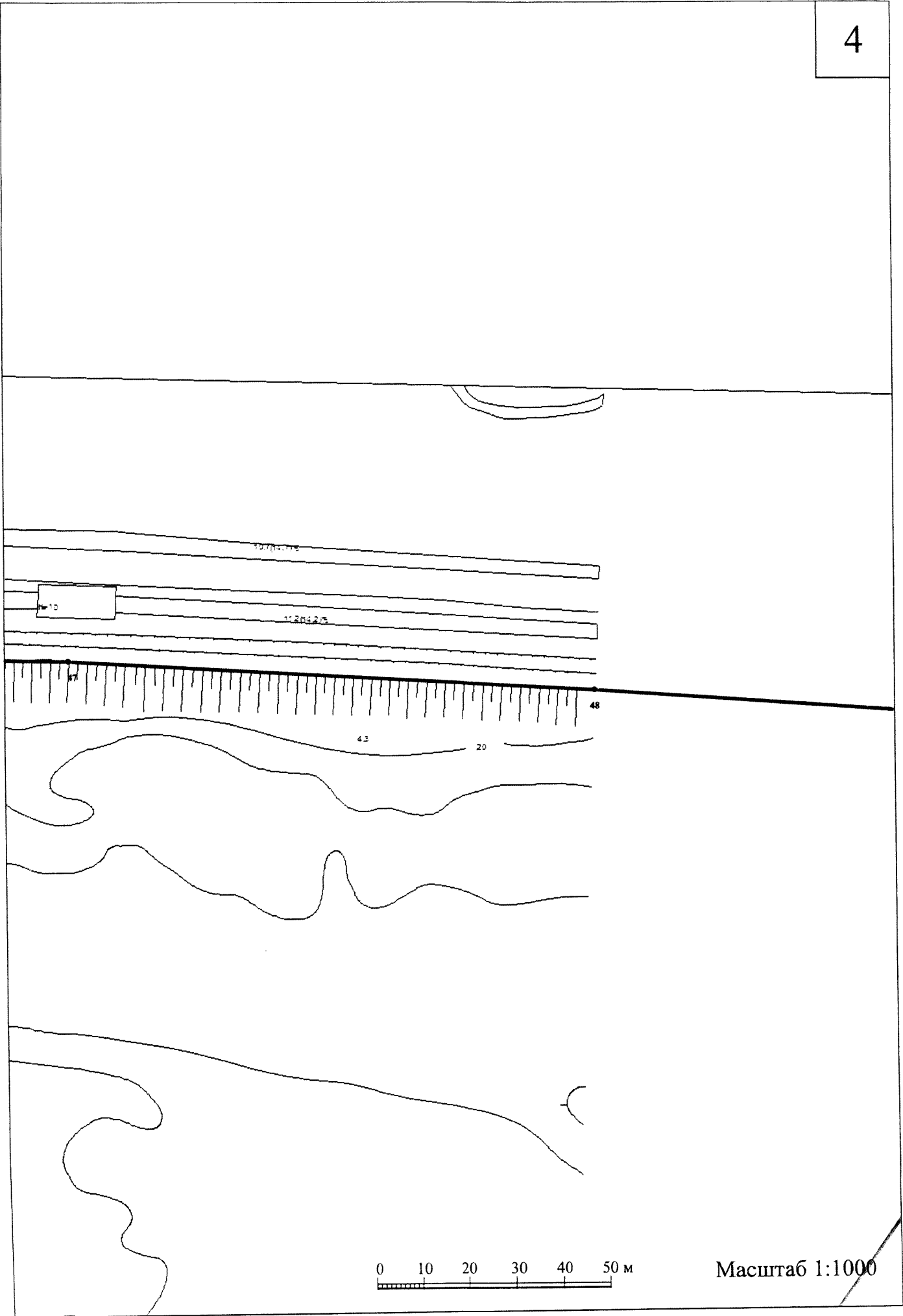



3



0 10 20 30 40 50 м

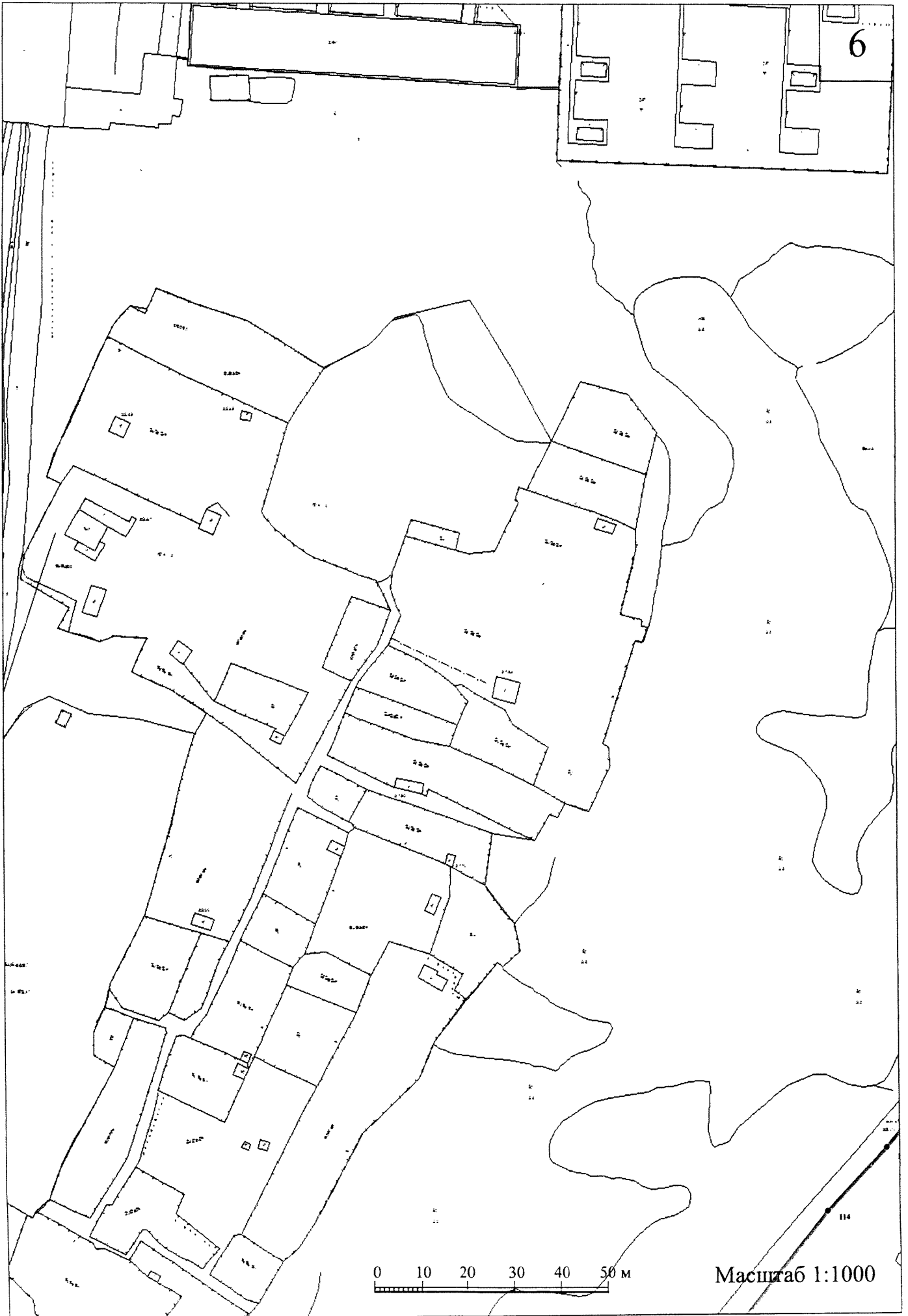
Масштаб 1:1000

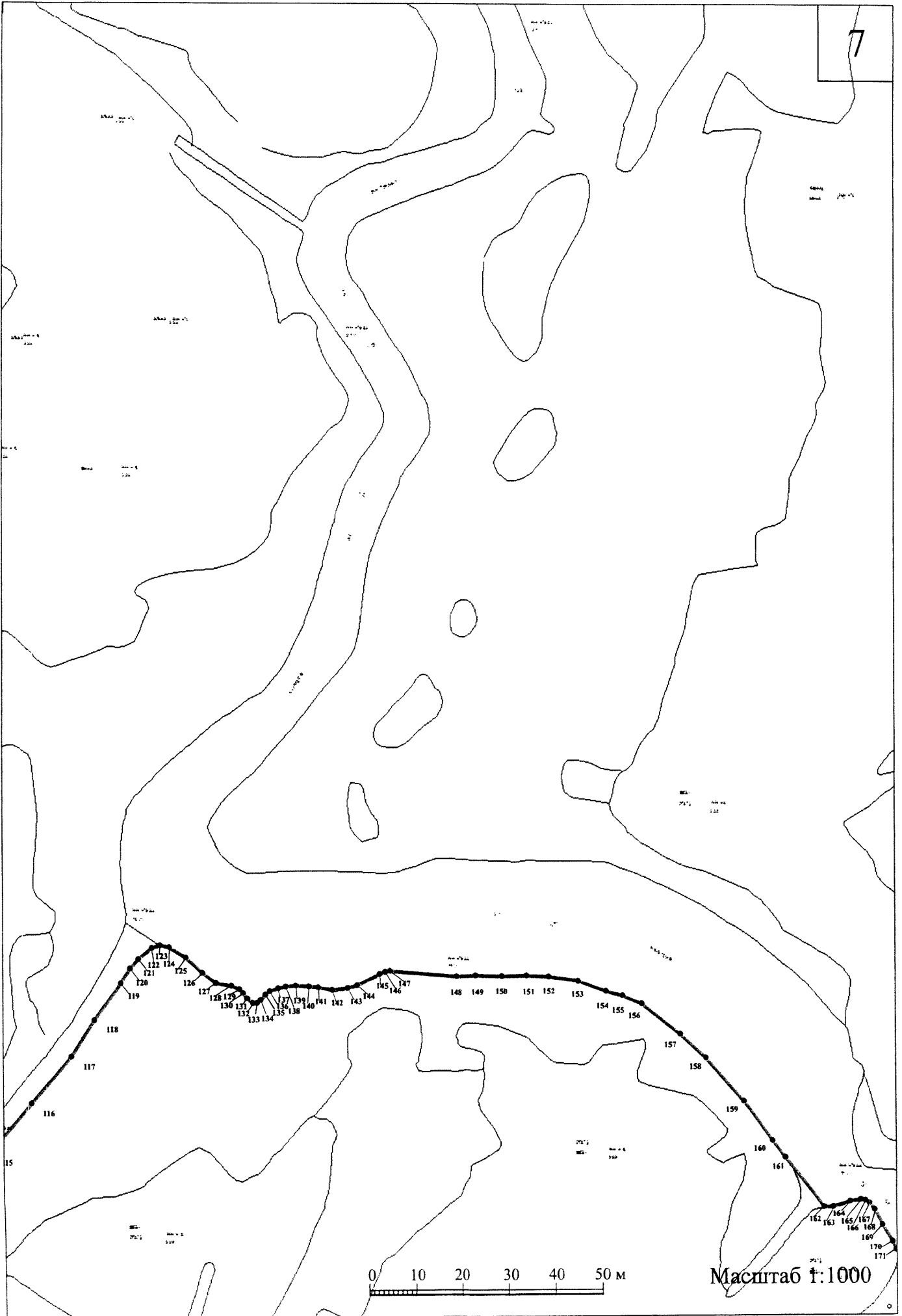





0 10 20 30 40 50 м

Масштаб 1:1000

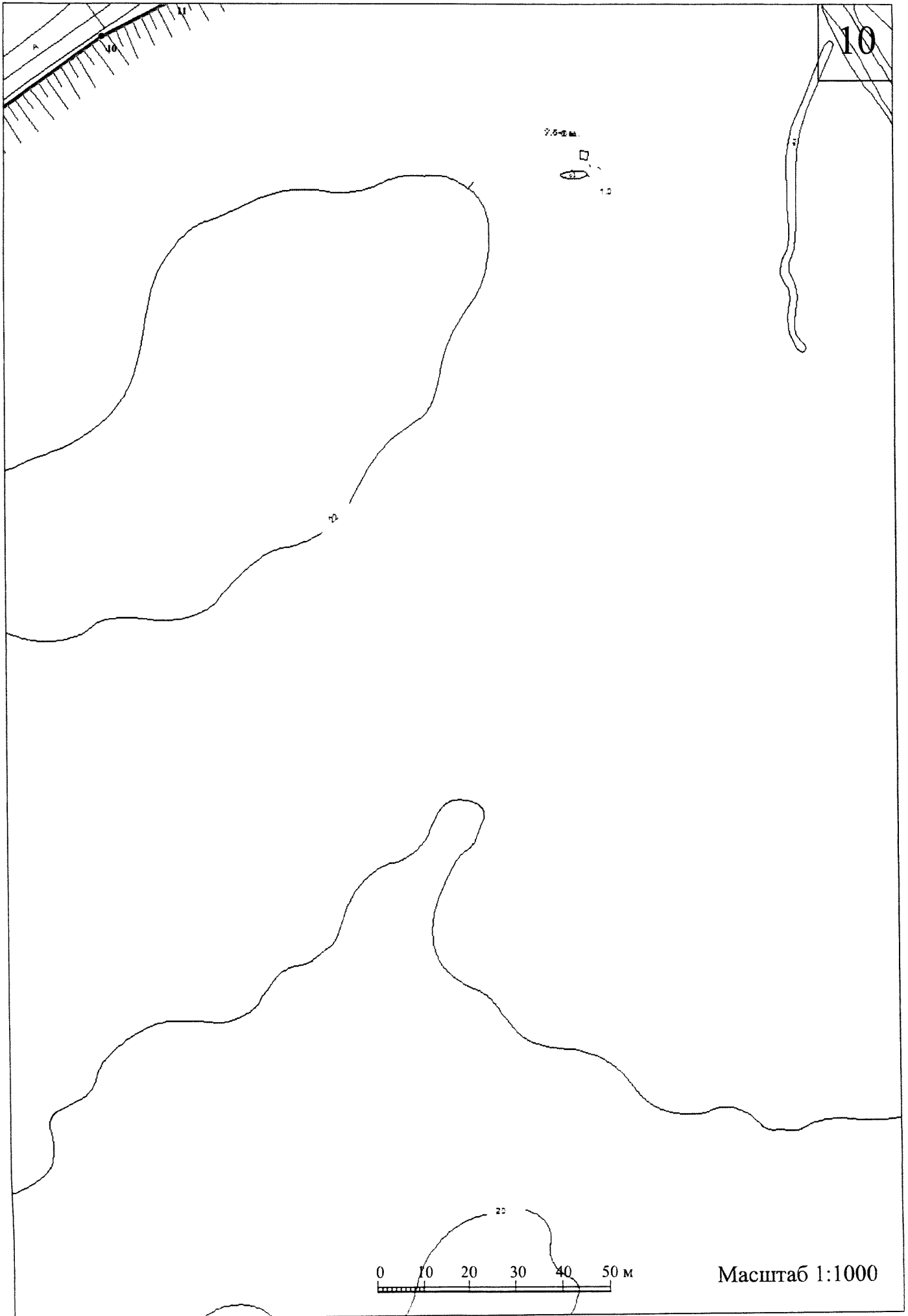


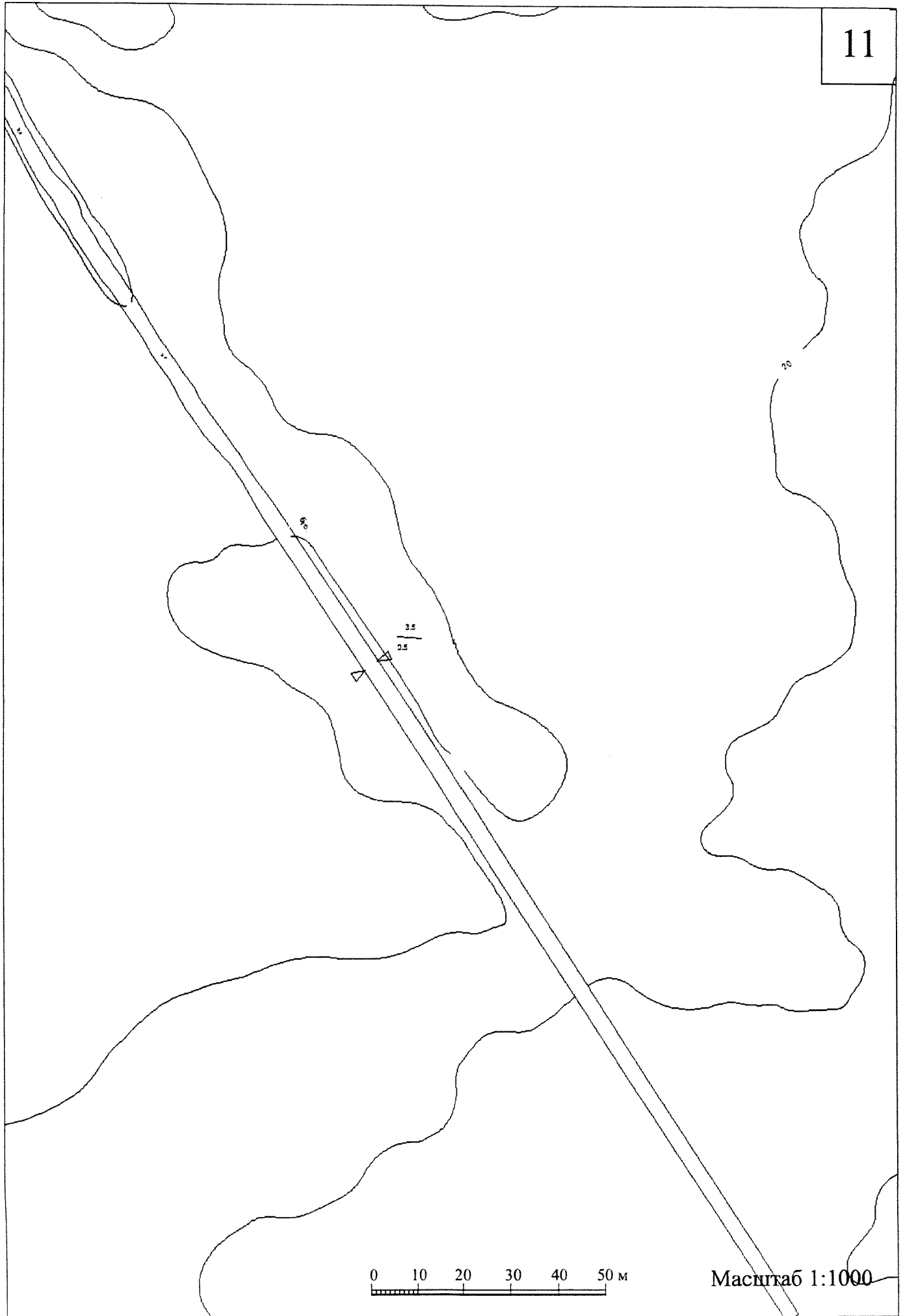












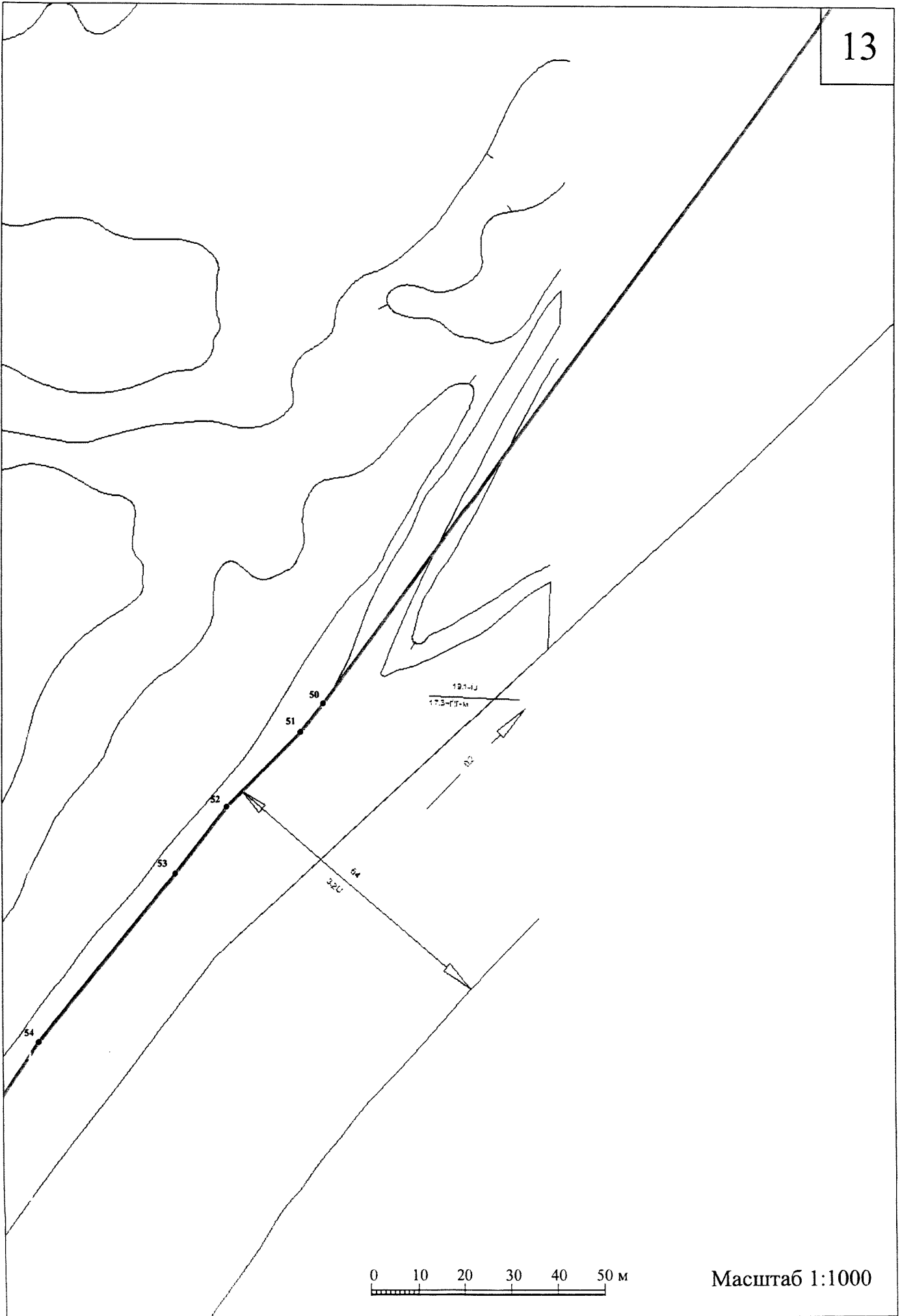


0 10 20 30 40 50 м

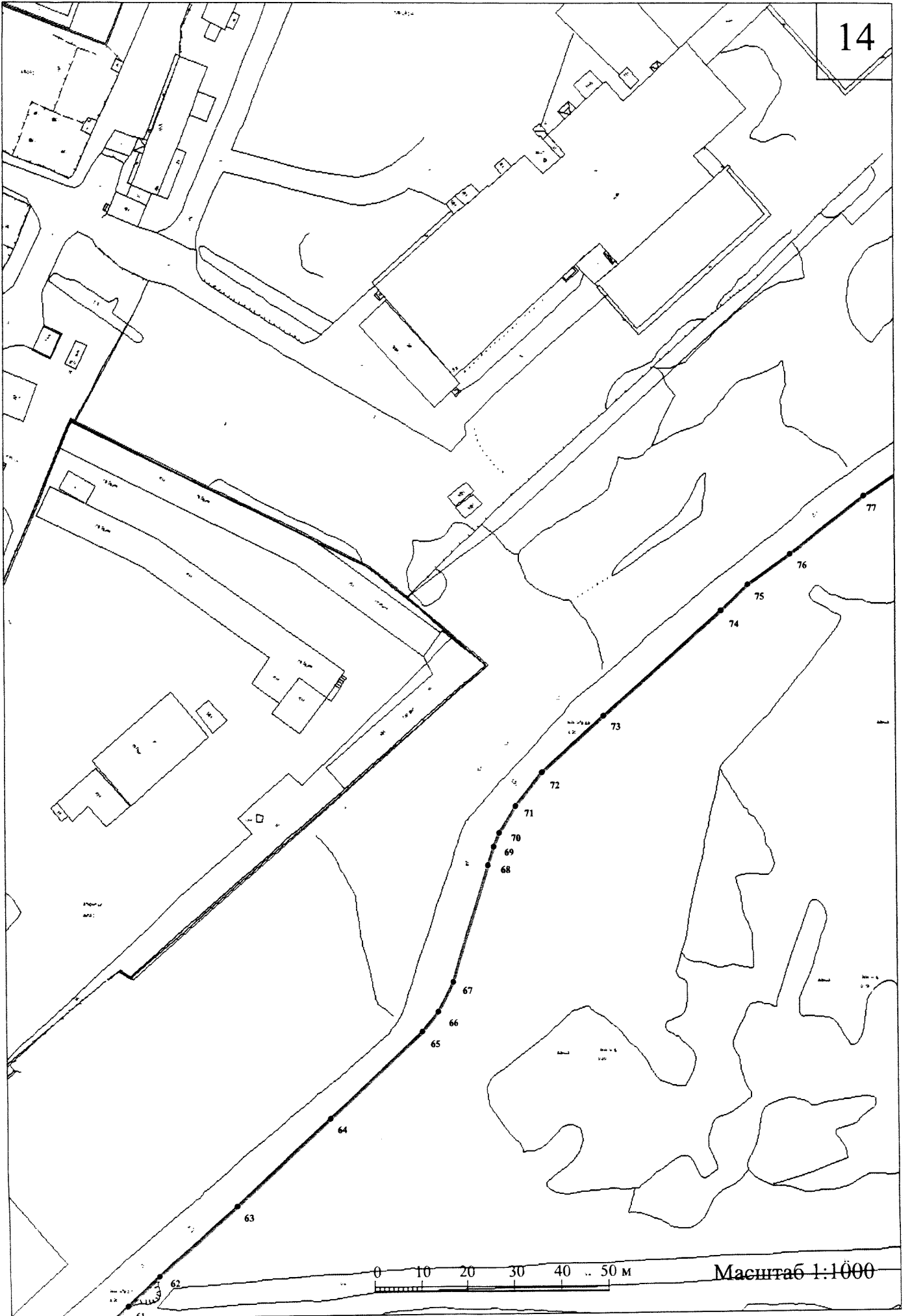
Масштаб 1:1000

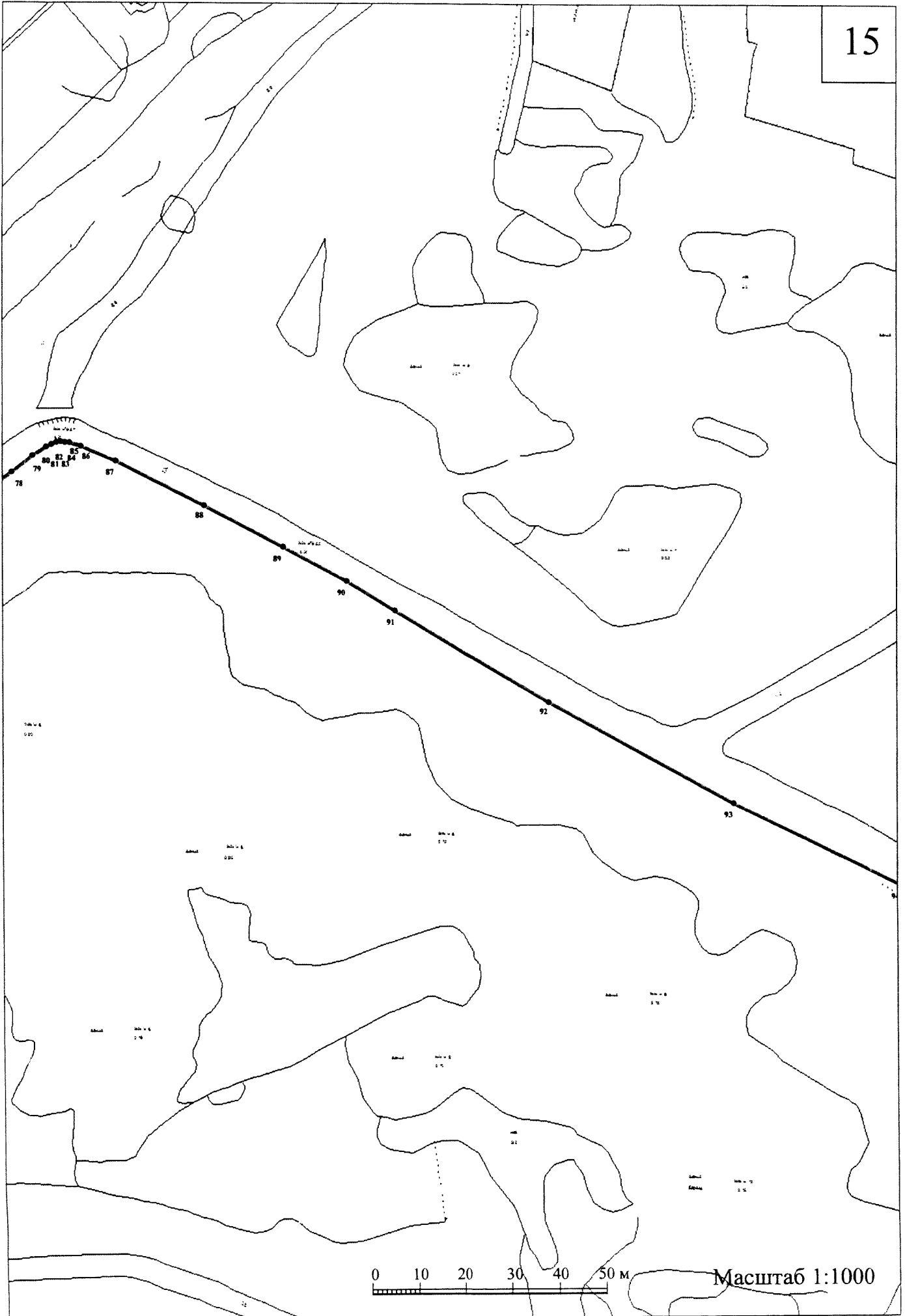
12



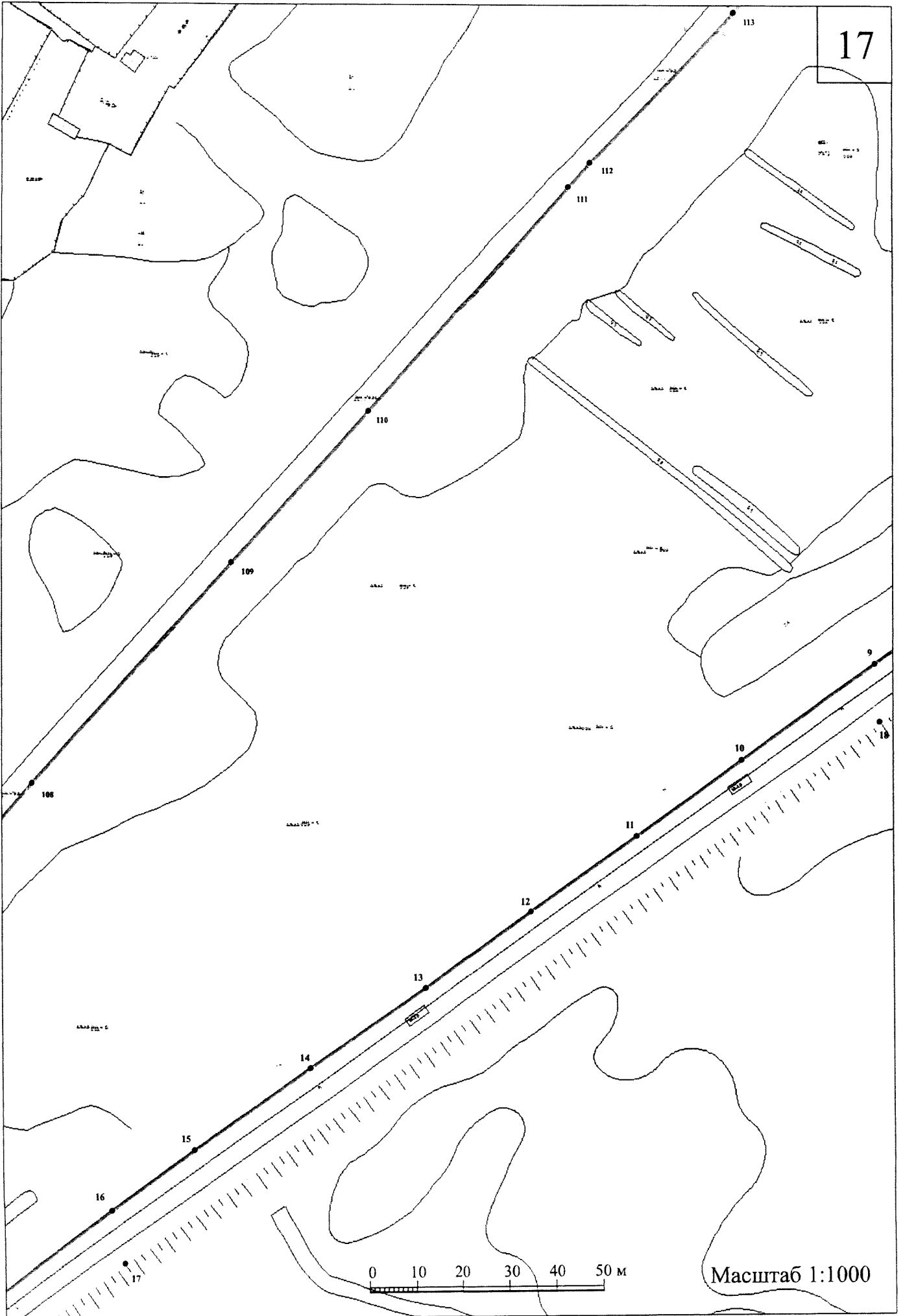


Масштаб 1:1000





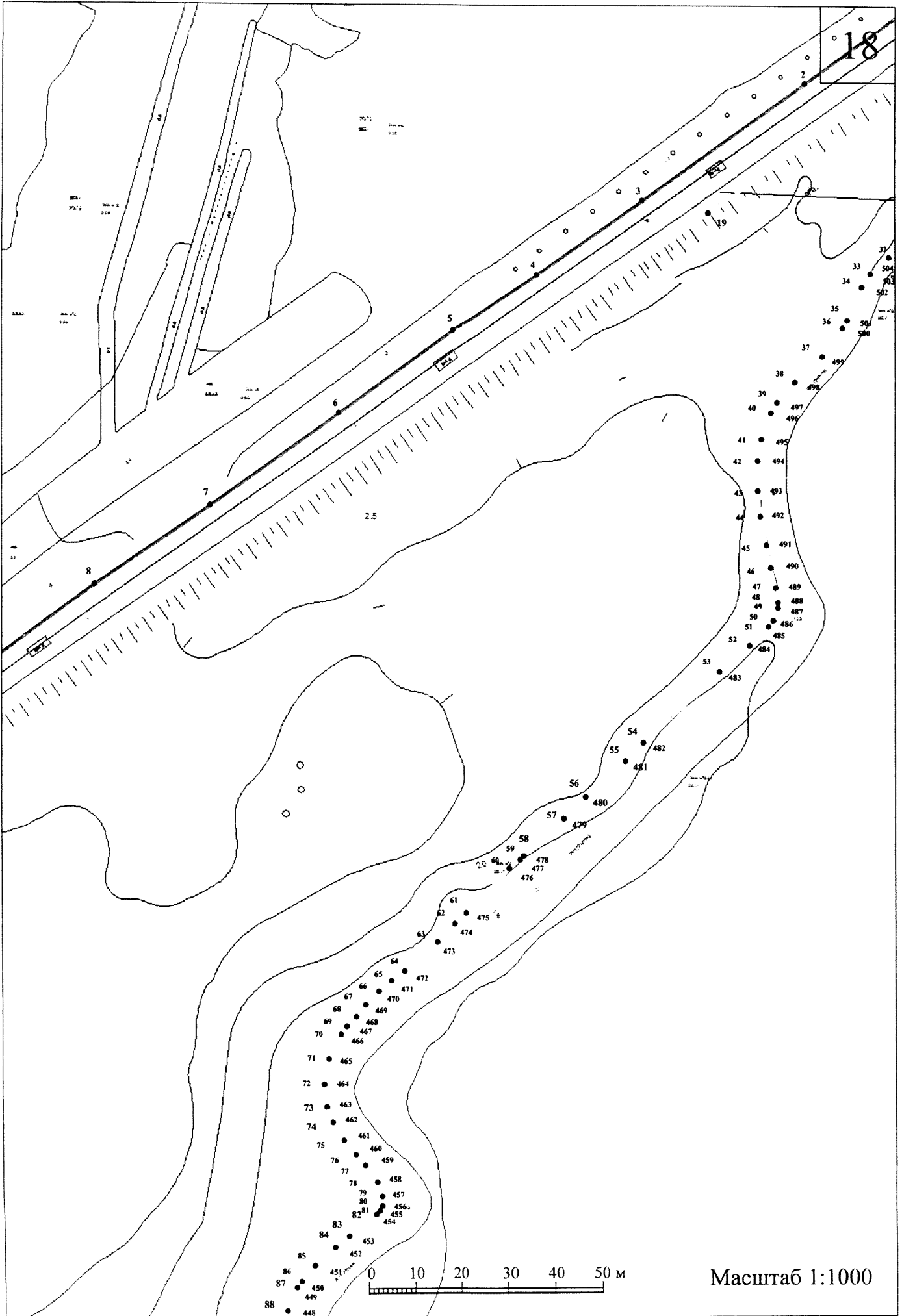


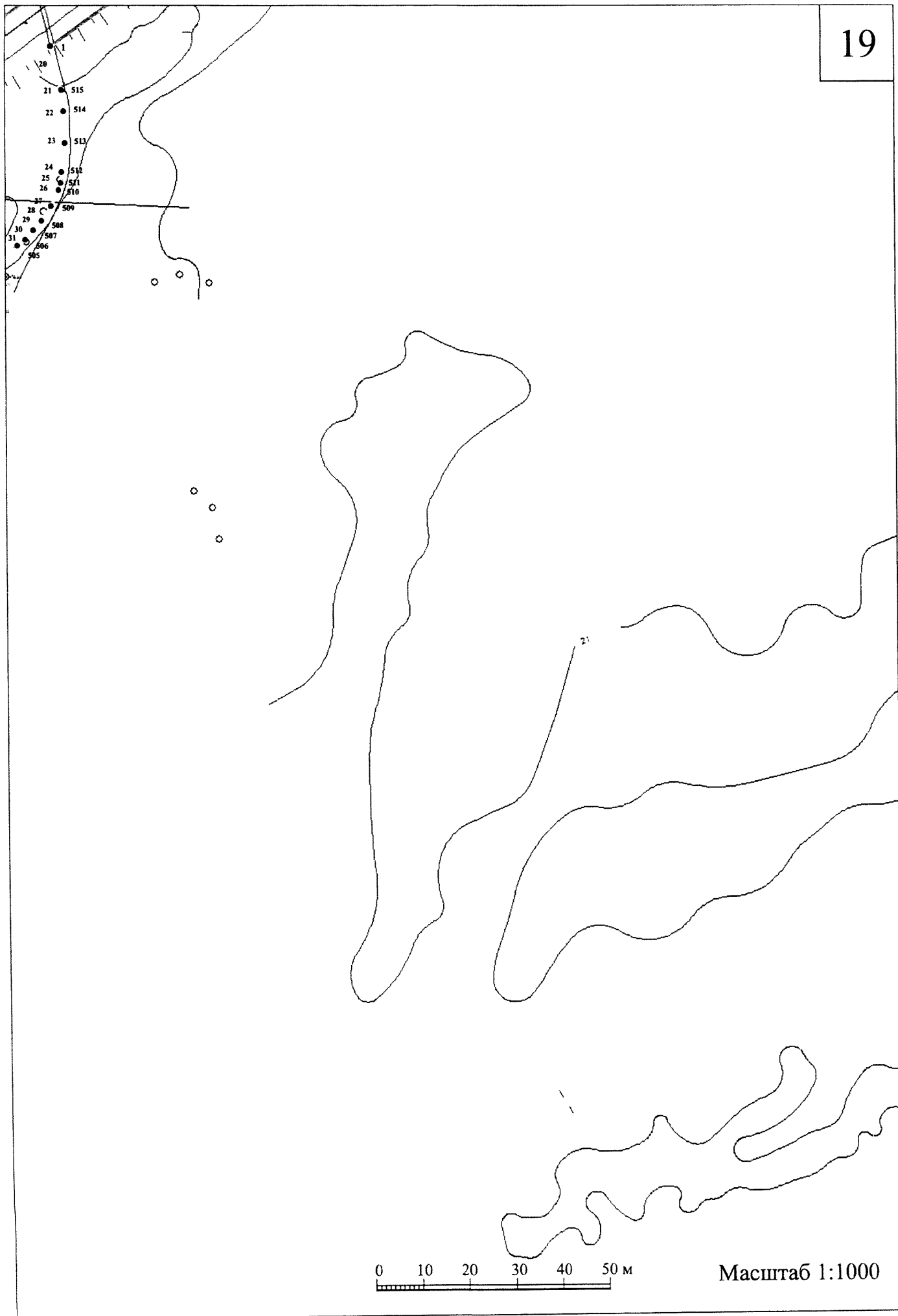


0 10 20 30 40 50 м

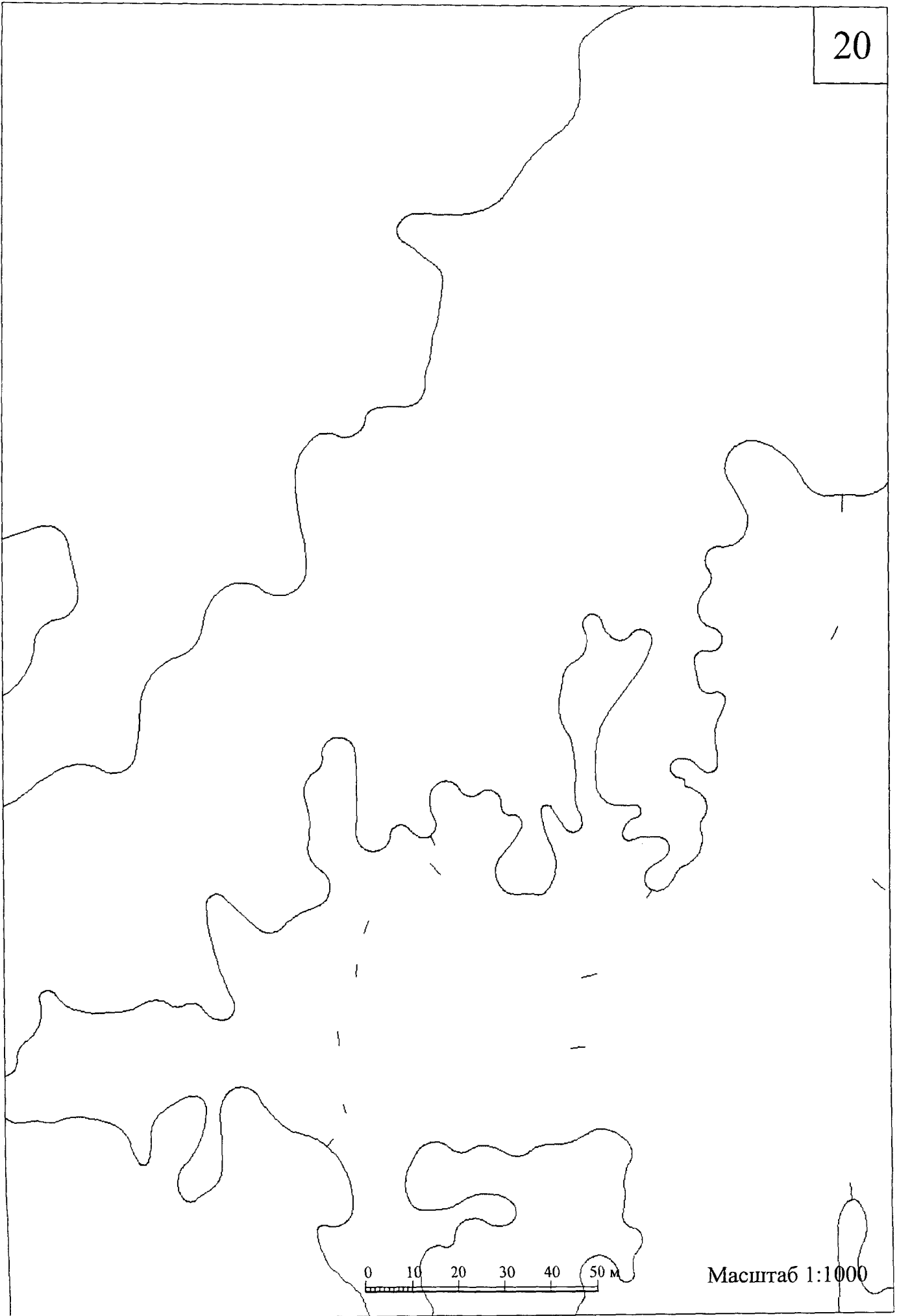
Масштаб 1:1000








20



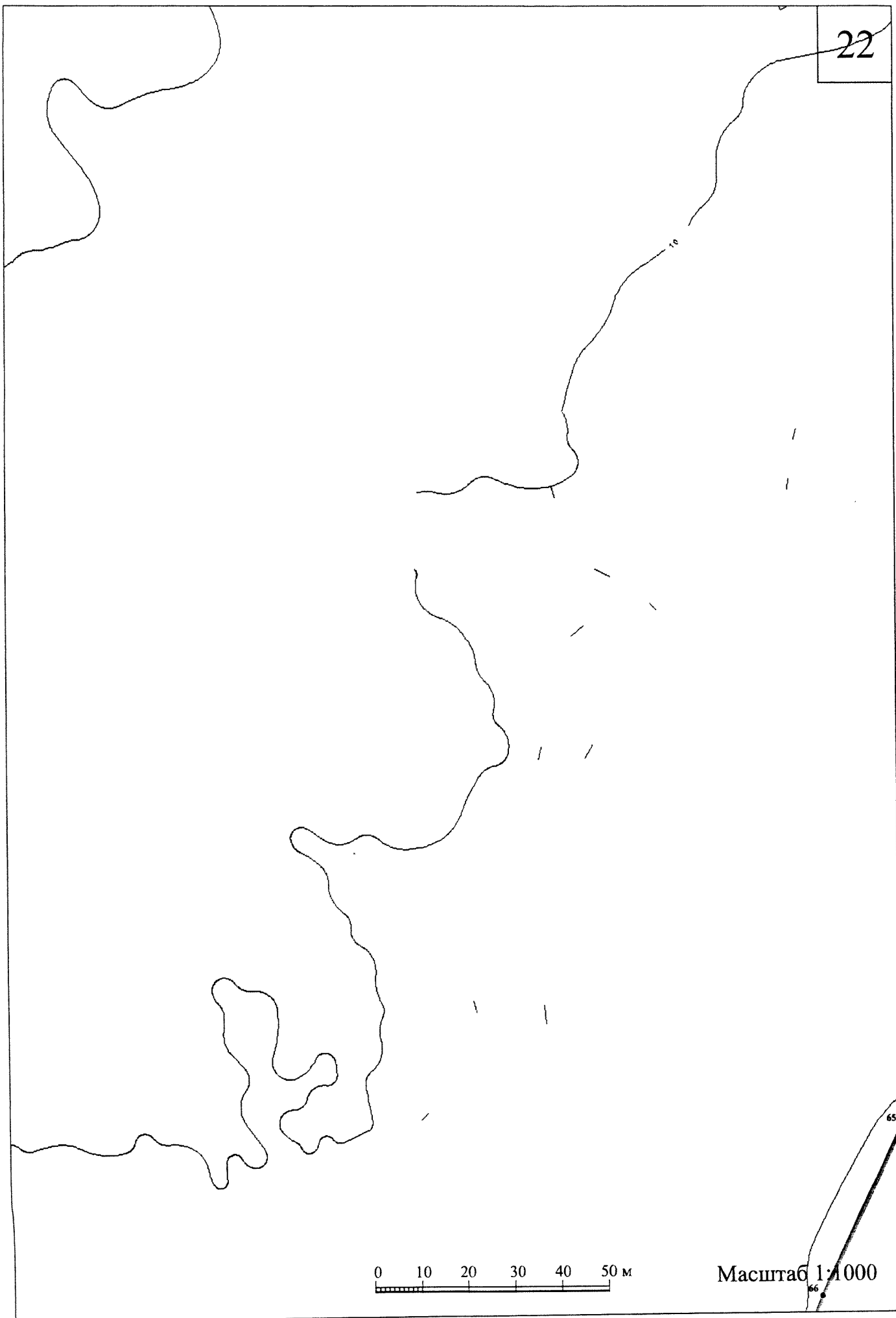
Масштаб 1:1000



0 10 20 30 40 50 м

Масштаб 1:1000

22



0 10 20 30 40 50 м

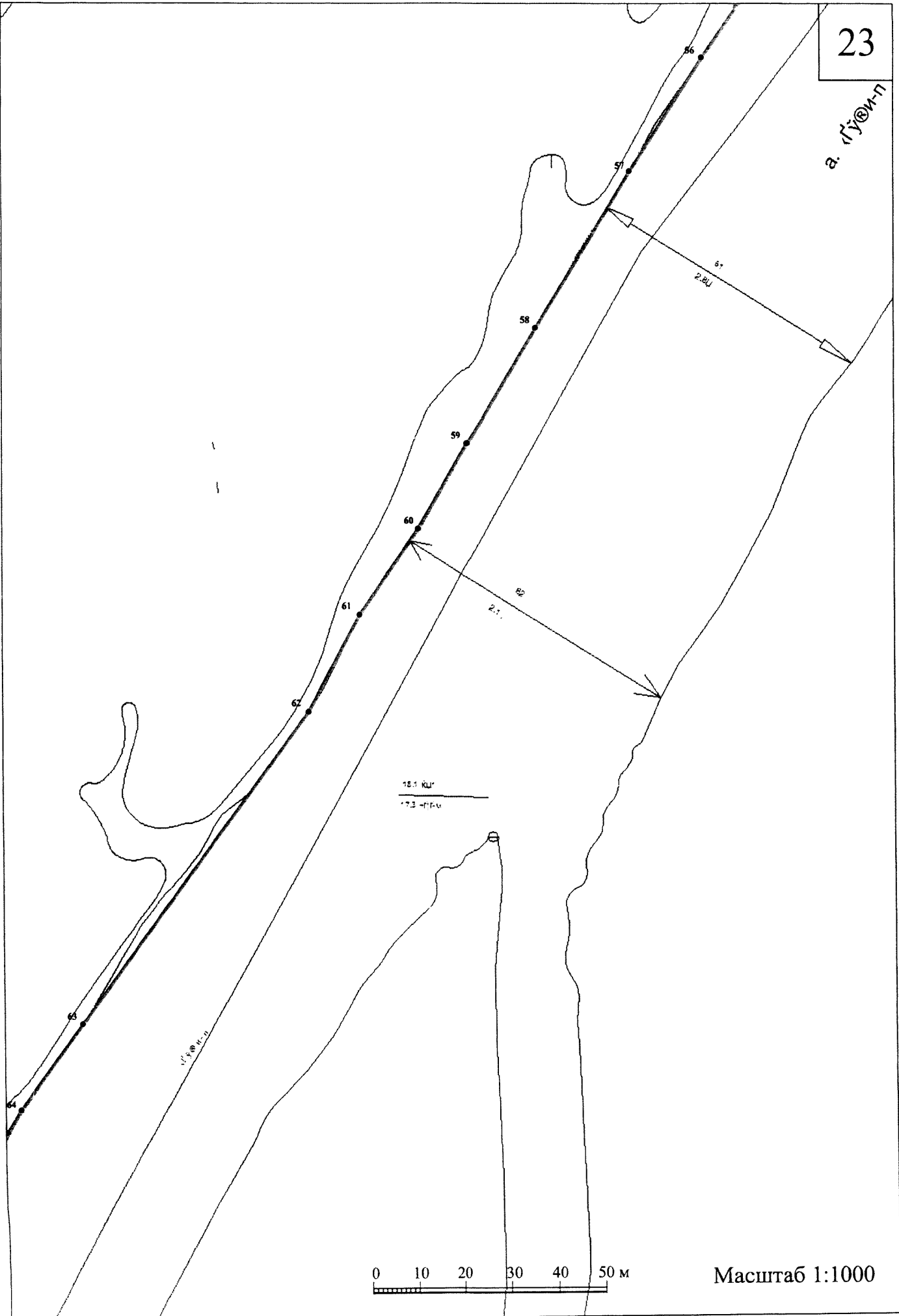
Масштаб 1:1000

65

66

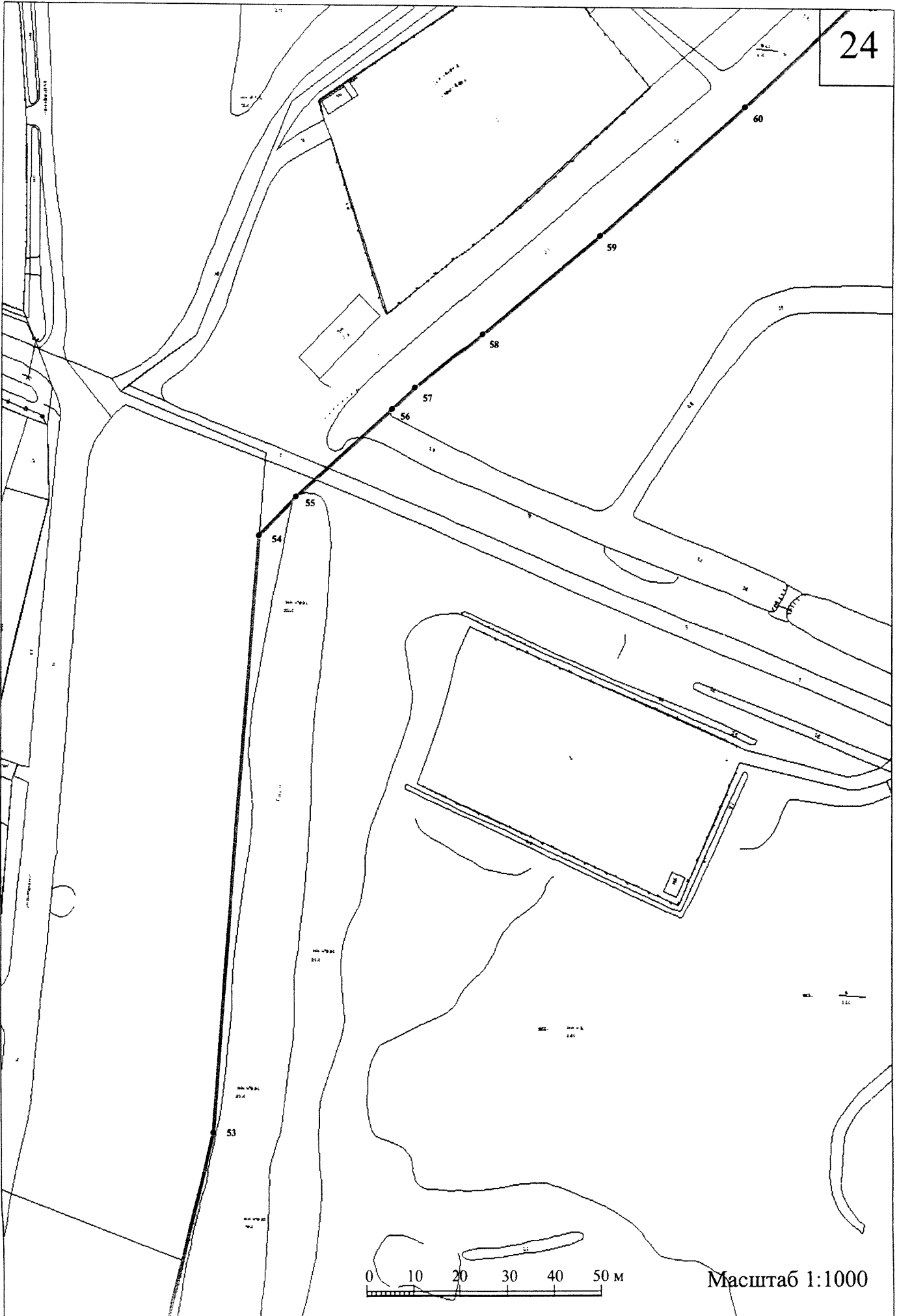
23


а. г.у.и.п.



0 10 20 30 40 50 м

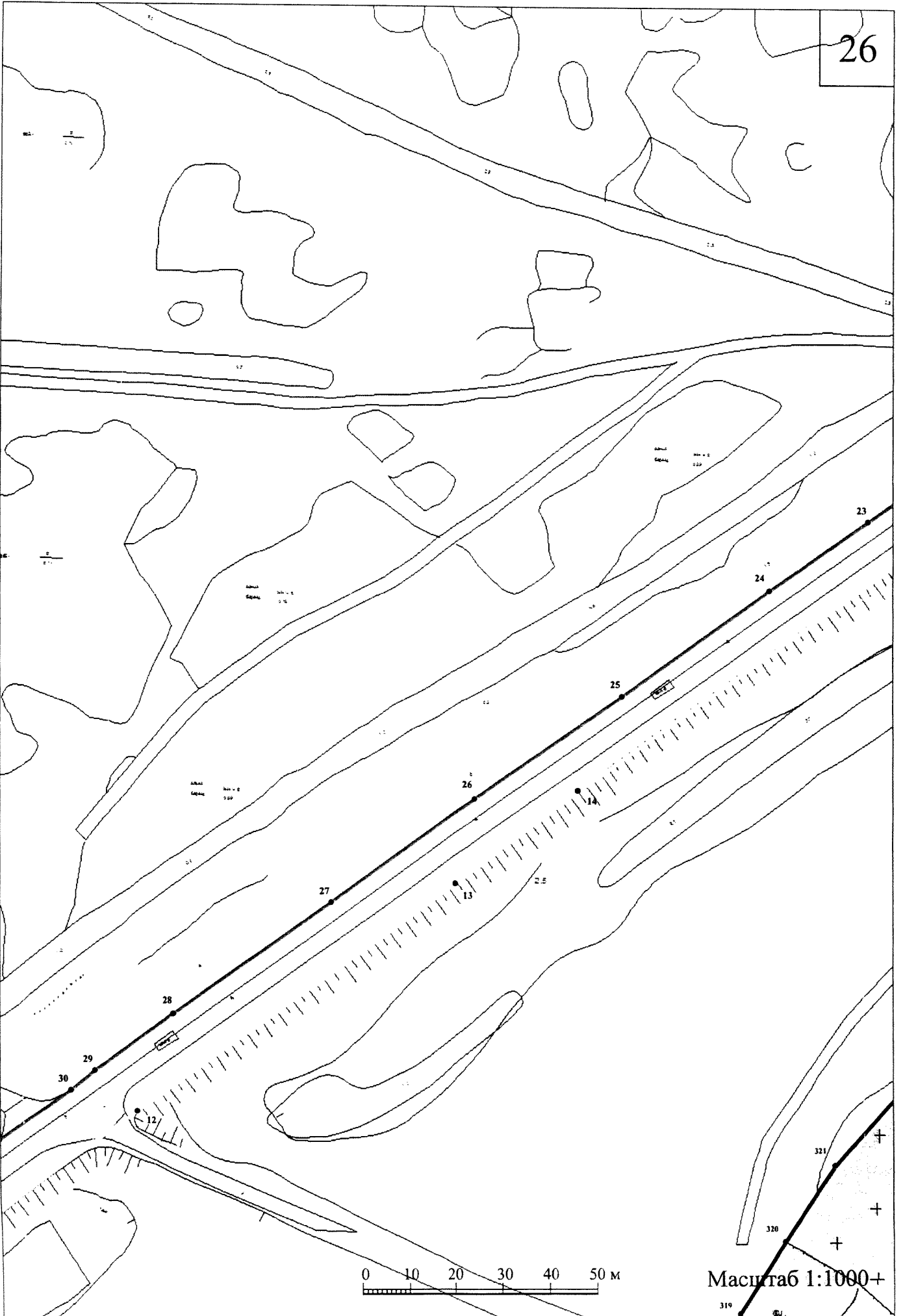
Масштаб 1:1000

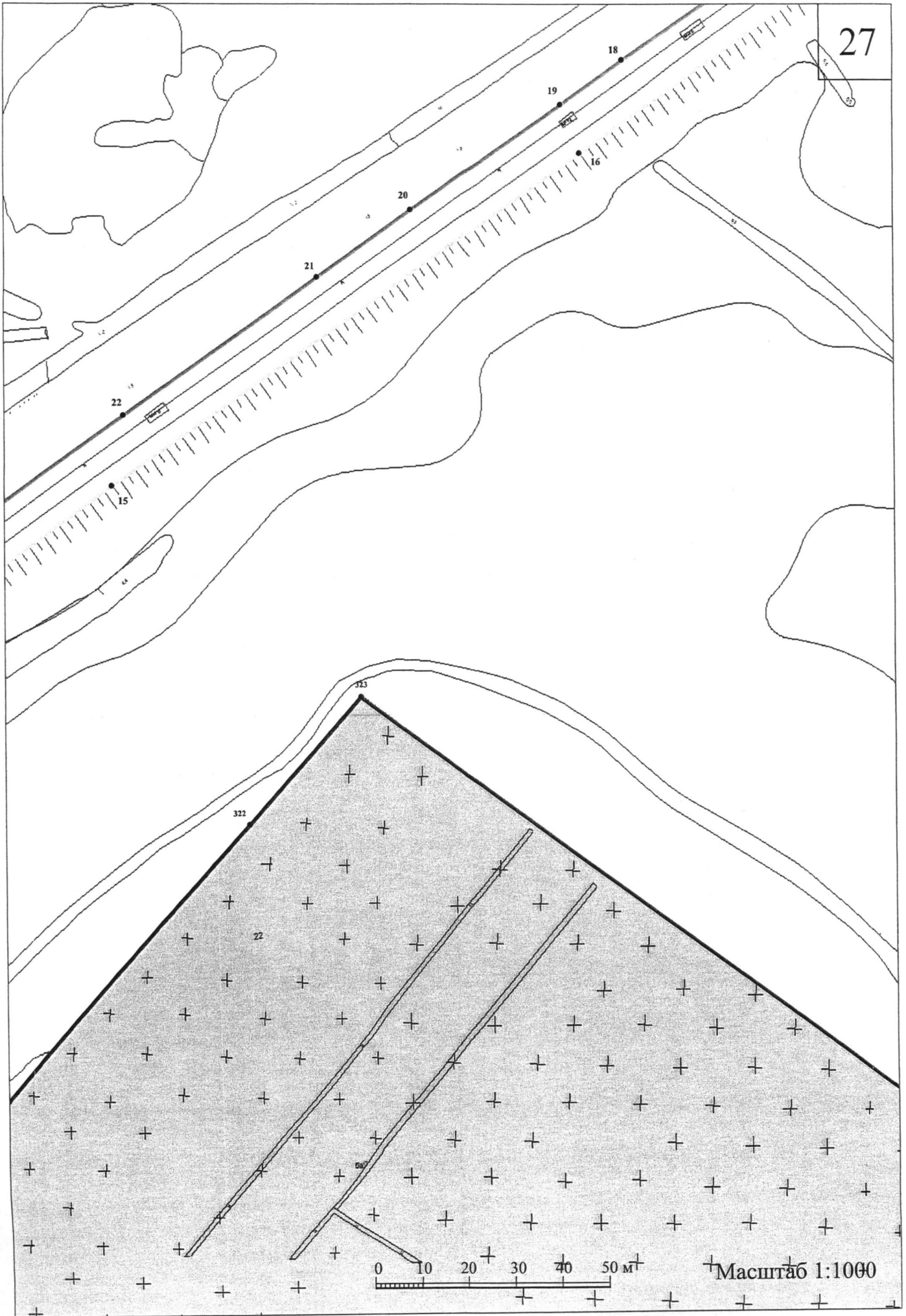





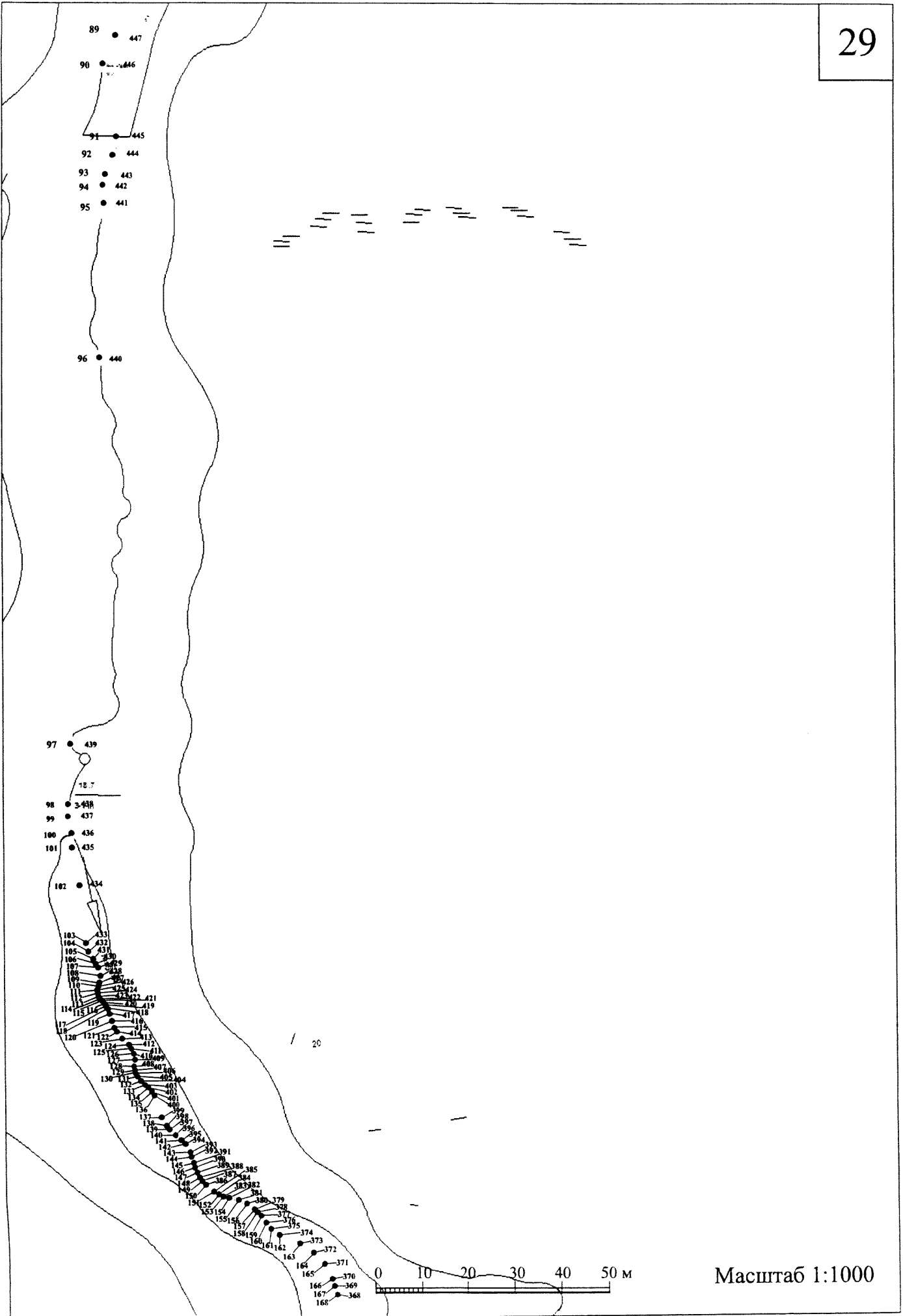
Масштаб 1:1000

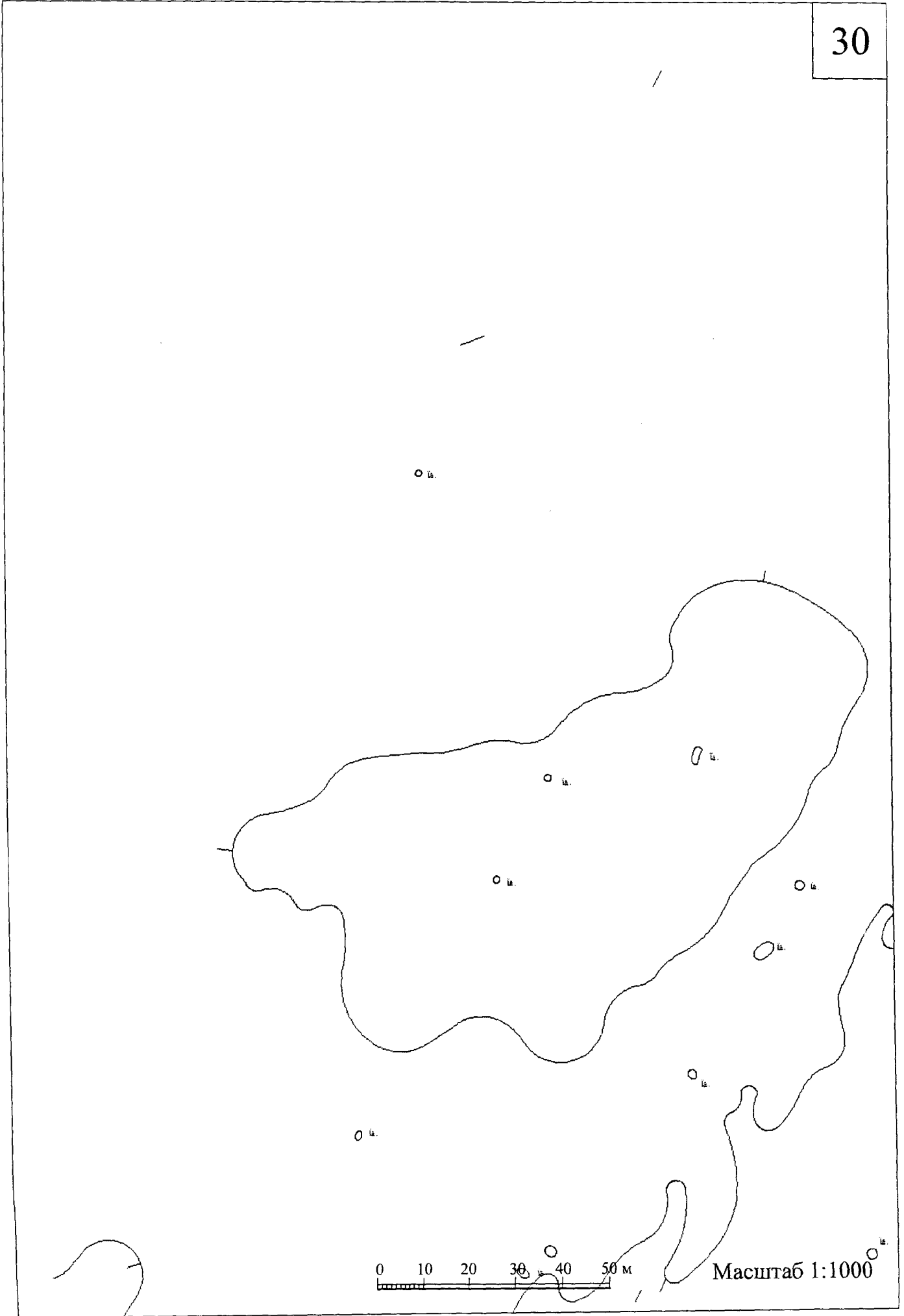


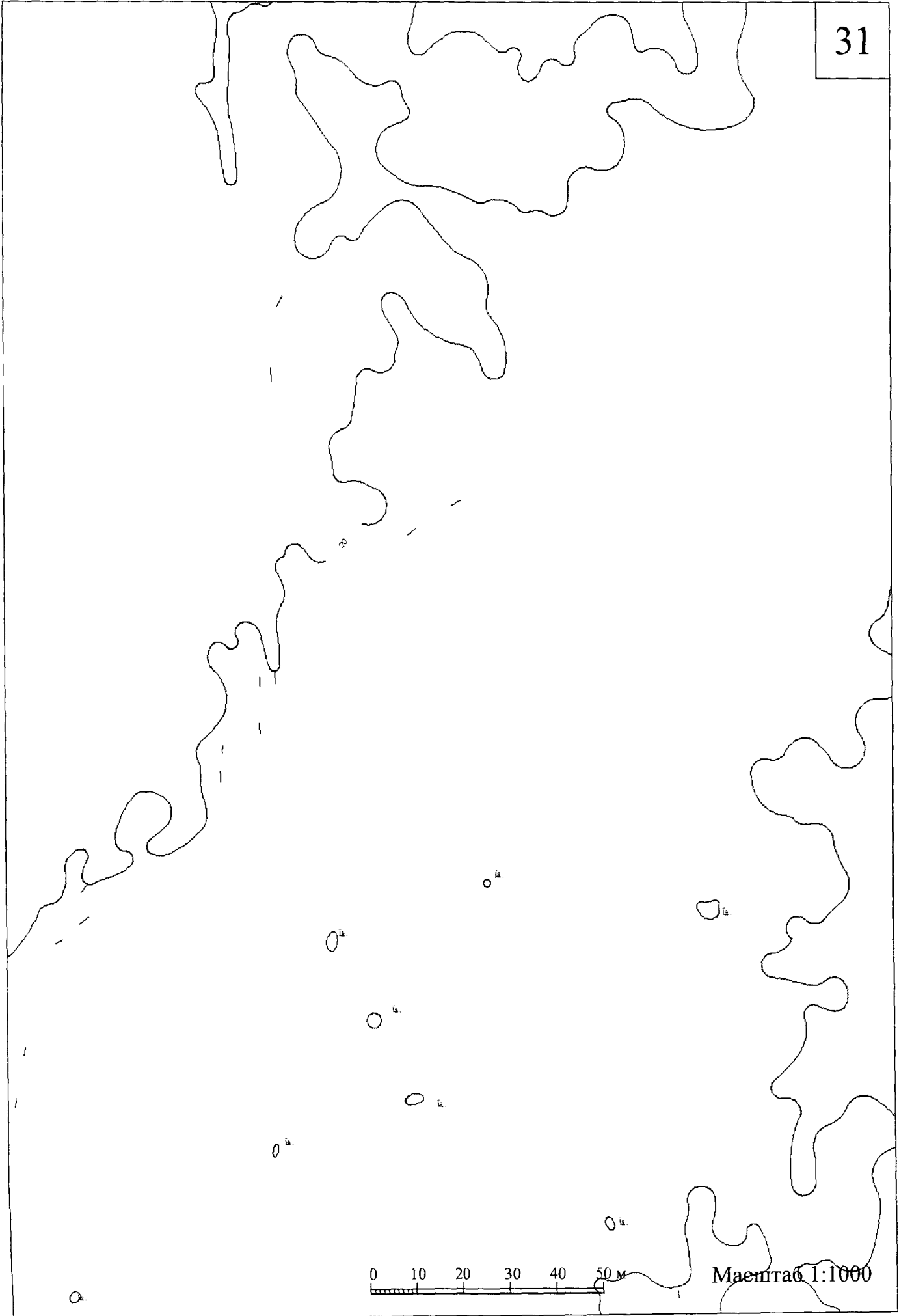


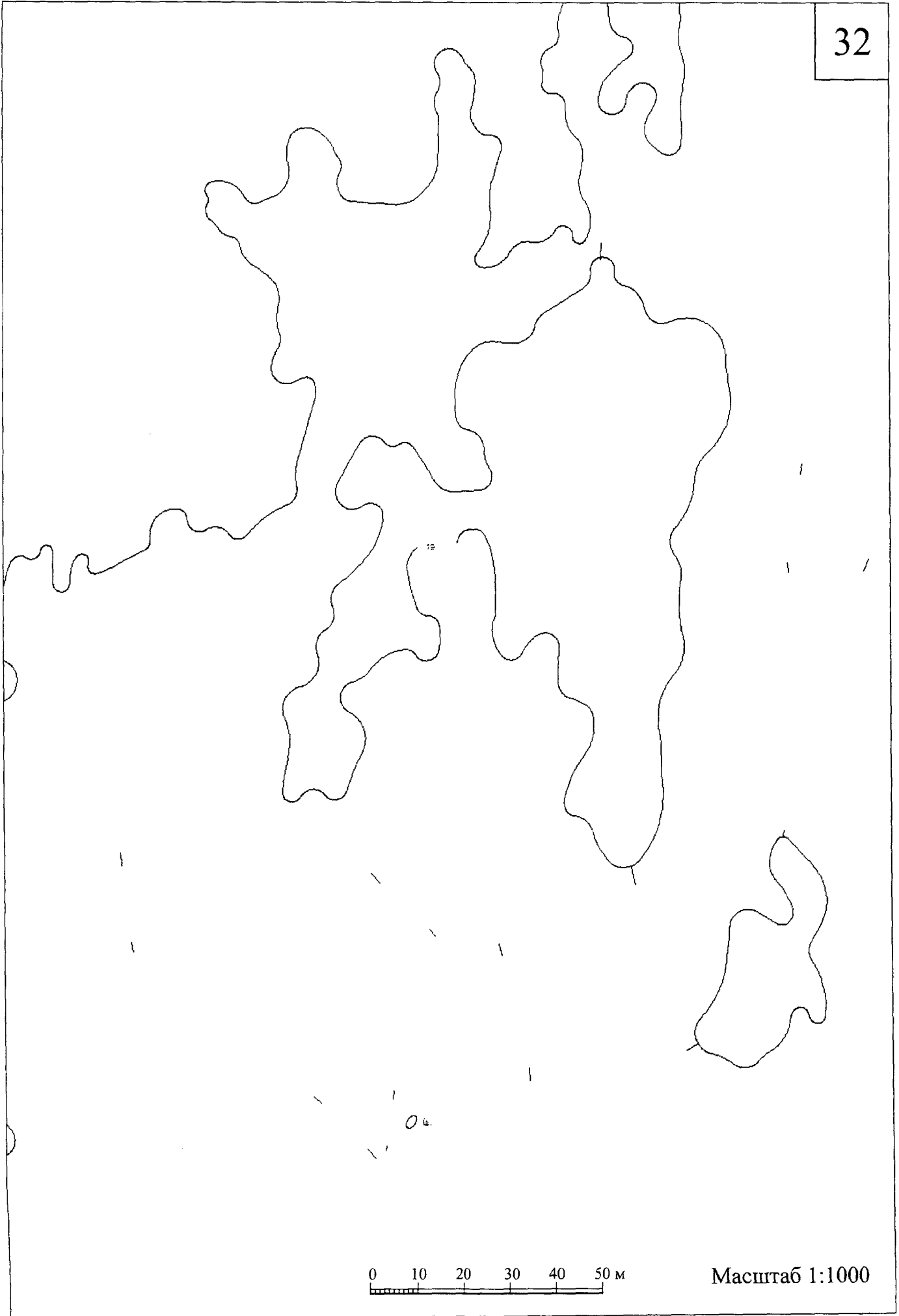


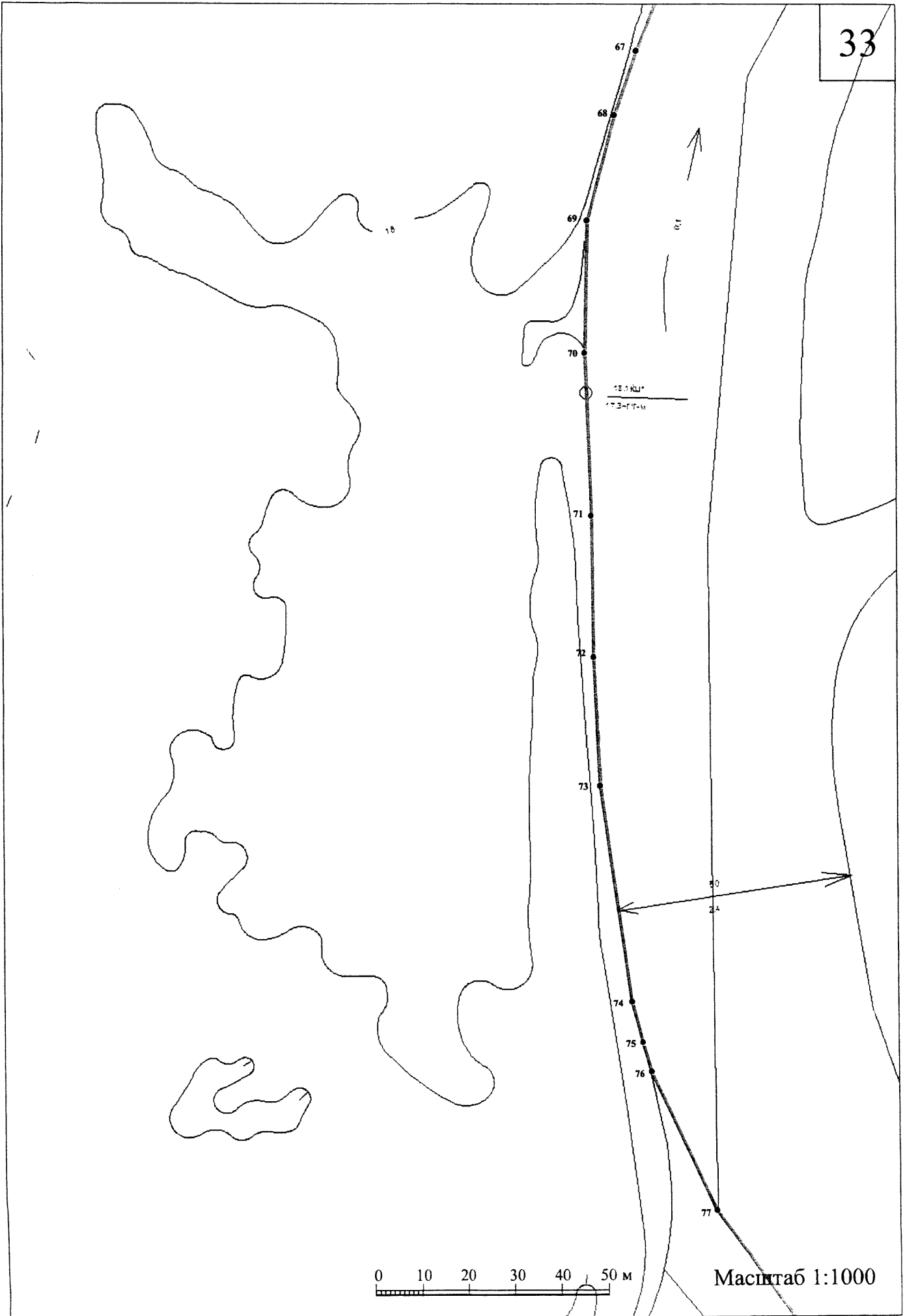




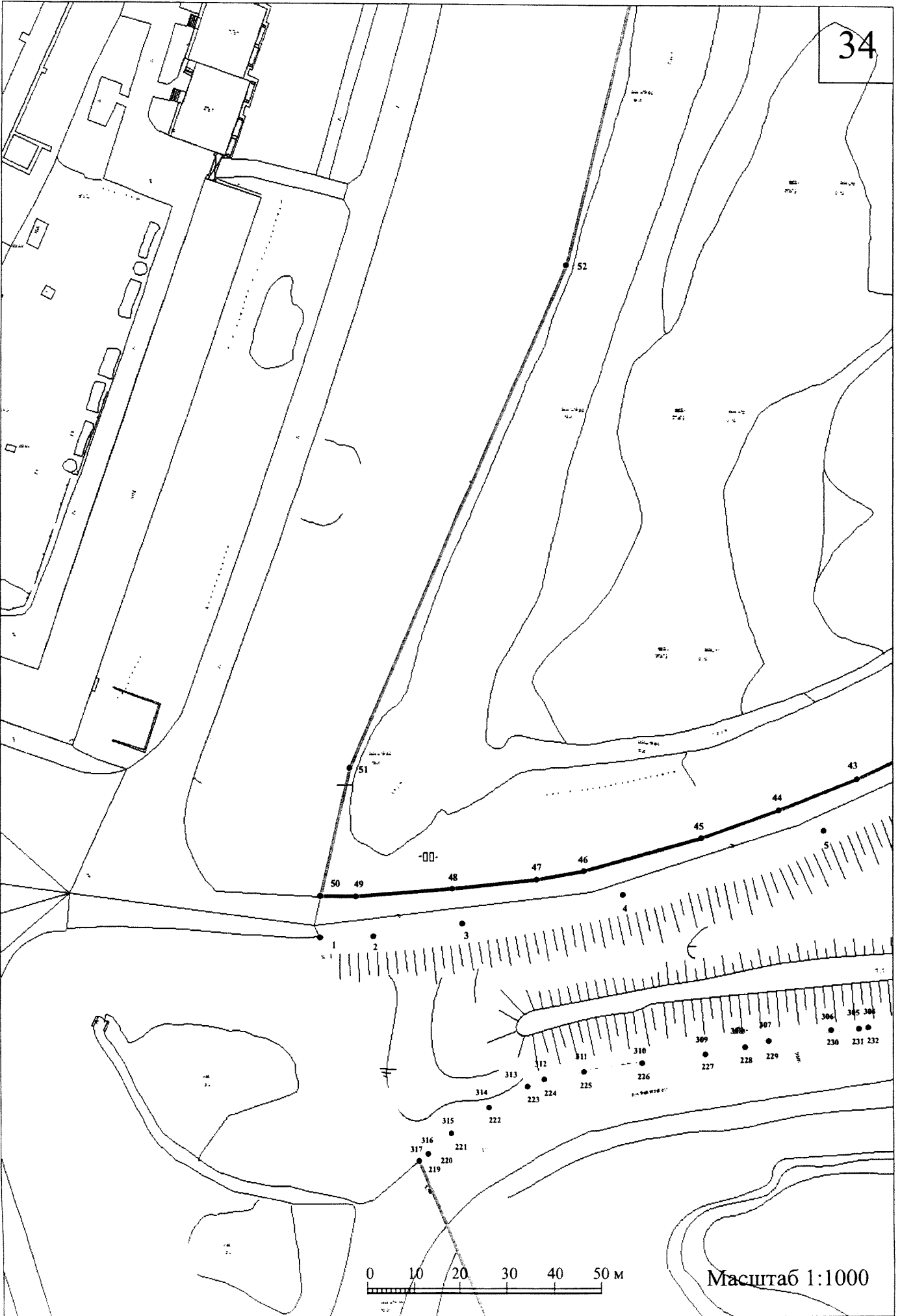


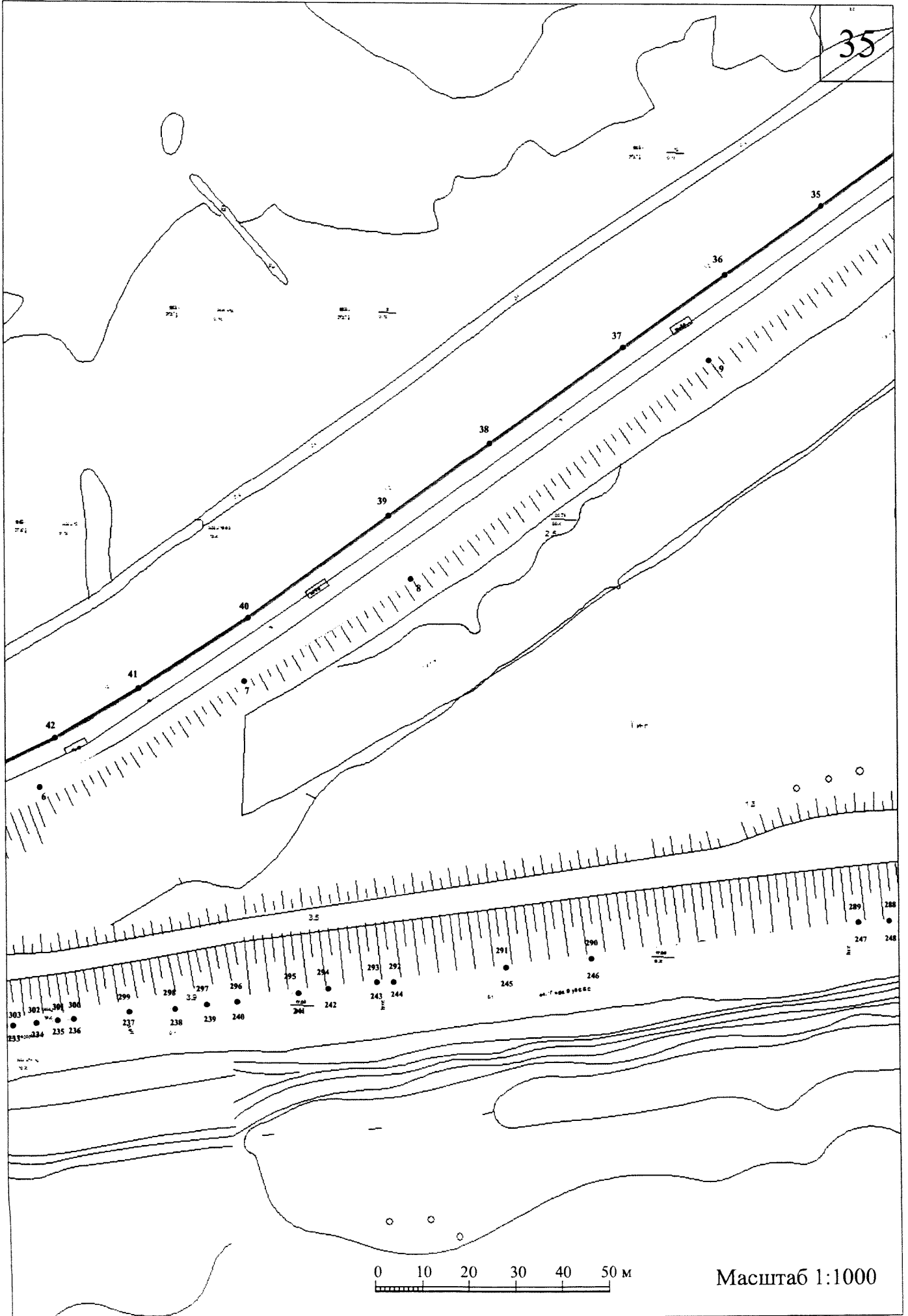


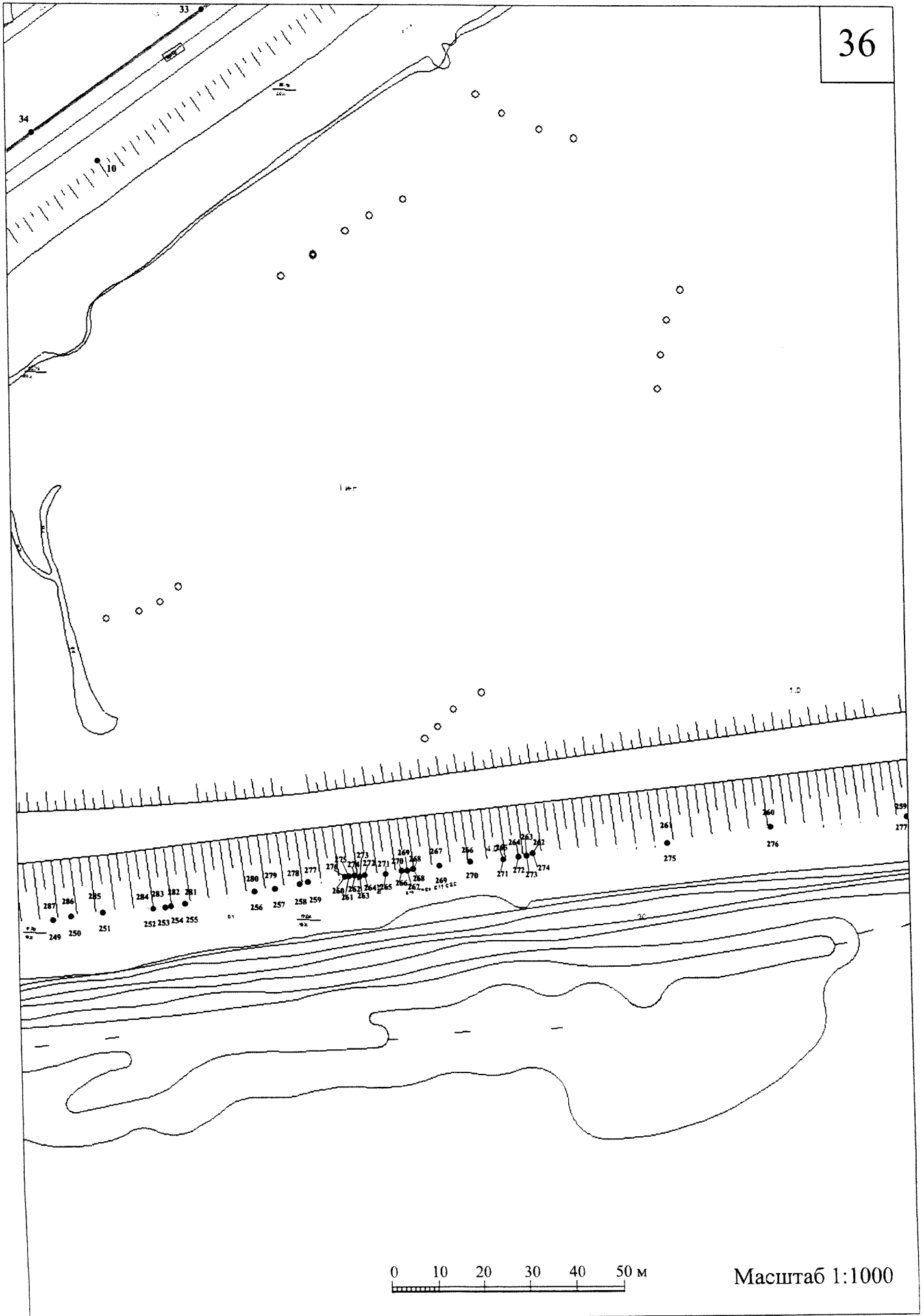




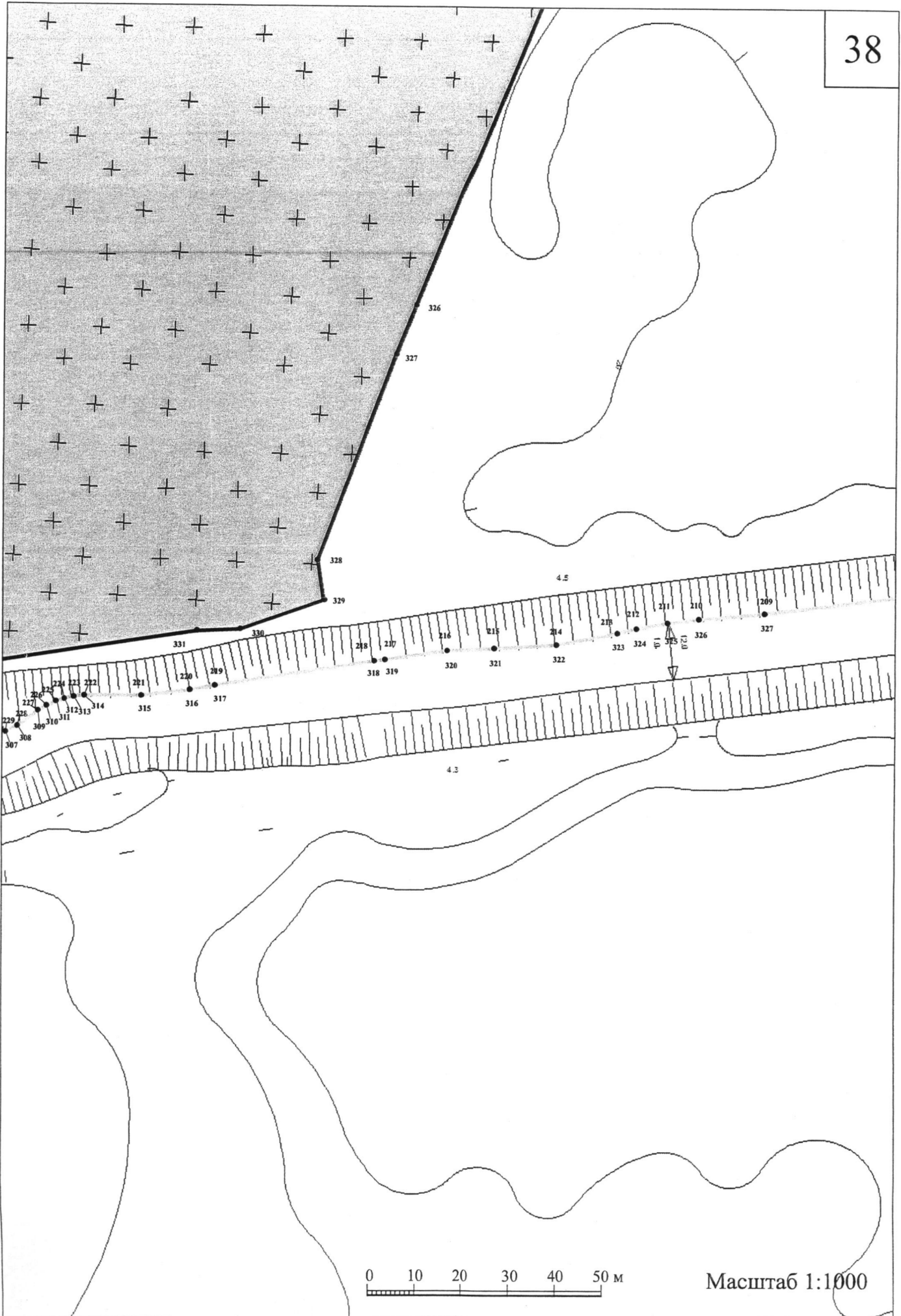


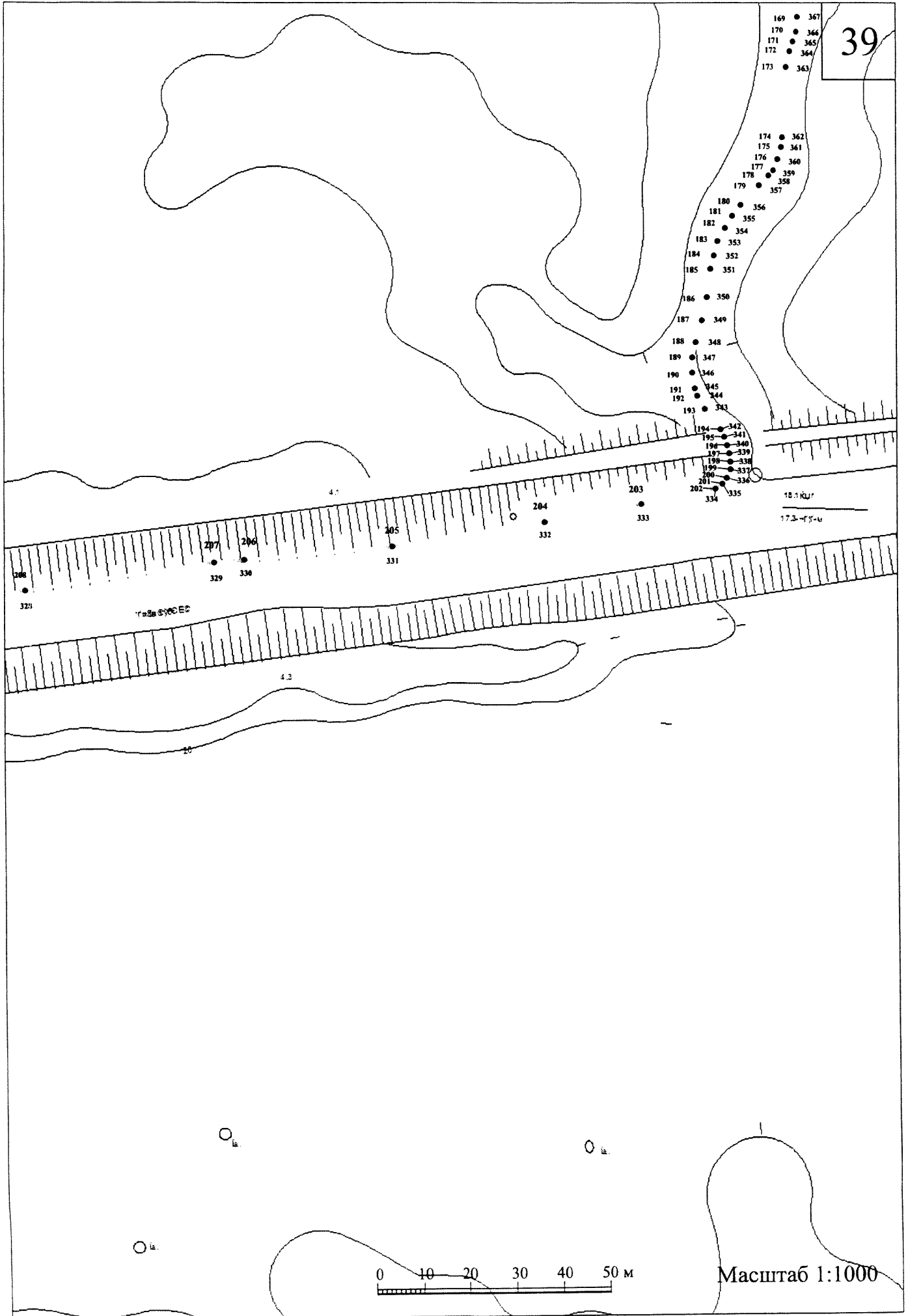




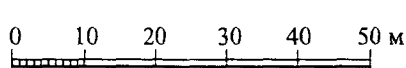
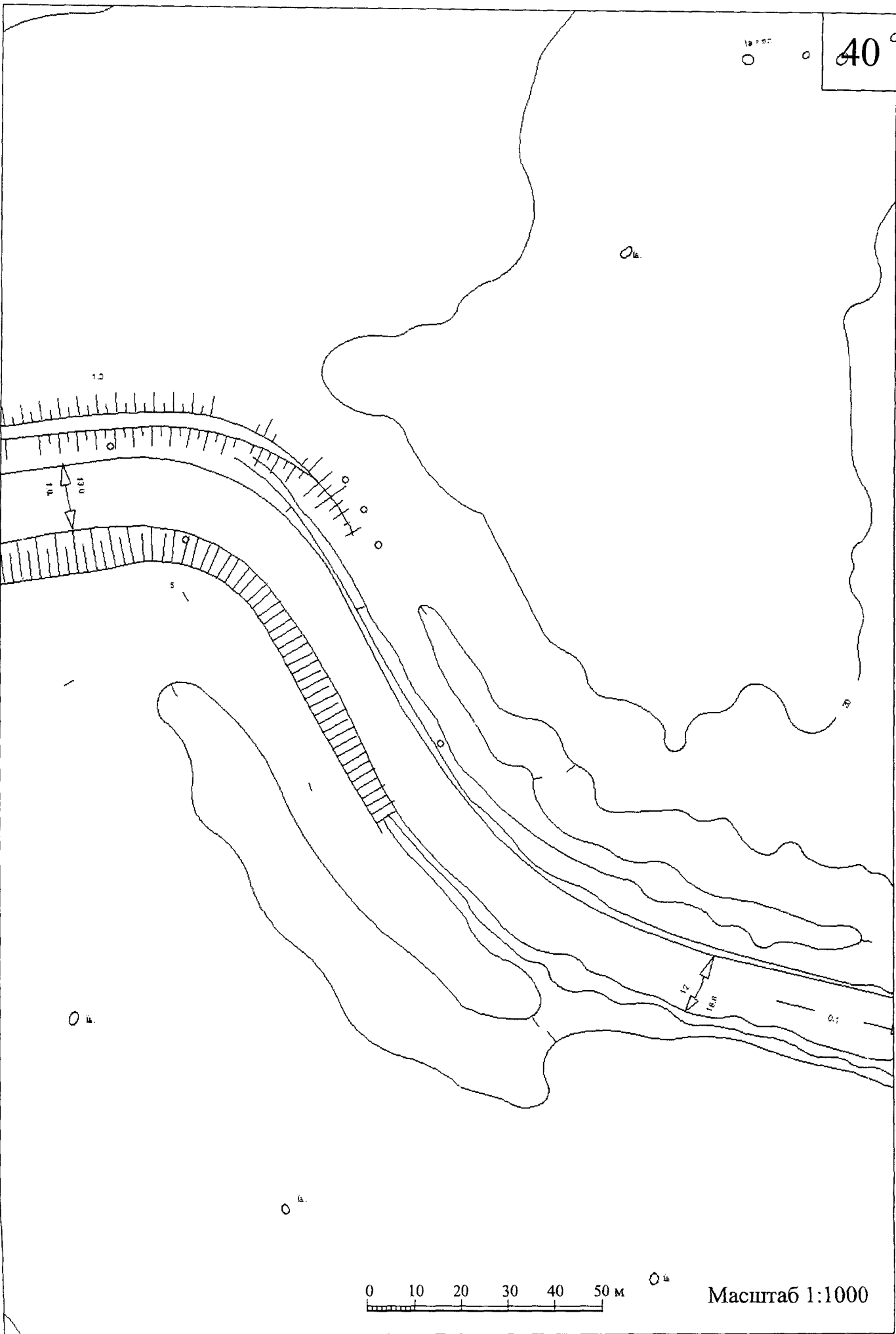




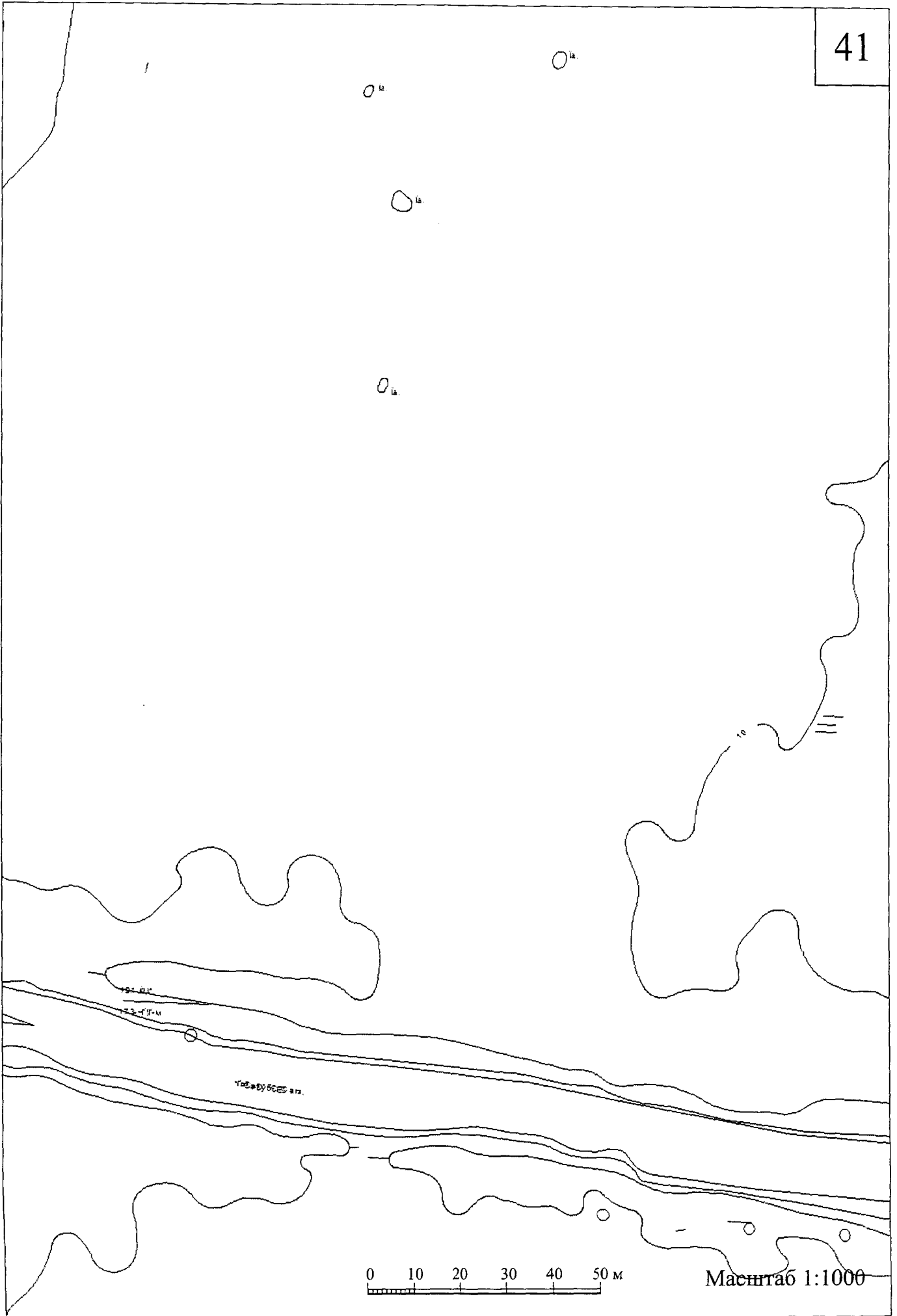




40



Масштаб 1:1000



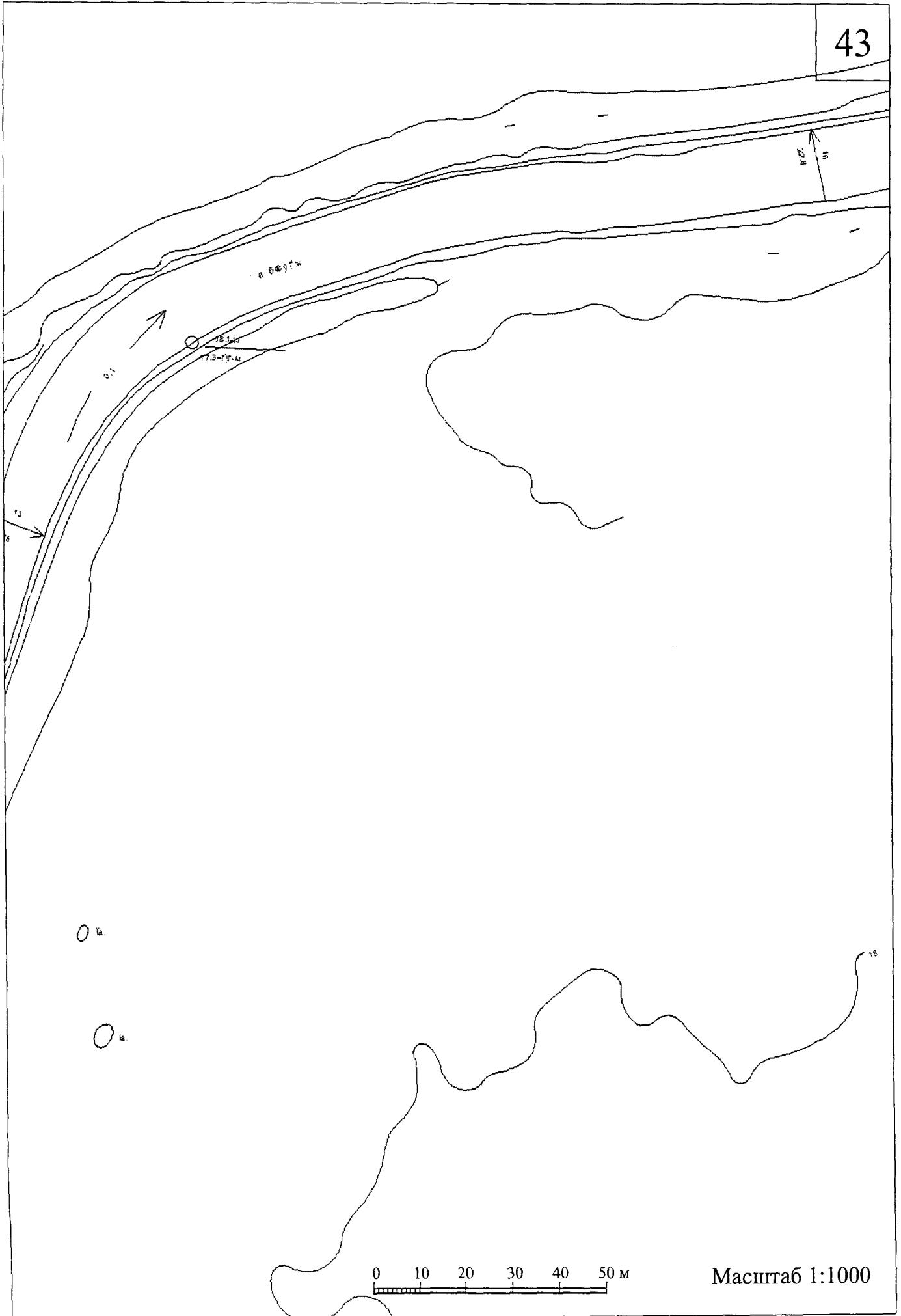



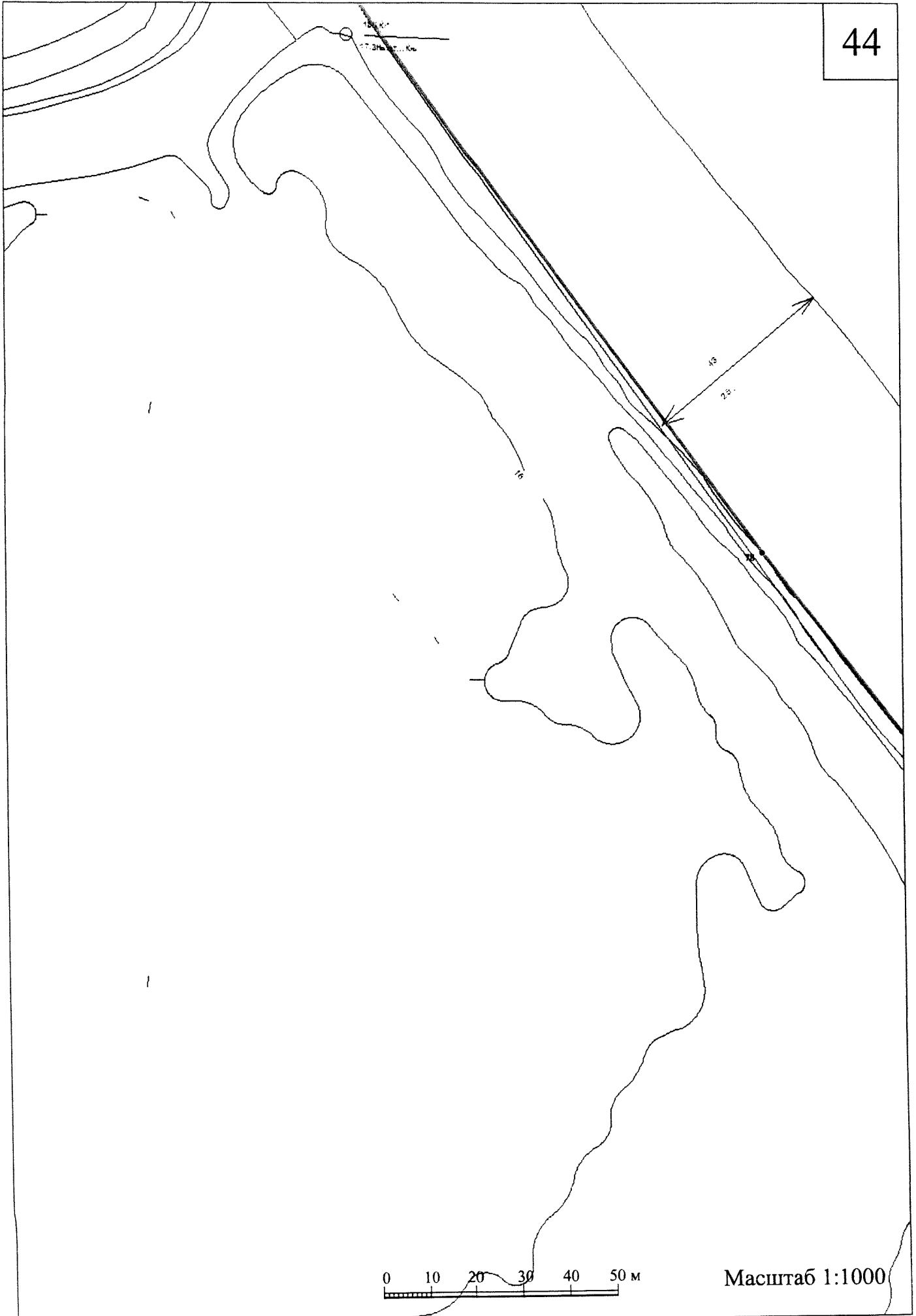
42

О.а.

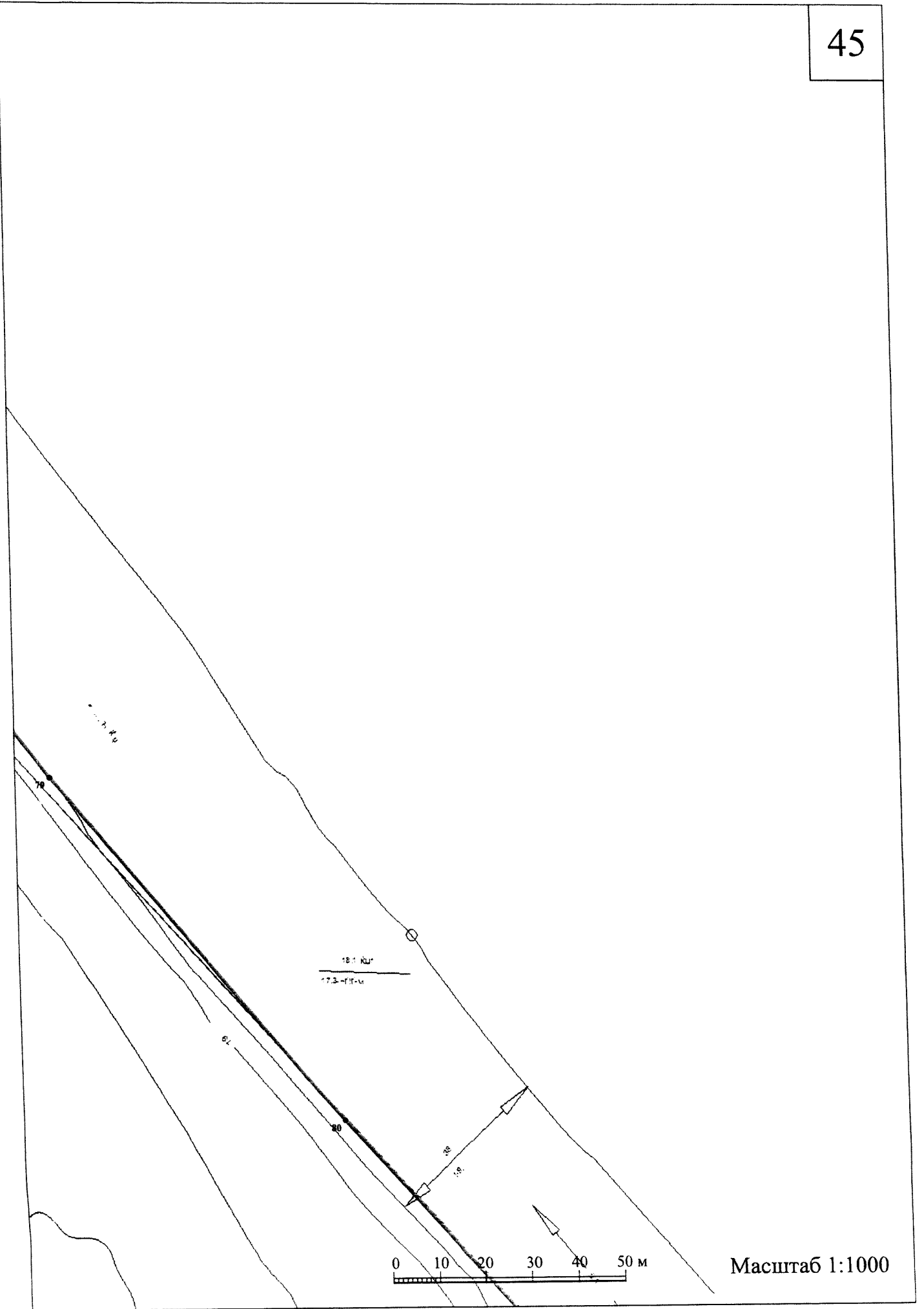


Масштаб 1:1000

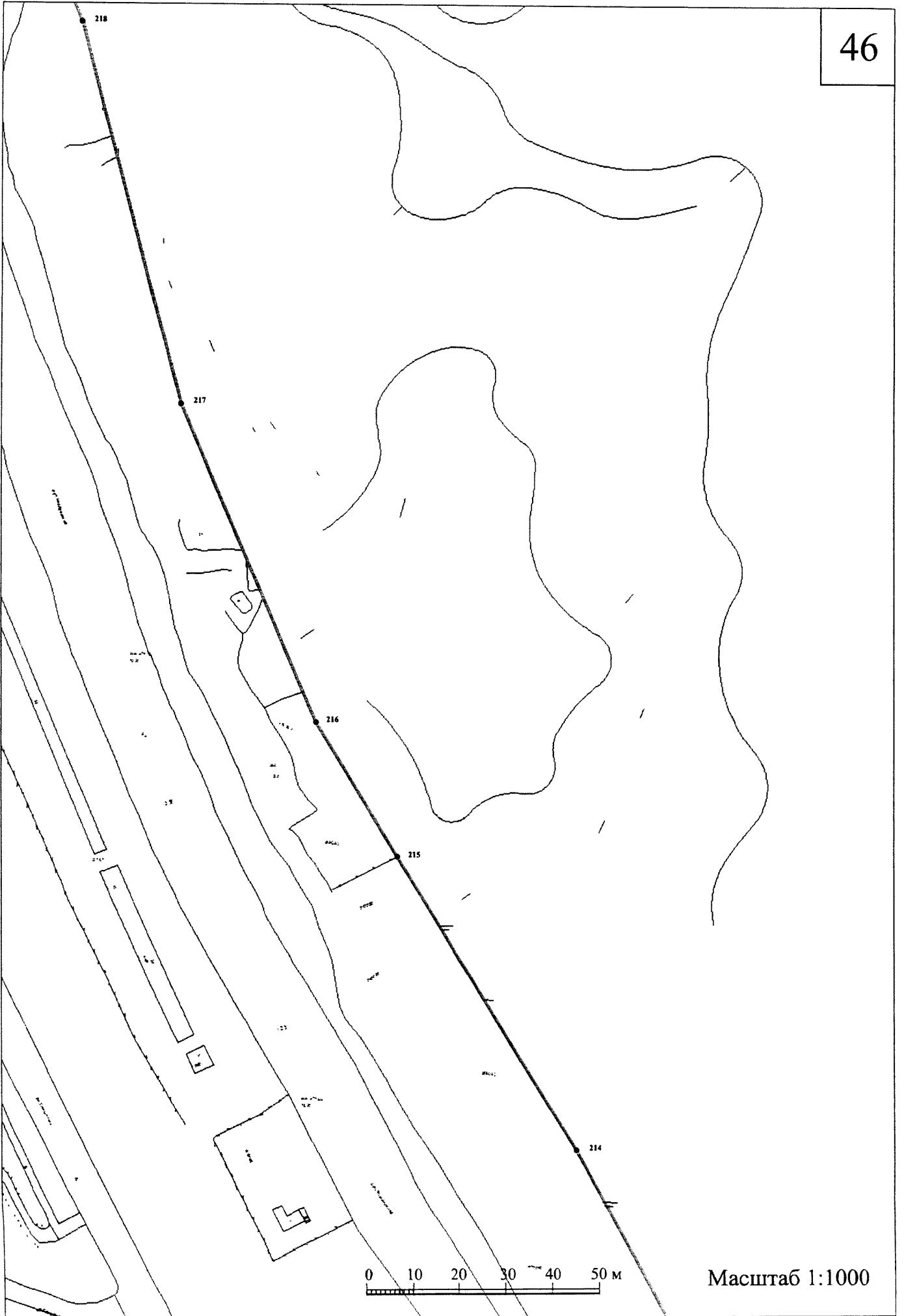




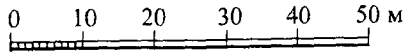

Масштаб 1:1000



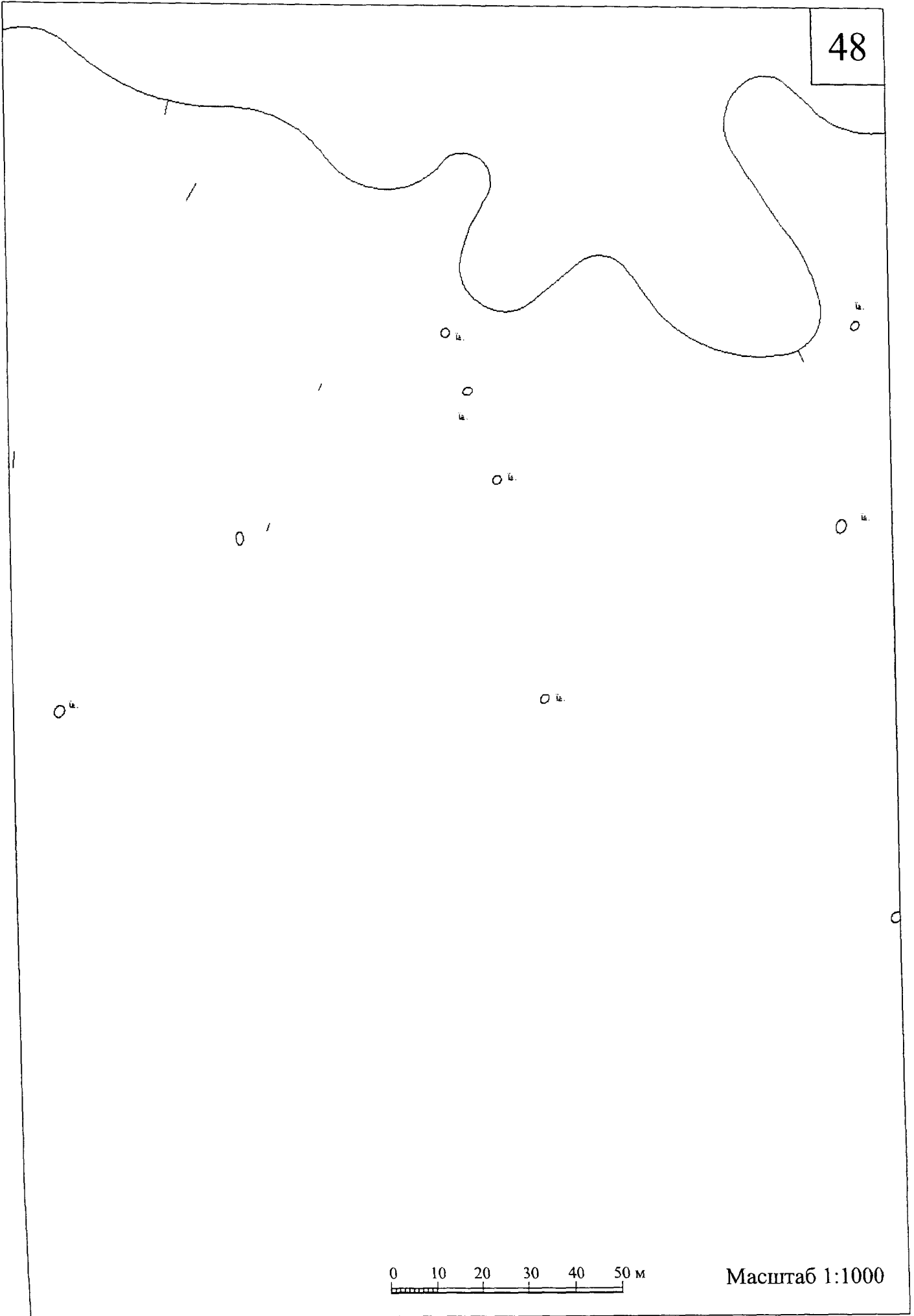
Масштаб 1:1000

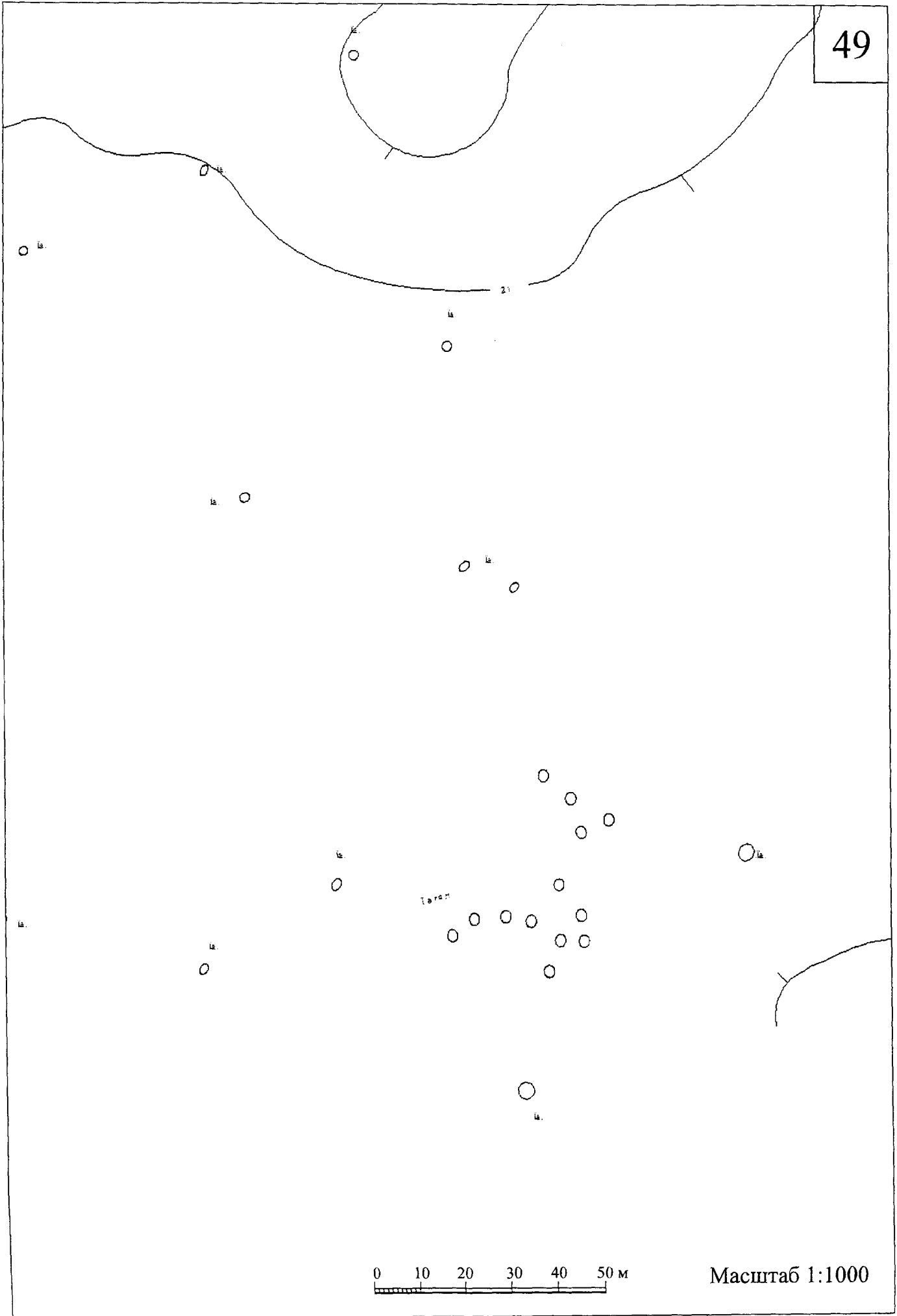


47

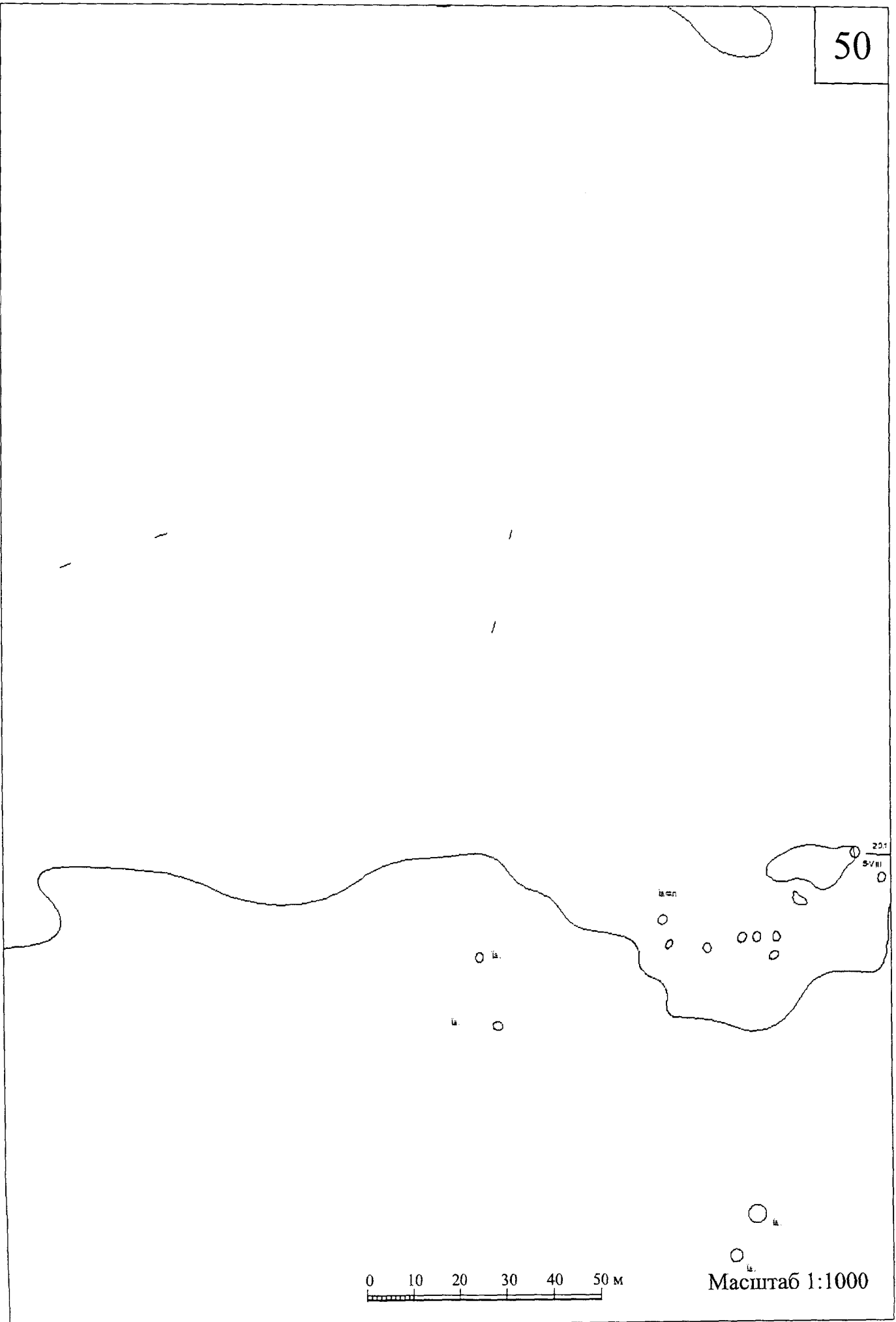


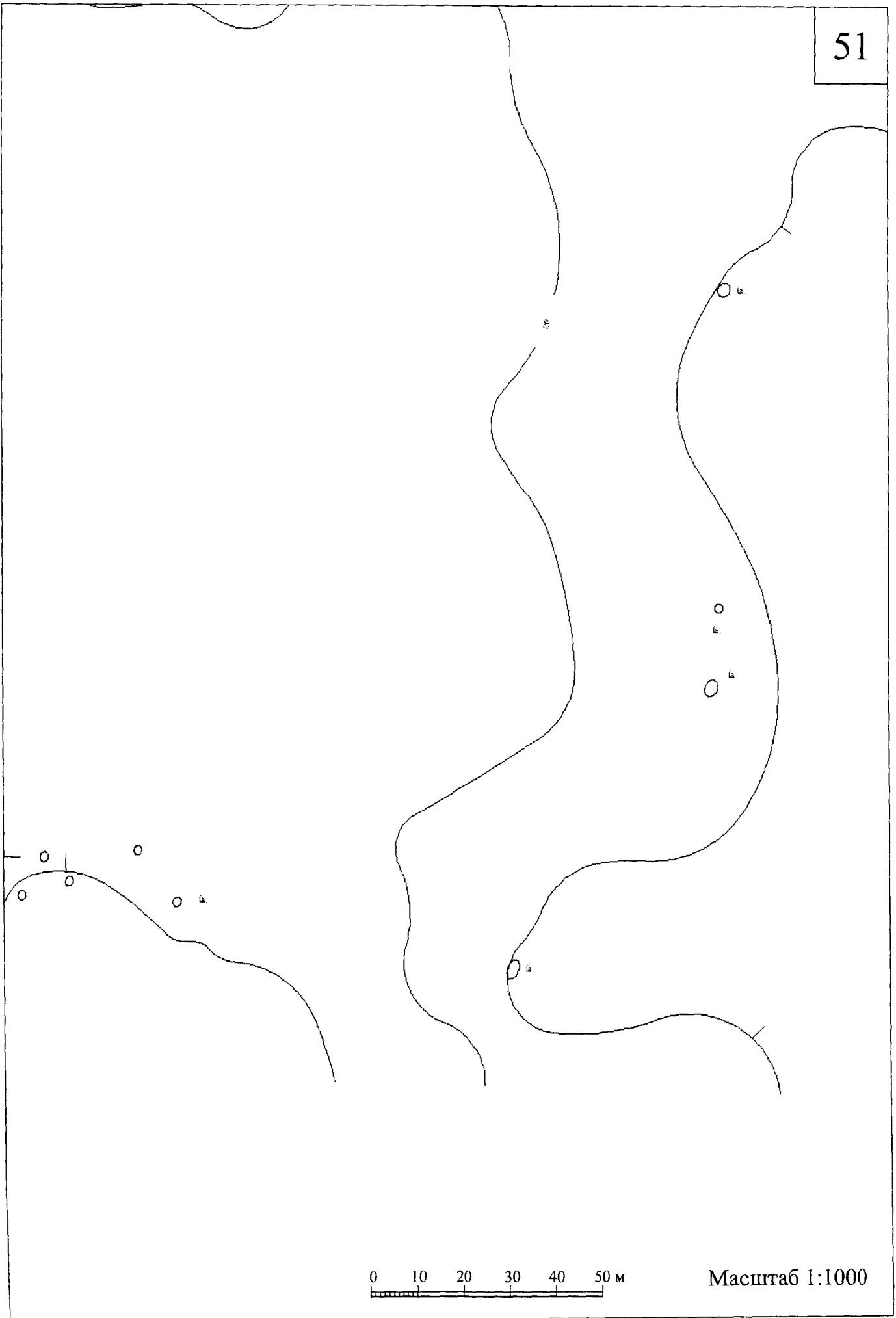
Масштаб 1:1000





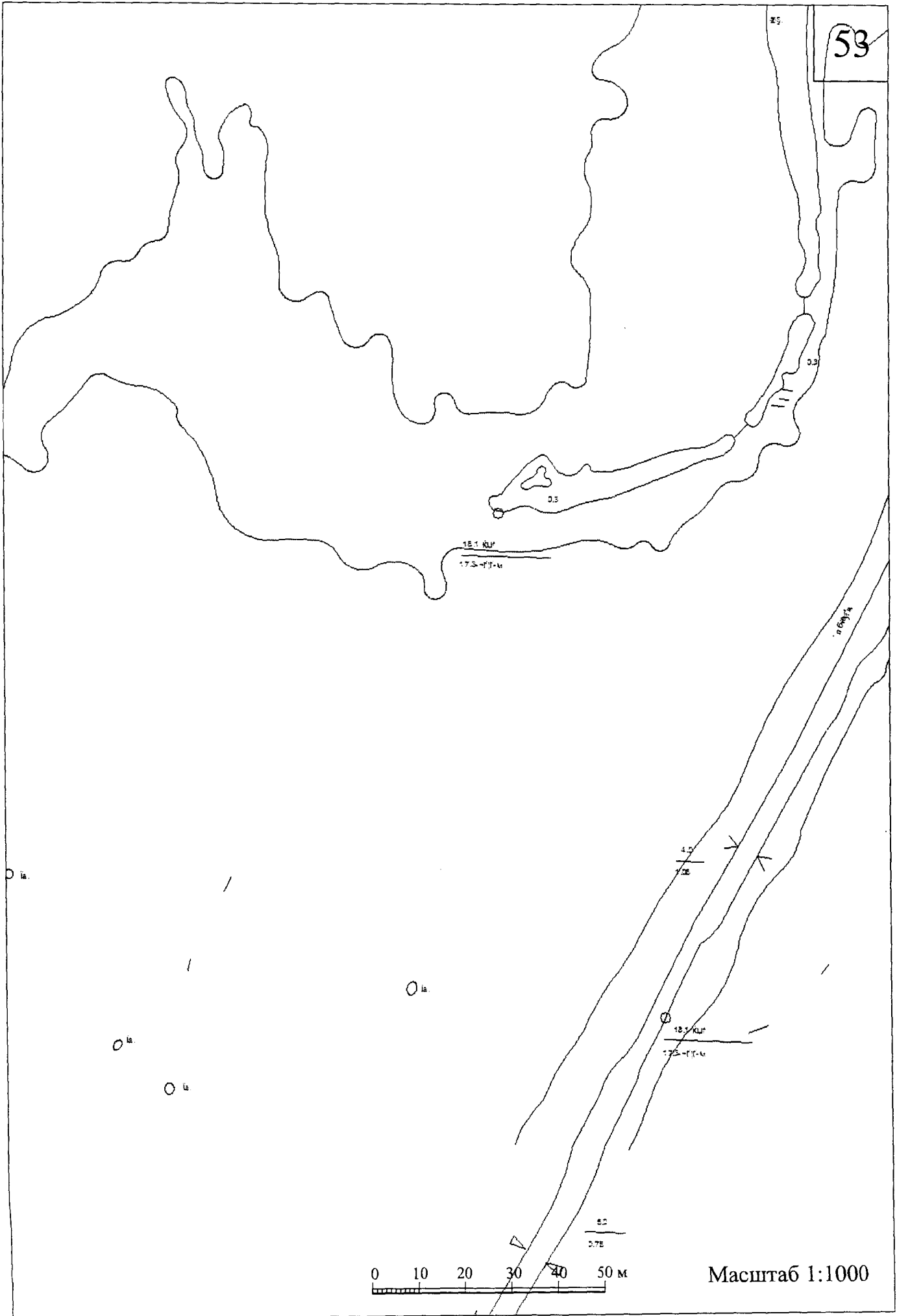






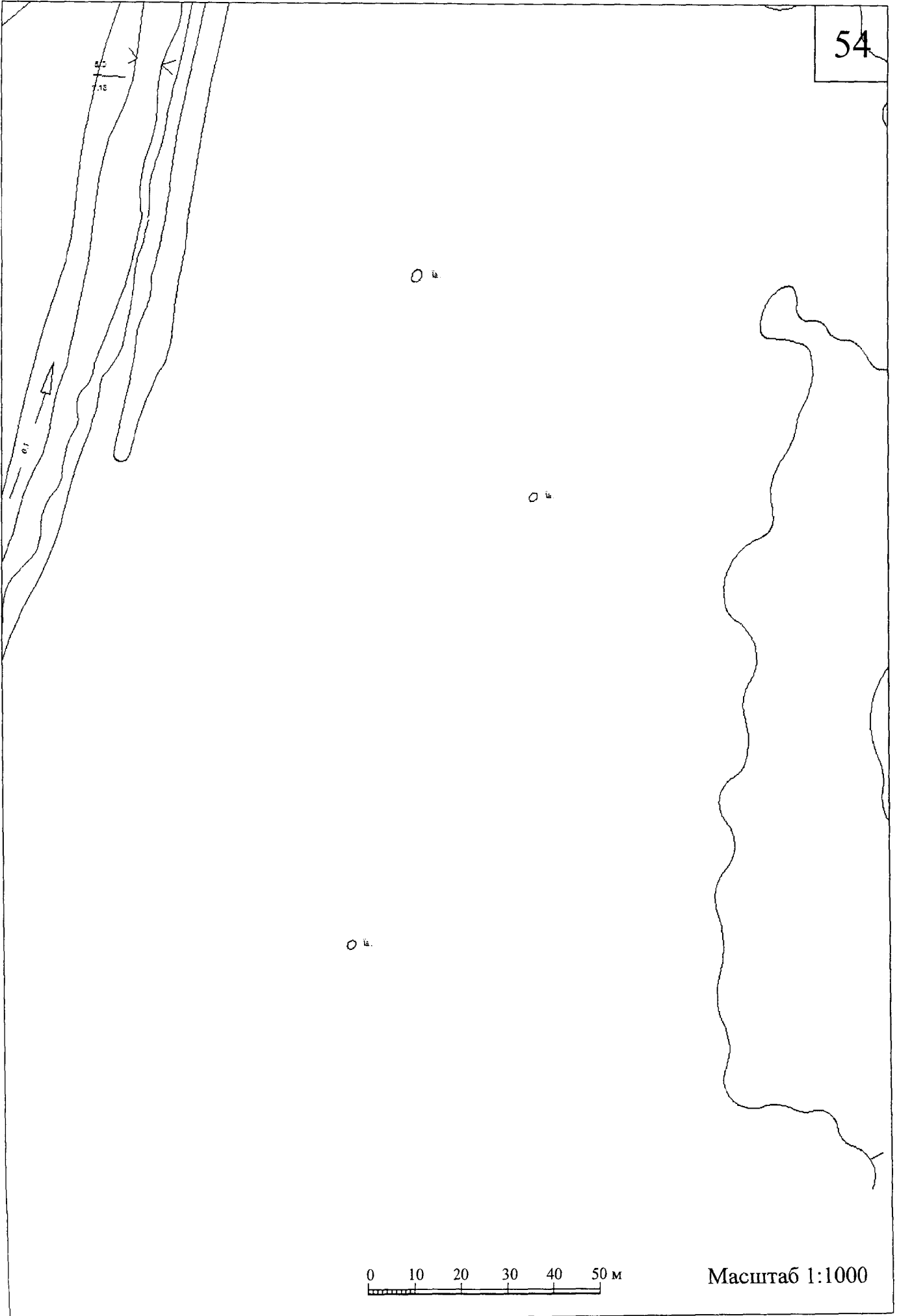


53

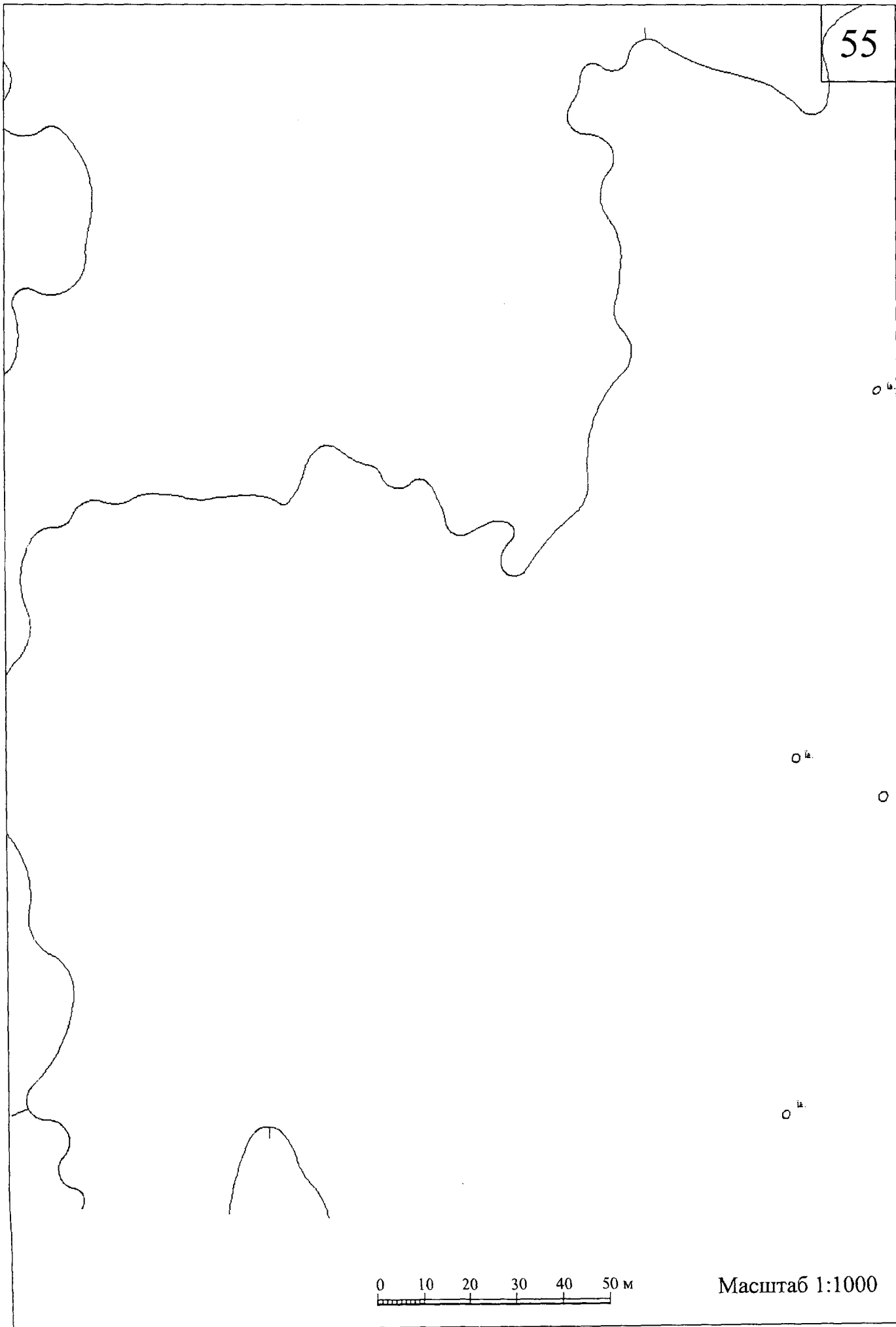


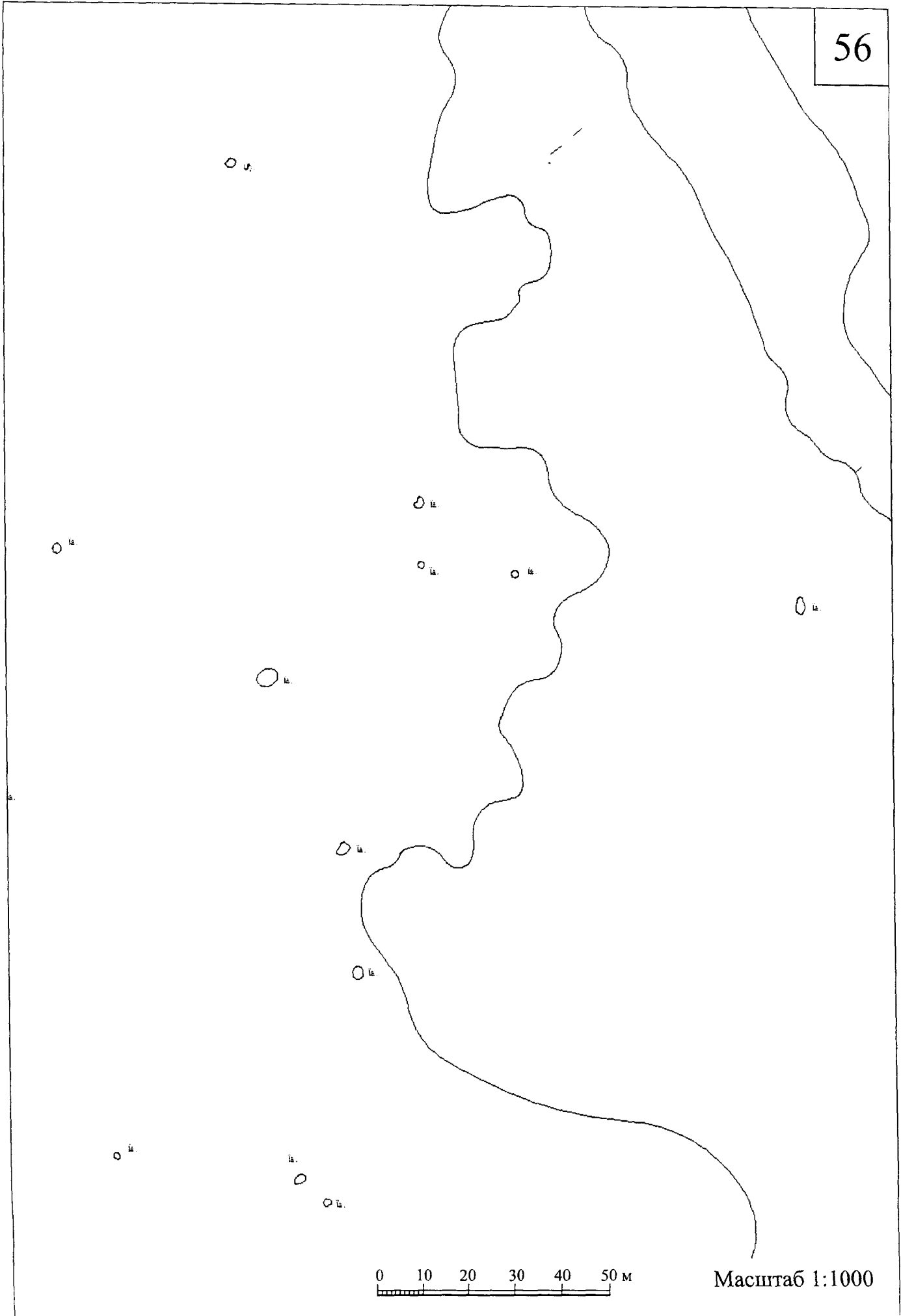
0 10 20 30 40 50 м

Масштаб 1:1000



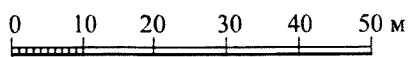
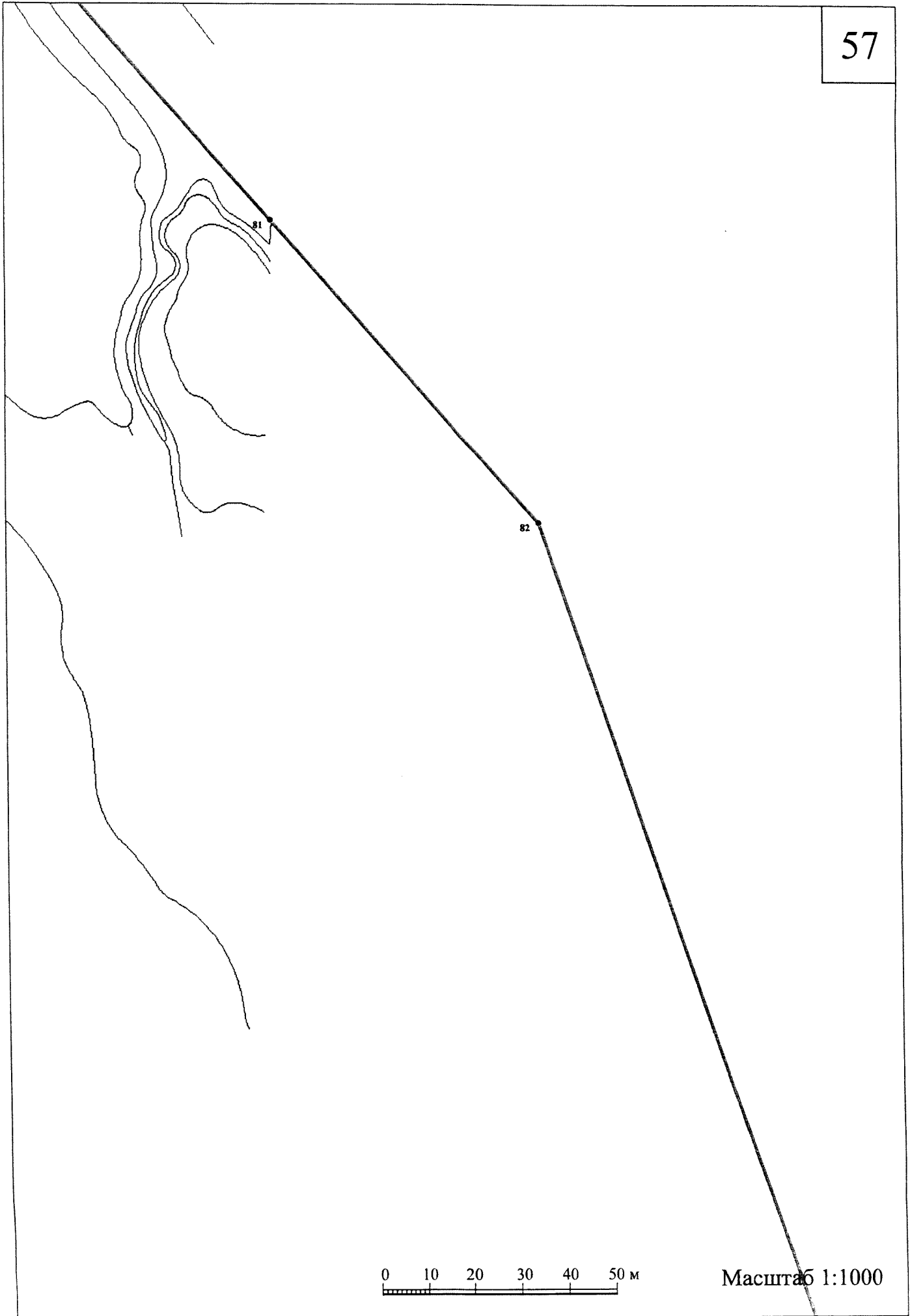
55





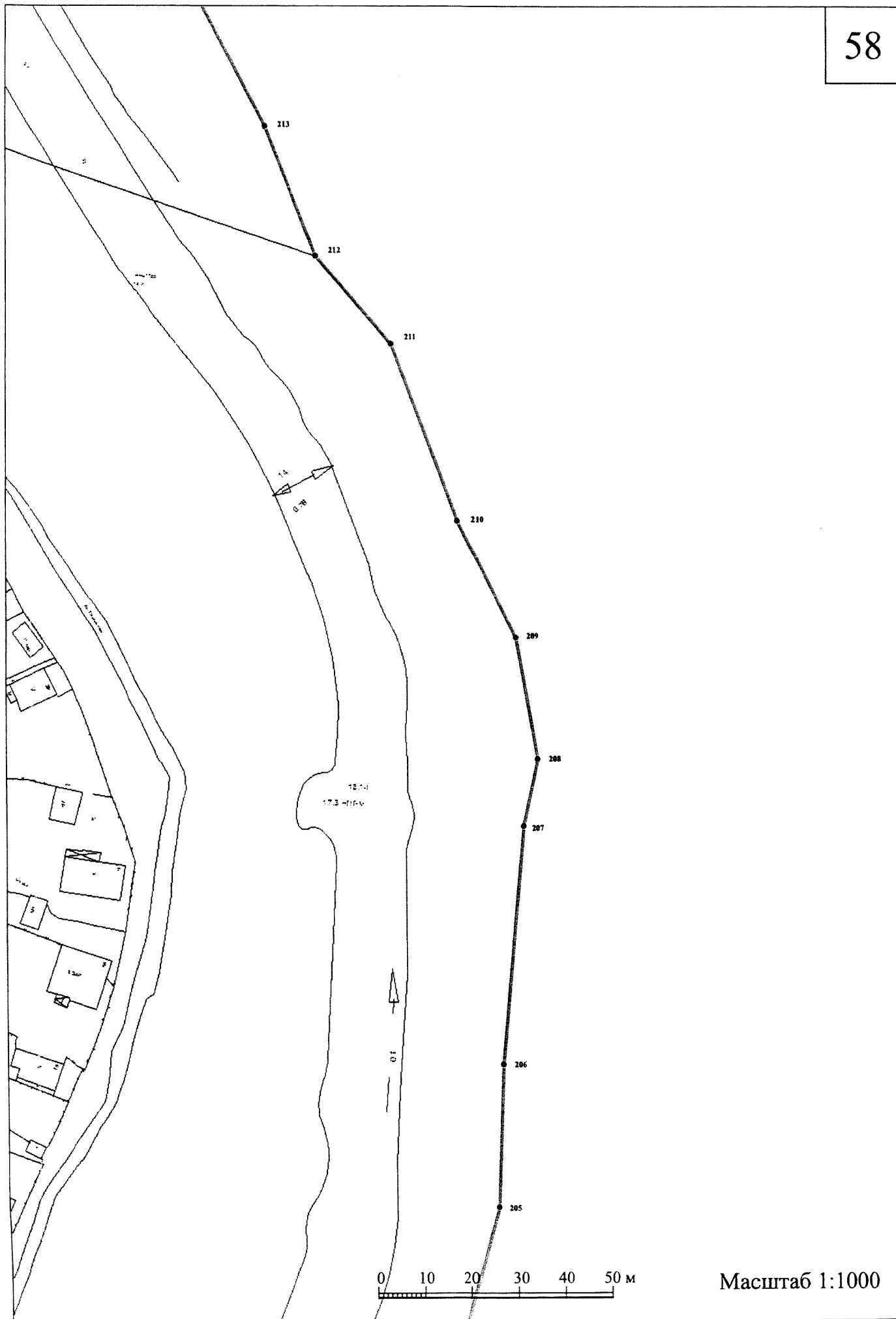
0 10 20 30 40 50 M

Масштаб 1:1000

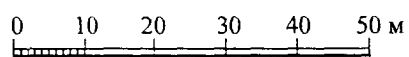


Масштаб 1:1000

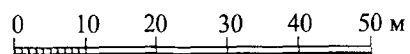




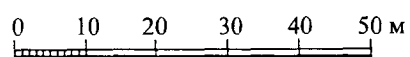
Масштаб 1:1000




Масштаб 1:1000




Масштаб 1:1000

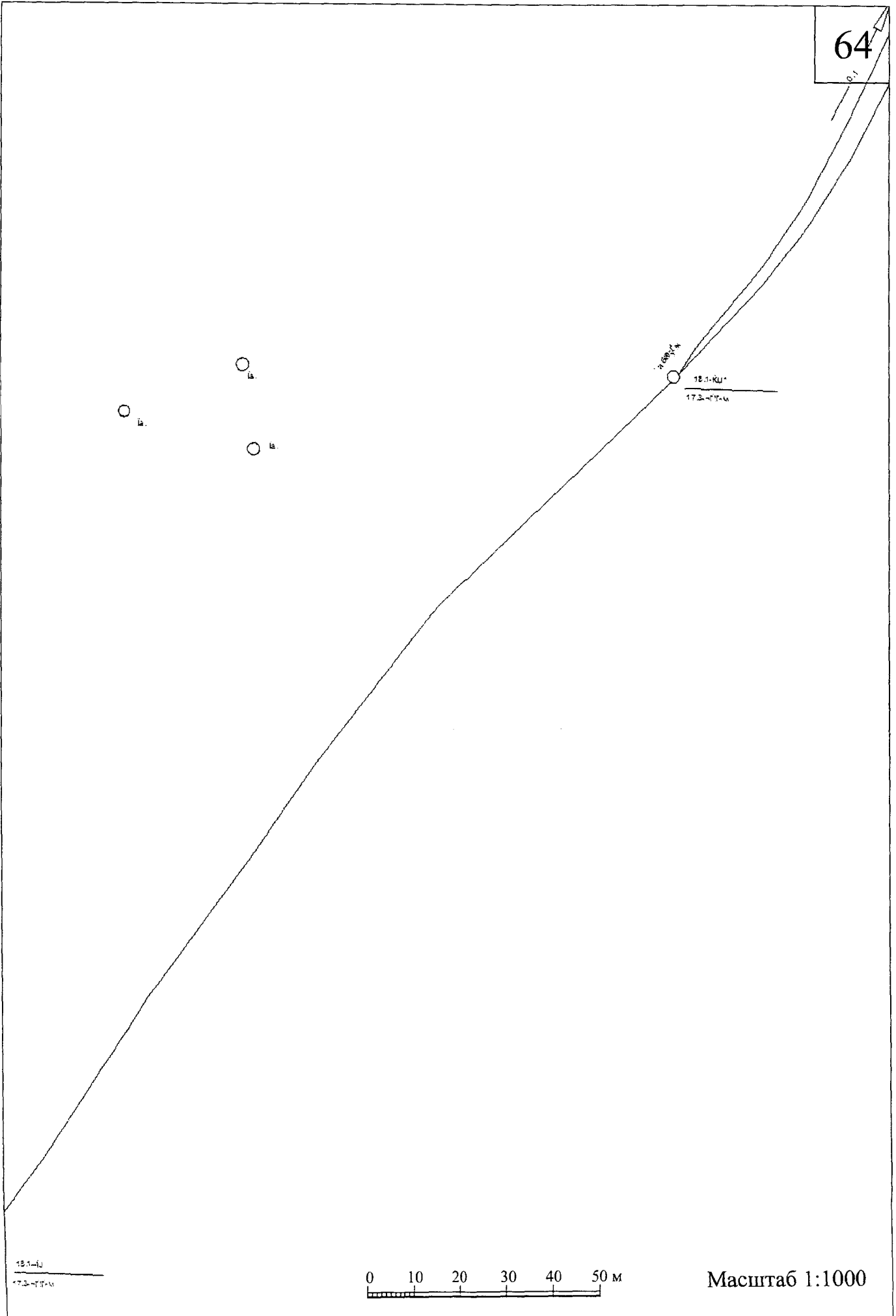


Масштаб 1:1000





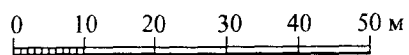
64



18.1-КЛ  
17.2-КЛ


0 10 20 30 40 50 м

Масштаб 1:1000




Масштаб 1:1000

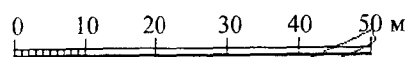




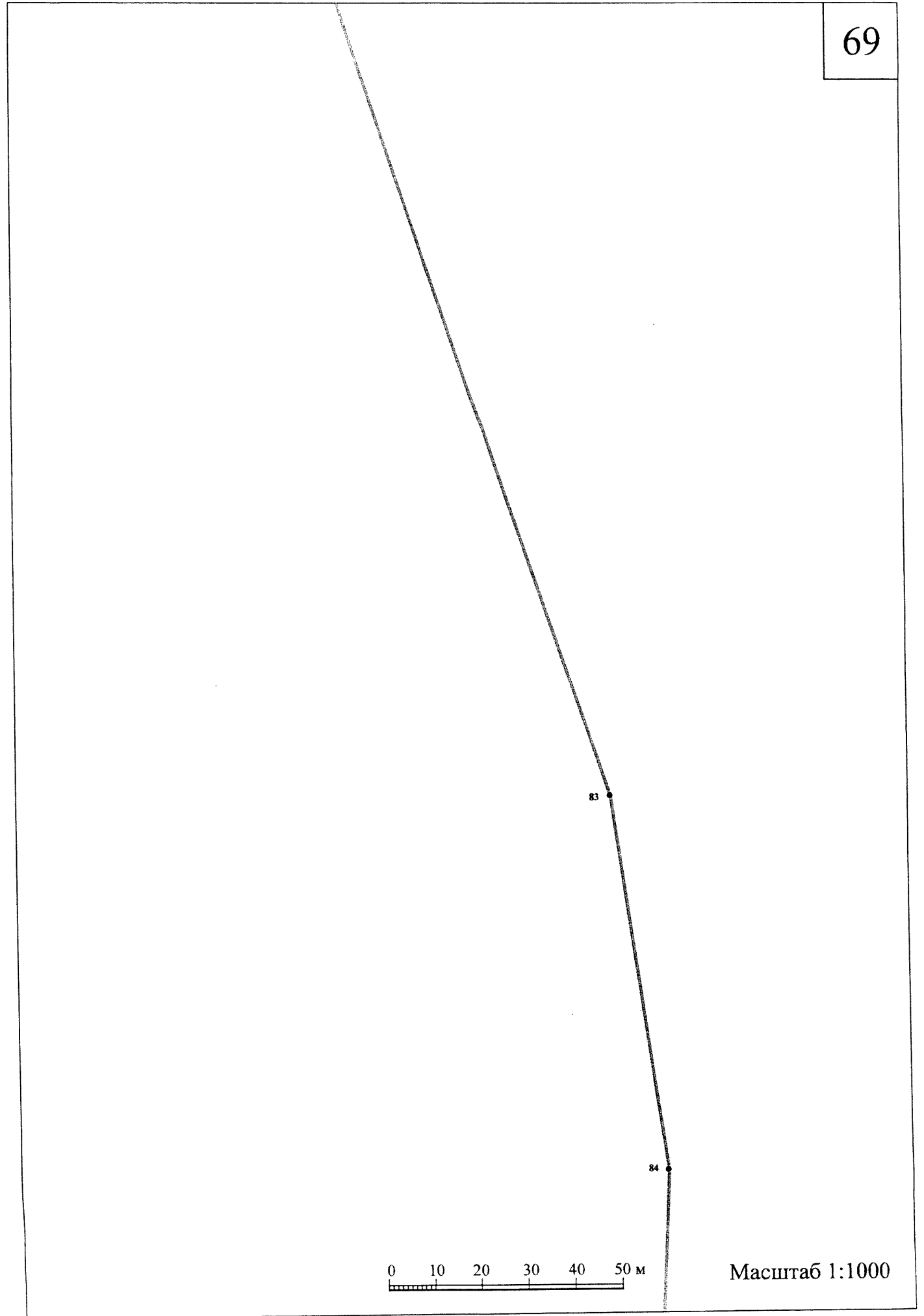
Масштаб 1:1000



Масштаб 1:1000

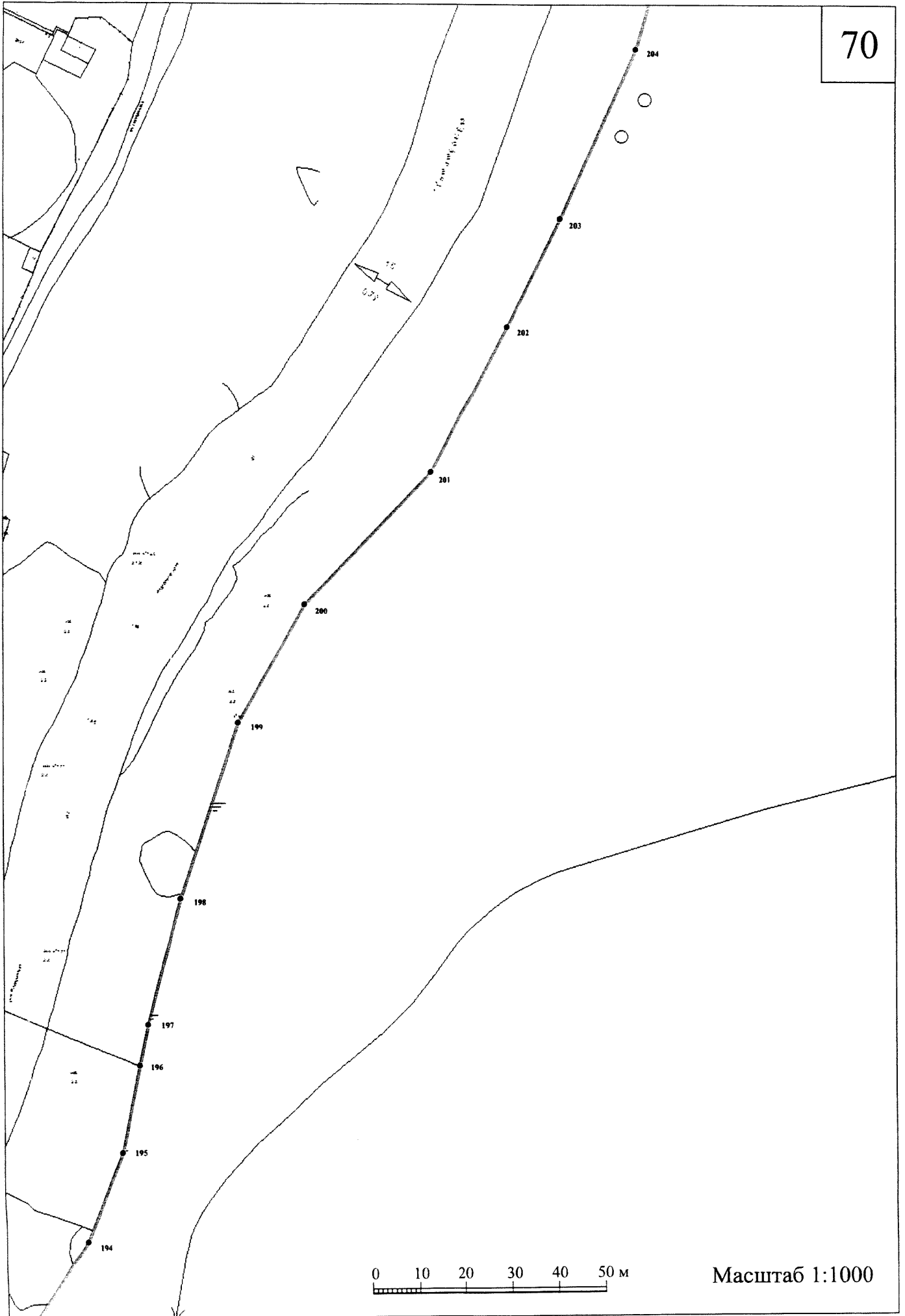


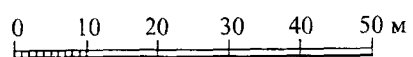

Масштаб 1:1000





0 10 20 30 40 50 м

Масштаб 1:1000






Масштаб 1:1000



Масштаб 1:1000

73

○<sub>4</sub>



Масштаб 1:1000



○<sub>к</sub>

к

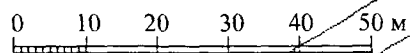
0

0<sub>к</sub>

0<sub>к</sub>

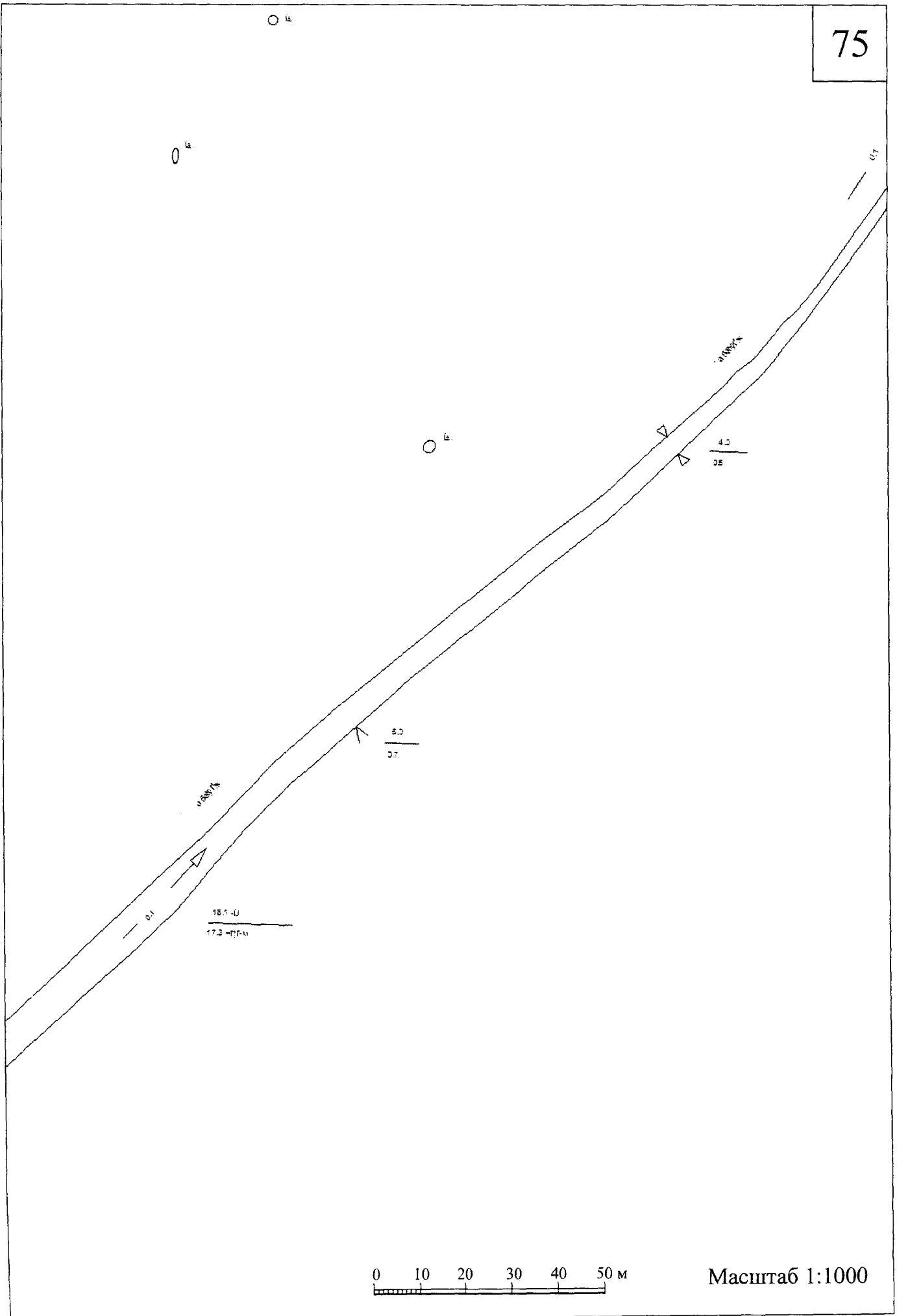
0<sub>к</sub>


0<sub>к</sub>





Масштаб 1:1000


75



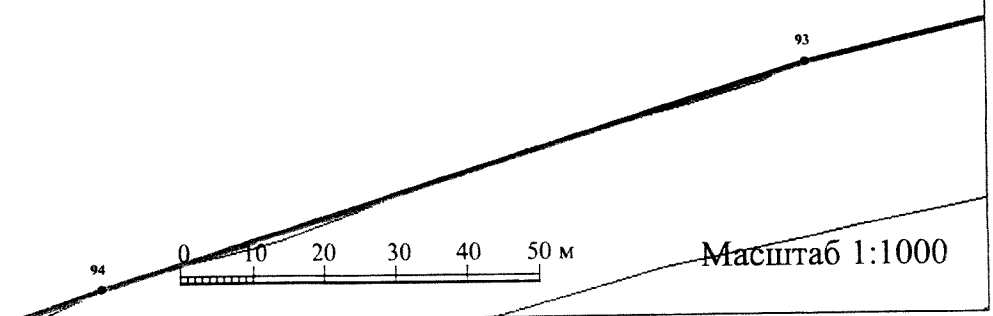





Масштаб 1:1000




Масштаб 1:1000





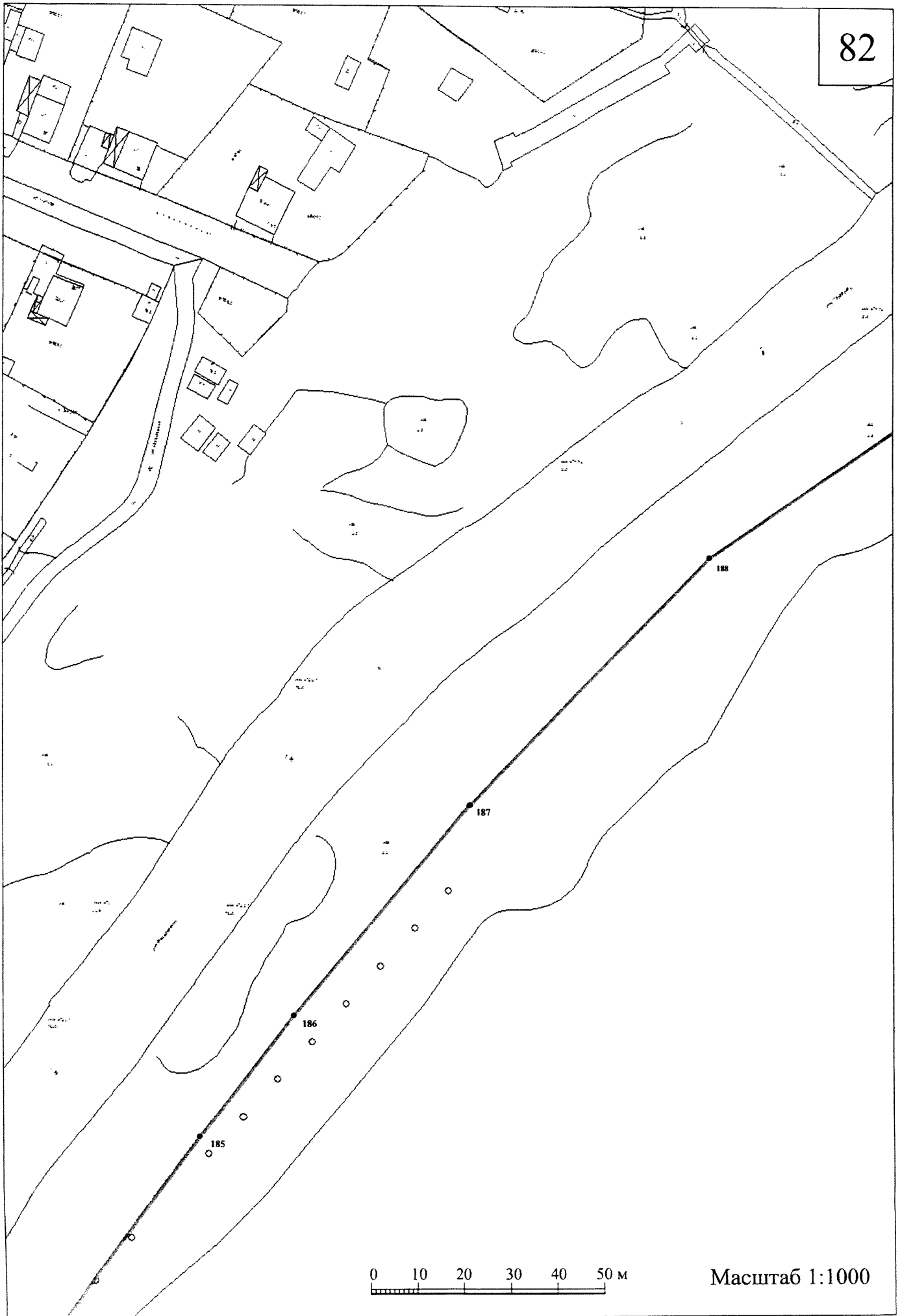
81



0 10 20 30 40 50 м


Масштаб 1:1000

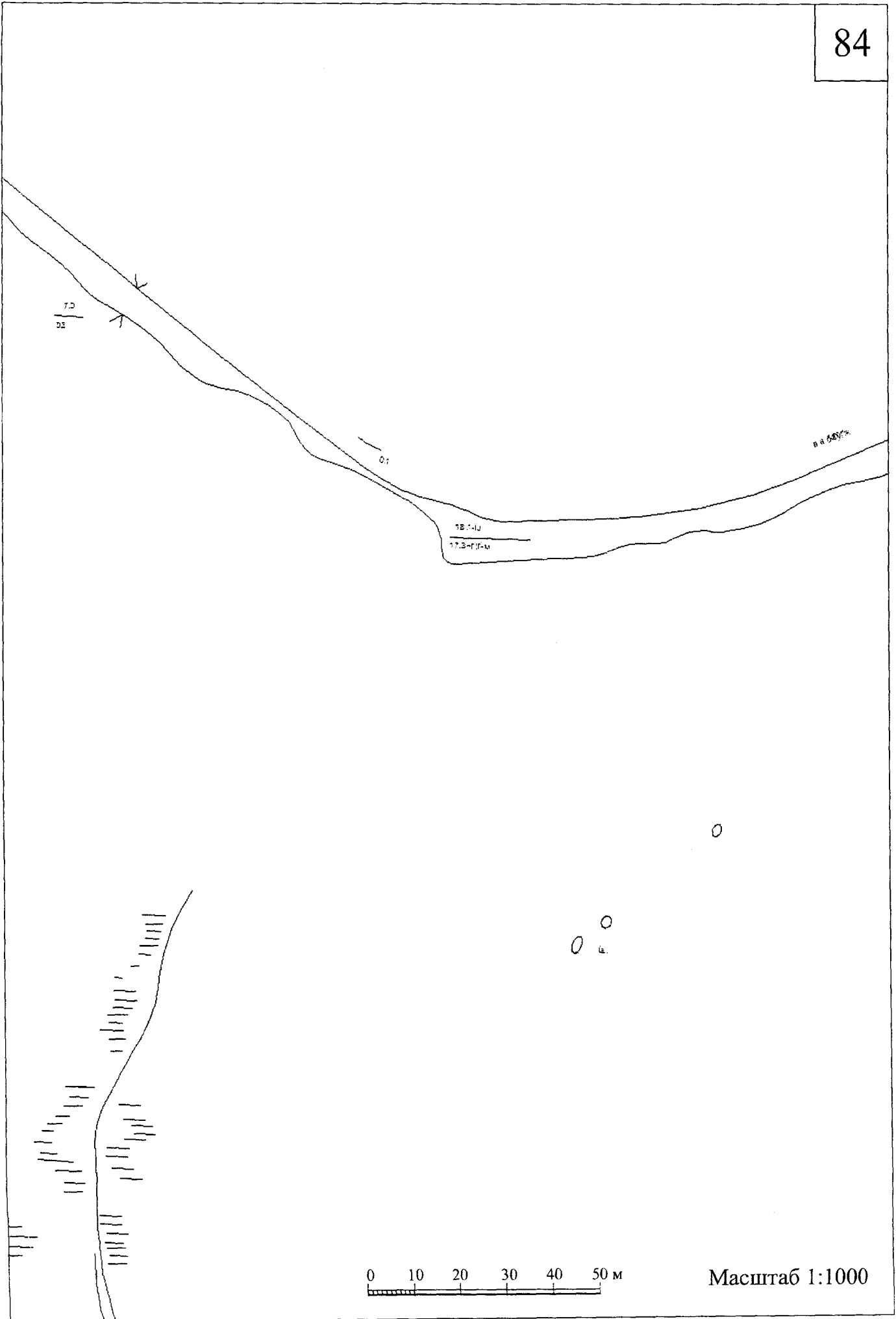



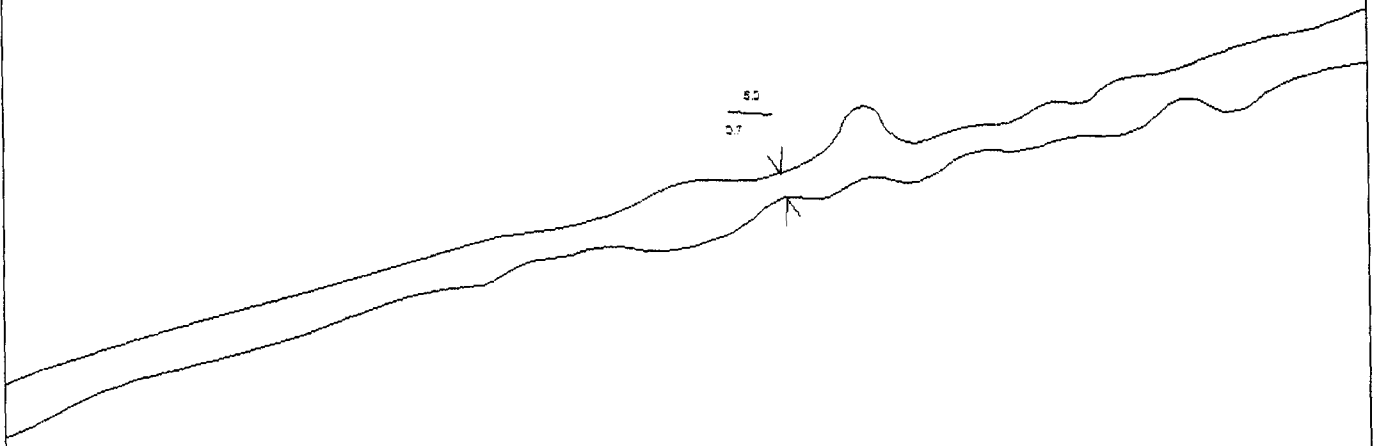


0 10 20 30 40 50 м


Масштаб 1:1000









Масштаб 1:1000





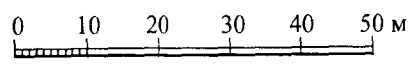
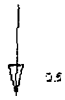
0 10 20 30 40 50 M

Масштаб 1:1000



0 10 20 30 40 50 м

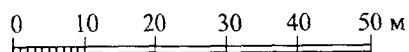
Масштаб 1:1000



Масштаб 1:1000





90

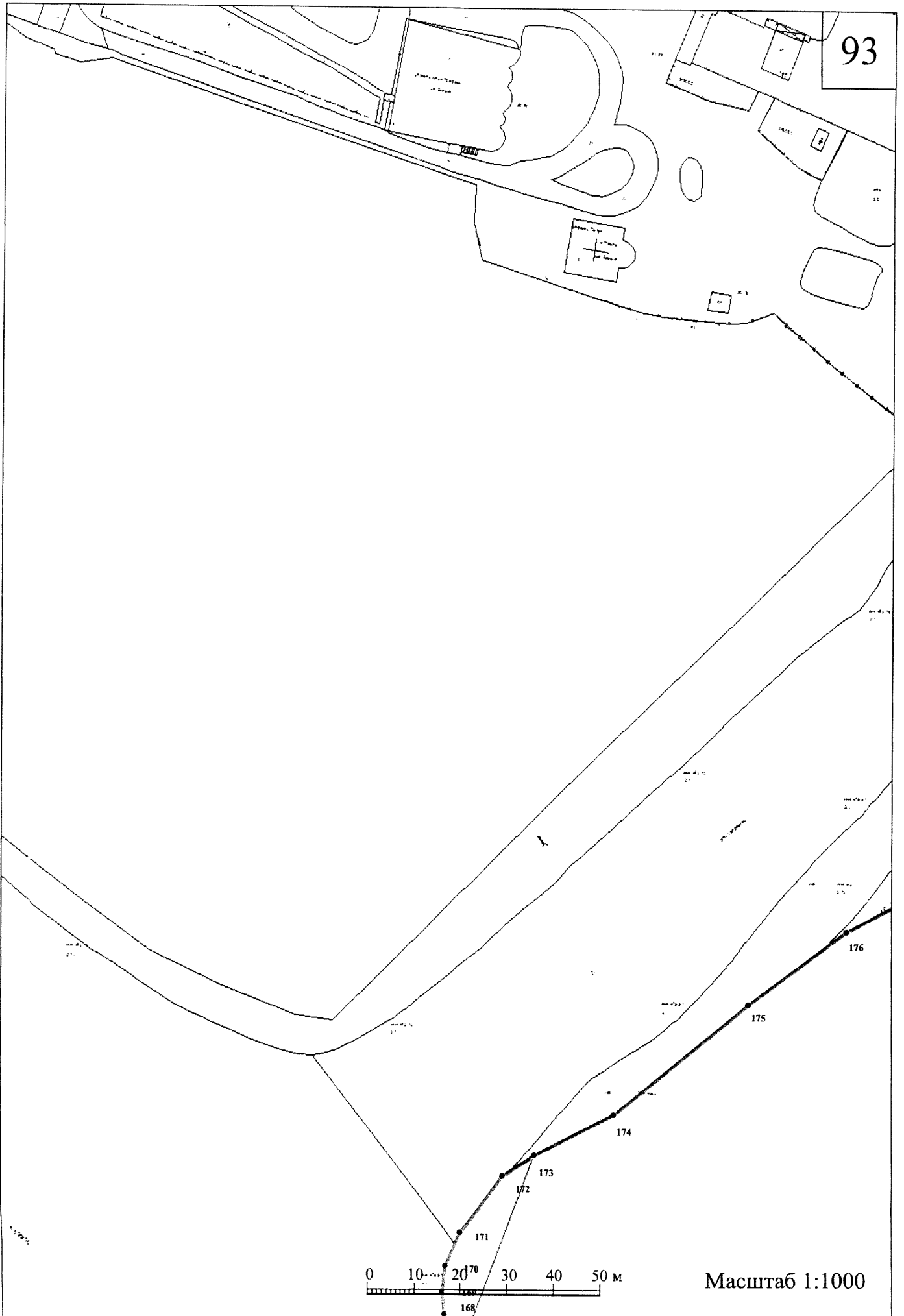


Масштаб 1:1000

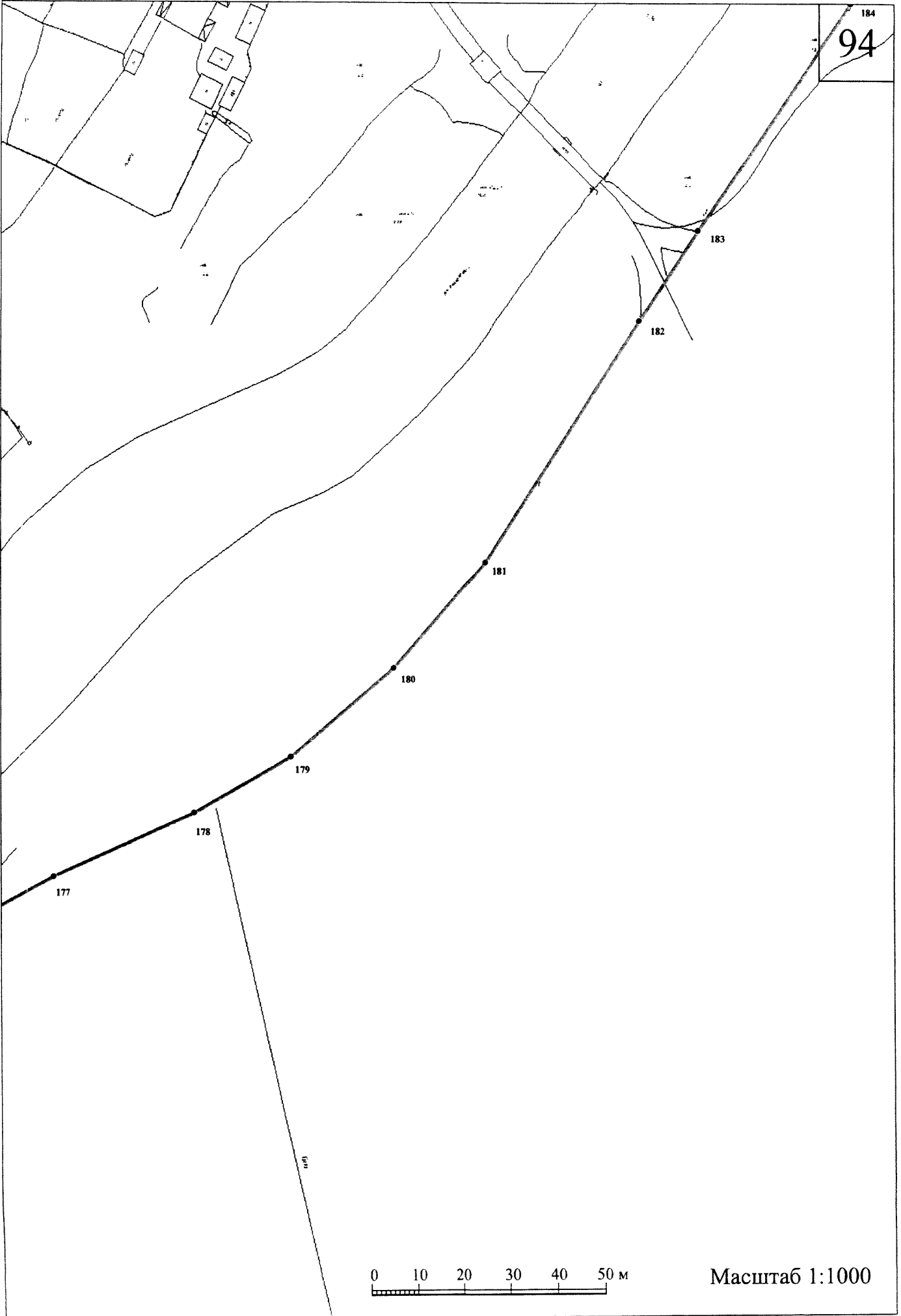
91

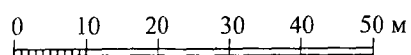




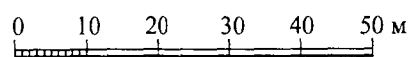



Масштаб 1:1000





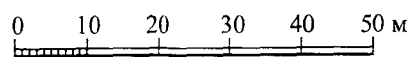
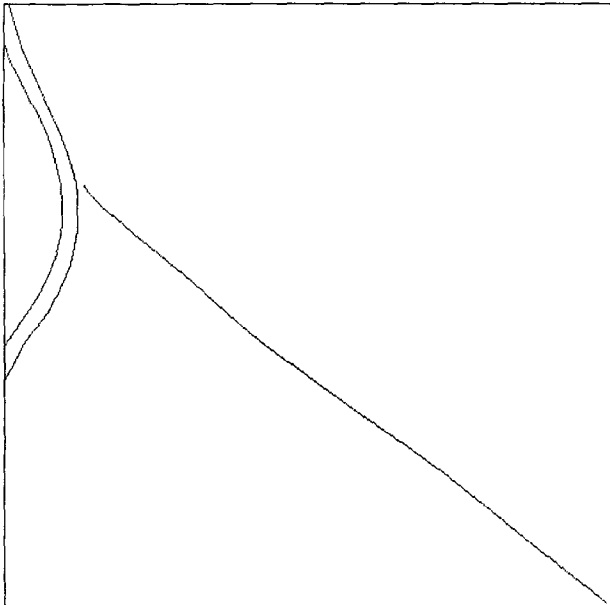
Масштаб 1:1000



Масштаб 1:1000

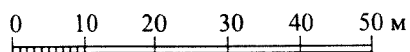
97

0



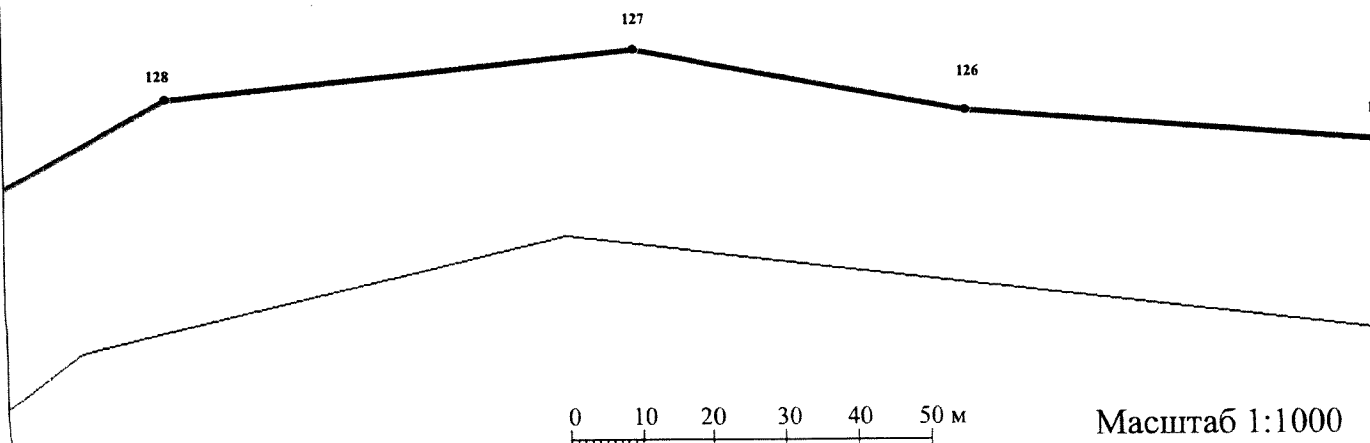
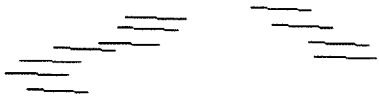
Масштаб 1:1000





Масштаб 1:1000

129

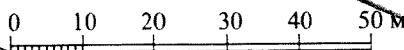


Масштаб 1:1000


100

25

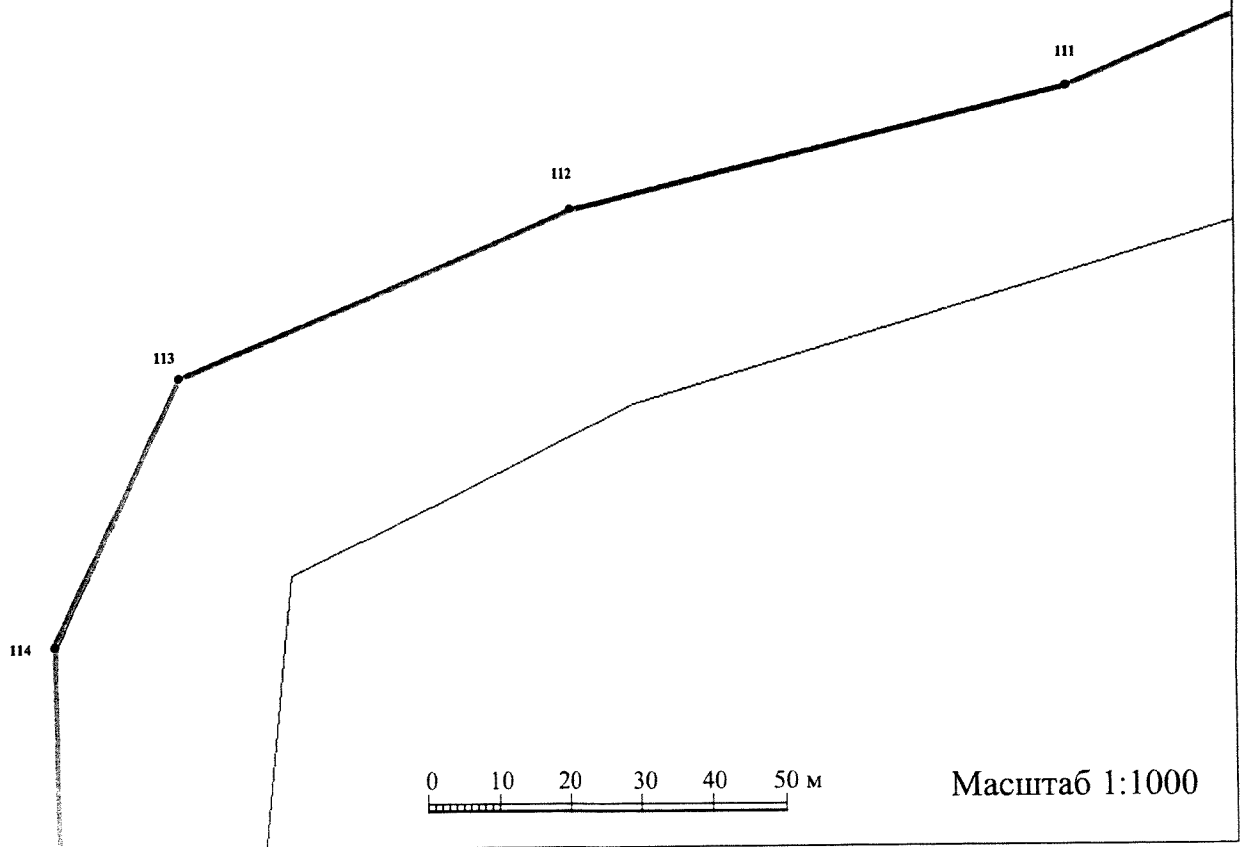
124




Масштаб 1:1000



Масштаб 1:1000





103

104

105

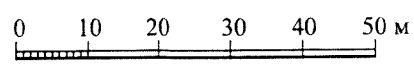
106

107

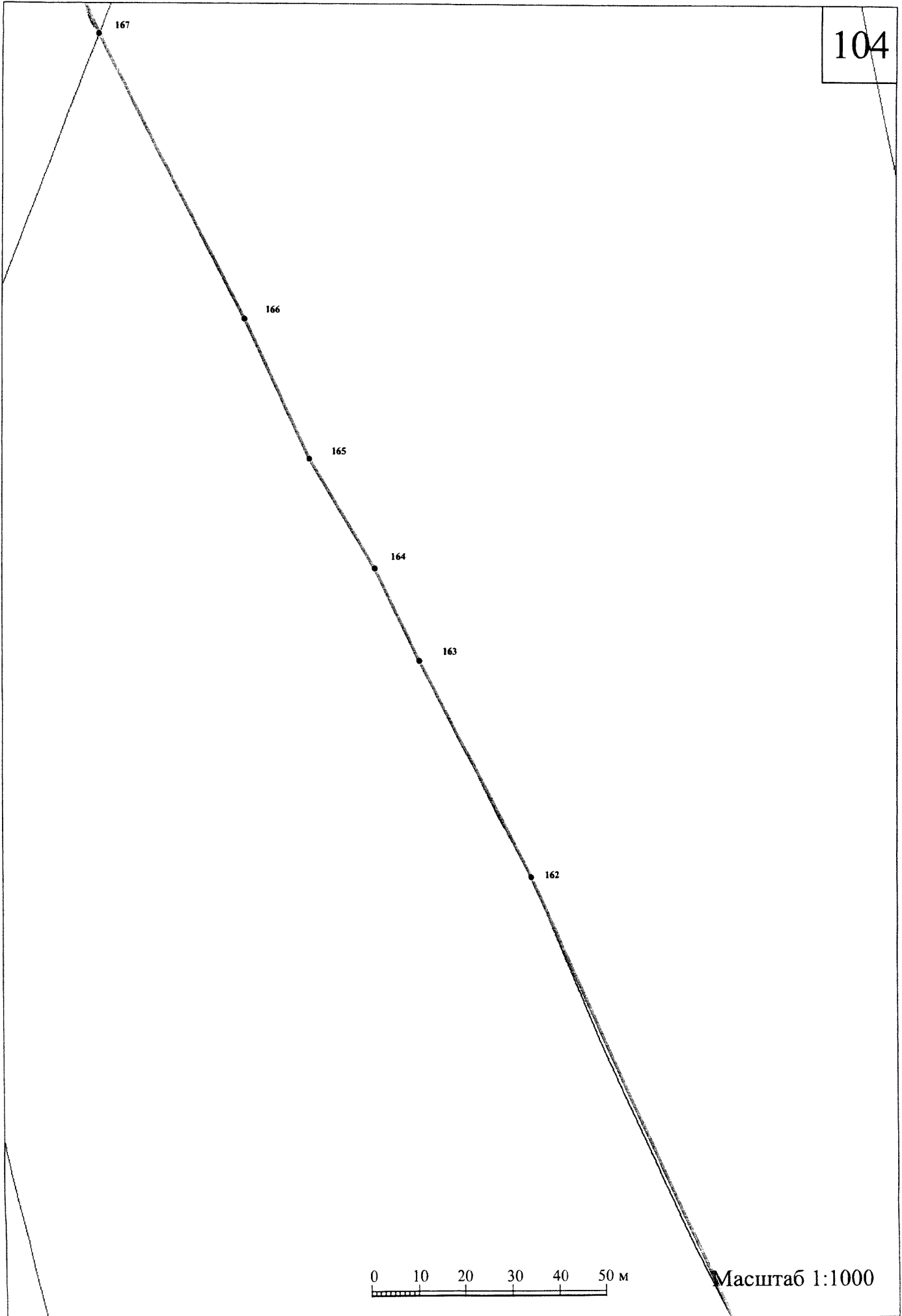
108

109


110




Масштаб 1:1000




105








Масштаб 1:1000




108




0 10 20 30 40 50 м

Масштаб 1:1000

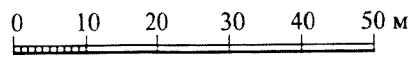
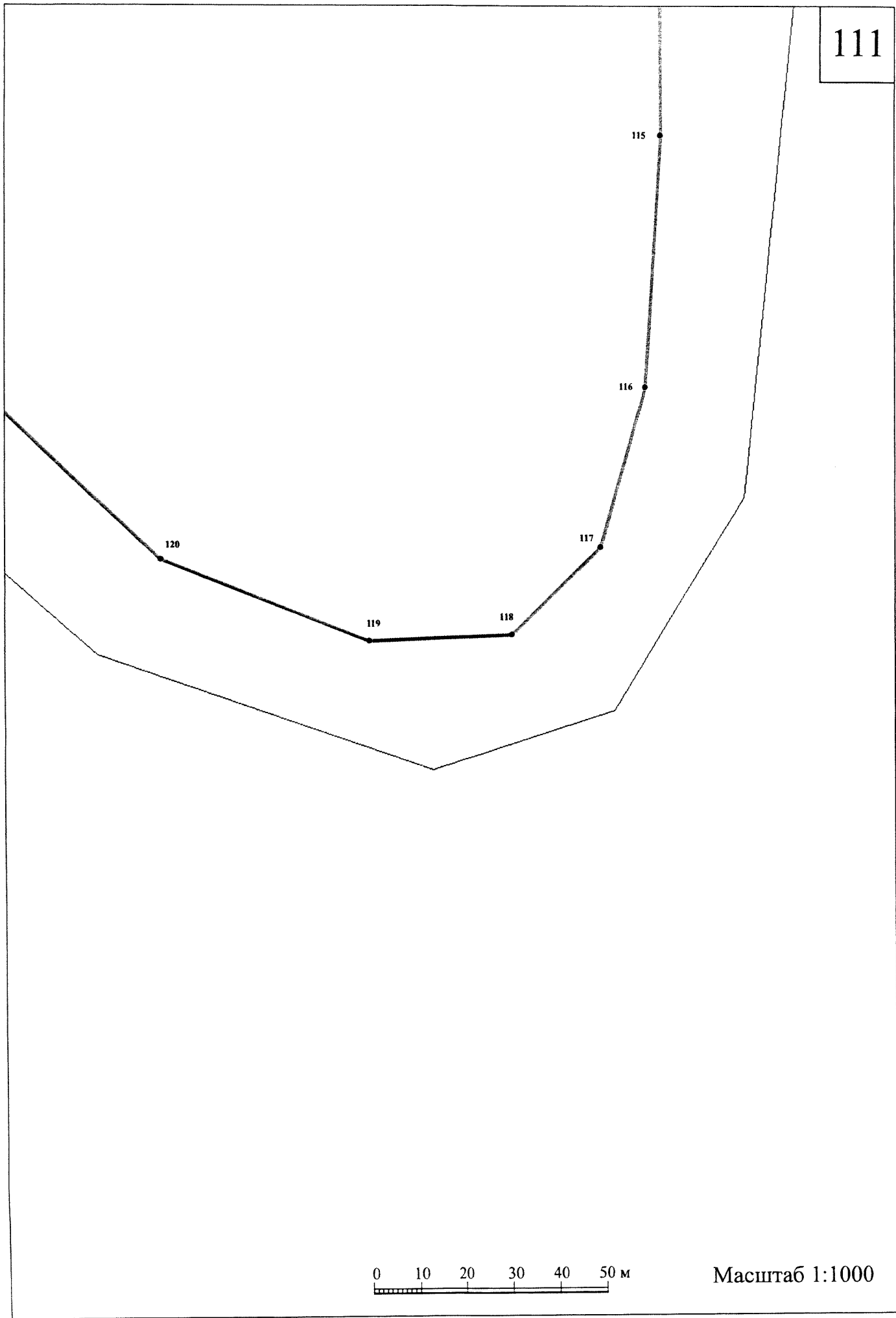


0 10 20 30 40 50 м

Масштаб 1:1000

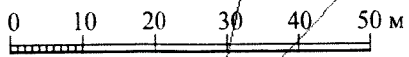
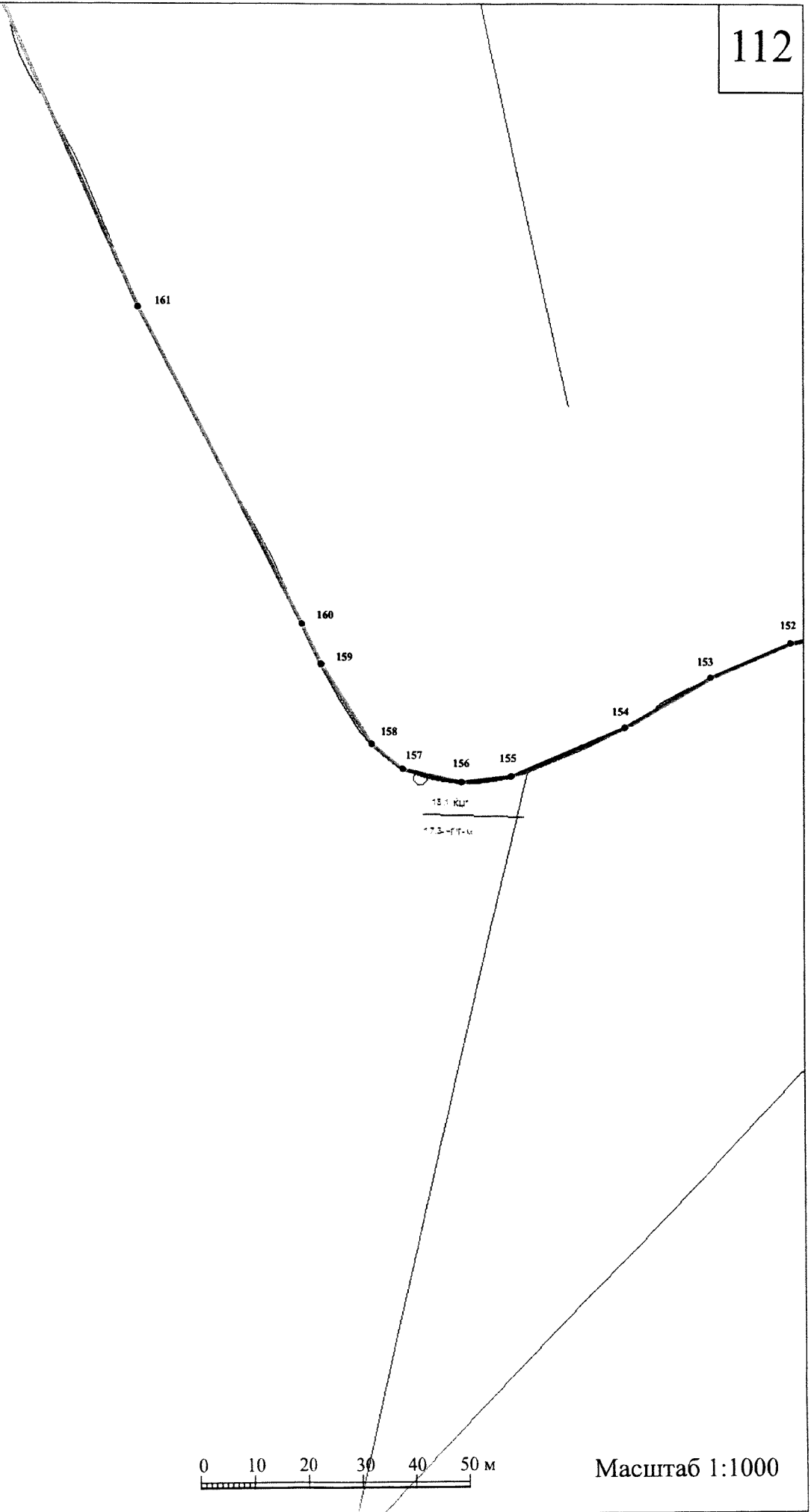


111




Масштаб 1:1000

112



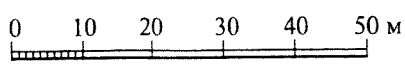
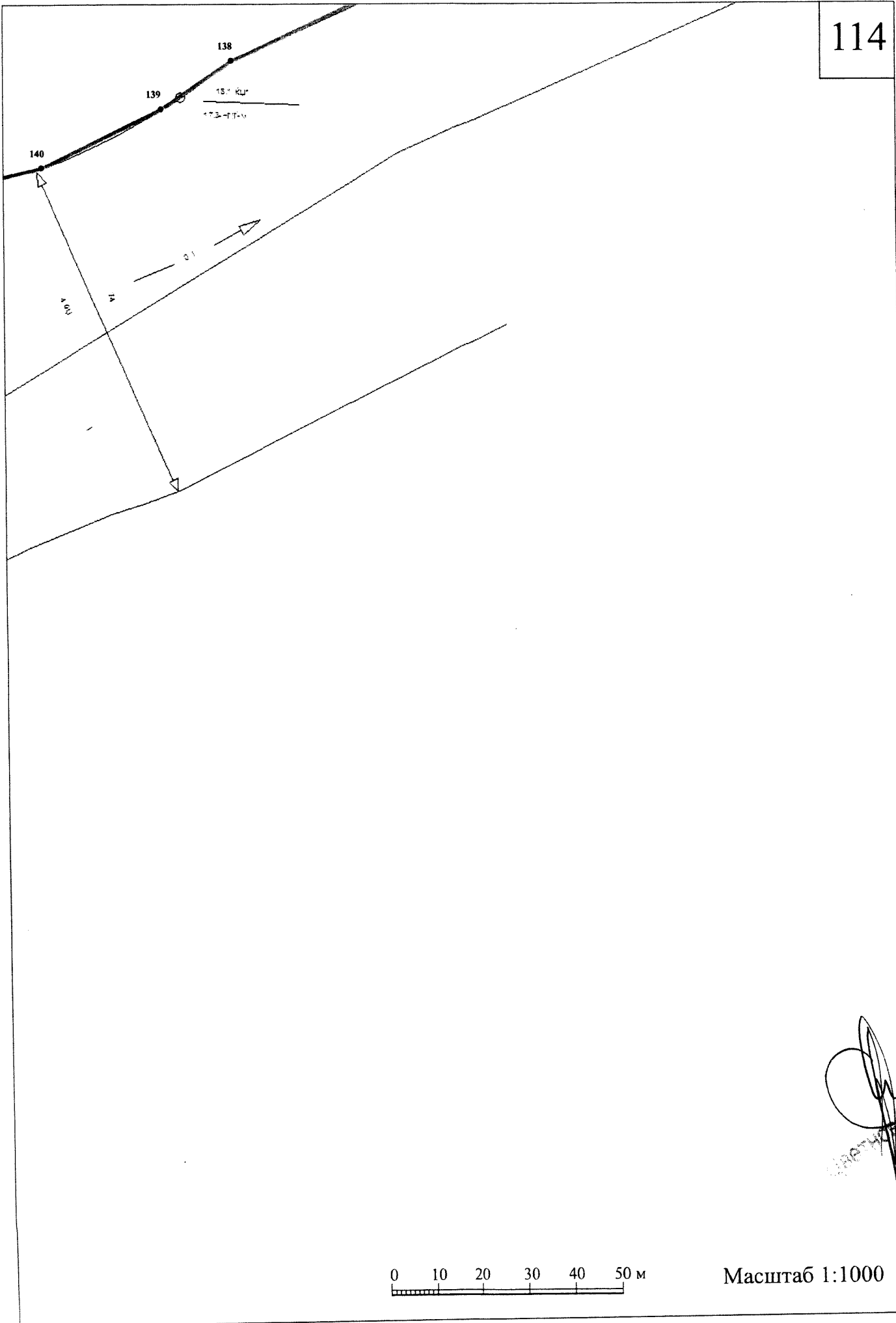
Масштаб 1:1000



0 10 20 30 40 50 м

Масштаб 1:1000





Масштаб 1:1000

*[Handwritten signature and stamp]*

УТВЕРЖДЕНЫ  
приказом Министерства культуры  
Российской Федерации  
от « 14 » января 2016 г.  
№ 33

**Режимы использования земель и требования к градостроительным регламентам в границах зон охраны объекта культурного наследия федерального значения «Церковь Рождества Христова на Поле (Кладбищенская), 1382 г.», включенного в Список всемирного наследия**

## **I. Охранная зона – ОЗ**

### **1. Разрешается:**

1.1. Возведение временных (некапитальных) хозяйственных построек и сооружений, необходимых для обслуживания и обеспечения сохранности объекта культурного наследия федерального значения «Церковь Рождества Христова на Поле (Кладбищенская), 1382 г.».

1.2. Проведение археологических исследований.

1.3. Сохранение исторически сложившихся элементов планировки и дорожно-тропиночной сети, характера дорожного покрытия (колотый камень, песчано-гравийная смесь, уплотненный грунт).

1.4. Благоустройство территории по специальным проектам, включая размещение малых архитектурных форм – скамеек, урн, фонарей;

1.5. Реконструкция и ремонт подъездной дороги к Рождественскому кладбищу с устройством твердого покрытия, без изменения габаритов дороги.

1.6. Ремонт дорожно-тропиночной сети.

1.7. Проведение работ по инженерной подготовке и защите территории.

1.8. Санитарные рубки самосеивной древесно-кустарниковой растительности, в том числе уборка сухостоя, кронирование древесных насаждений.

1.9. Обеспечение пожарной безопасности объекта культурного наследия и его защиты от динамических нагрузок.

1.10. Прокладка подземных инженерных коммуникаций.

2. Запрещается:

2.1. Строительство капитальных зданий и сооружений, устройство промышленных и иных складов.

2.2. Строительство новых дорог, надземных и наземных коммуникаций.

2.3. Устройство сплошных ограждений высотой более 1,5 м.

2.4. Проезд автотранспорта, за исключением транспортных средств, используемых для обеспечения функционирования инфраструктуры объекта культурного наследия.

2.5. Размещение рекламных конструкций, вывесок, указателей.

2.6. Размещение телевизионных и радио антенн, базовых станций сотовой связи.

2.7. Размещение временных построек, киосков, стационарных автостоянок транспортных средств.

2.8. Разведение костров, разбивка палаточных городков.

2.9. Размещение мест захоронения промышленных, бытовых и сельскохозяйственных отходов, в том числе организация свалок.

2.10. Выпас скота.

2.11. Несанкционированное озеленение.

2.12. Самовольная вырубка и посадка деревьев, распашка склонов оврагов и речных долин, загрязнение почв, грунтовых и подземных вод, поверхностных стоков.

## **II. Зона охраняемого природного ландшафта - ЗОЛ**

### **Участки ЗОЛ-1 и ЗОЛ-2**

3. Разрешается:

3.1. Сохранение природного ландшафта и гидрографической сети в поймах реки Лешовни и ручья Тарасовца, их притоков и мелиоративных каналов.

3.2. Сохранение отметок природного рельефа.

3.3. Проведение работ по расчистке русел рек, ручьев, проток, мелиоративных каналов, укреплению берегов при наличии инженерно-геологического заключения об обеспечении сохранности гидрогеологических и экологических условий.

3.4. Сохранение и восстановление сложившегося в охраняемом природном ландшафте соотношения открытых и закрытых пространств в целях обеспечения визуального восприятия объектов культурного наследия в их исторической природной среде.

3.5. Сохранение и восстановление традиционных видов зеленых насаждений (древесных, кустарниковых и травяных).

3.6. Санитарные рубки самосевной древесно-кустарниковой растительности, в том числе уборка сухостоя, кронирование древесных насаждений.

3.7. Прокладка подземных инженерных коммуникаций.

3.8. Выпас скота.

4. Запрещается:

4.1. Изменение отметок природного рельефа, изменение береговых линий объектов гидрографии.

4.2. Строительство капитальных зданий и сооружений, возведение временных (некапитальных) хозяйственных построек и сооружений, устройство промышленных и иных складов.

4.3. Хозяйственная деятельность, нарушающая характер исторических ландшафтов (земляные работы, мелиоративные работы, садоводство, огородничество).

4.4. Разведение костров, разбивка палаточных городков.

4.5. Несанкционированное озеленение.

4.6. Загрязнение почв, грунтовых и подземных вод, поверхностных стоков.

4.7. Захоронение промышленных, бытовых и сельскохозяйственных отходов.

4.8. Прокладка надземных и наземных инженерных коммуникаций.

---