



МИНИСТЕРСТВО КУЛЬТУРЫ РОССИЙСКОЙ ФЕДЕРАЦИИ

МИНИСТЕРСТВО ЮСТИЦИИ РОССИЙСКОЙ ФЕДЕРАЦИИ  
ЗАРЕГИСТРИРОВАНО

Регистрационный № 41651

от "04 апреля 2016."

## ПРИКАЗ

04 марта 2016.

Москва

№ 517

**Об утверждении границ и режима использования территории  
объекта культурного наследия федерального значения «Церковь  
Рождества Христова на Поле (Кладбищенская), 1382 г.», расположенного  
по адресу: Новгородская область, город Великий Новгород**

В соответствии с Федеральным законом от 25 июня 2002 г. № 73-ФЗ «Об объектах культурного наследия (памятниках истории и культуры) народов Российской Федерации» (Собрание законодательства Российской Федерации, 2002, № 26, ст. 2519; 2003, № 9, ст. 805; 2004, № 35, ст. 3607; 2005, № 23, ст. 2203; 2006, № 1, ст. 10; № 52 (ч. 1), ст. 5498; 2007, № 1 (ч. 1), ст. 21; № 27, ст. 3213; № 43, ст. 5084; № 46, ст. 5554; 2008, № 20, ст. 2251; № 29 (ч. 1), ст. 3418; № 30 (ч. 2), ст. 3616; 2009, № 51, ст. 6150; 2010, № 43, ст. 5450; № 49, ст. 6424; № 51 (ч. 3), ст. 6810; 2011, № 30 (ч. 1), ст. 4563; № 45, ст. 6331; № 47, ст. 6606; № 49 (ч. 1), ст. 7015, ст. 7026; 2012, № 31, ст. 4322; № 47, ст. 6390; № 50 (ч. 5), ст. 6960; 2013, № 17, ст. 2030; № 19, ст. 2331; № 30 (ч. 1), ст. 4078; 2014, № 43, ст. 5799; № 49 (ч. 6), ст. 6928; 2015, № 10, ст. 1420; № 29 (ч. 1), ст. 4359; № 51 (ч. 3), ст. 7237; официальный интернет-портал правовой информации <http://www.pravo.gov.ru>, 29.12.2015, № 0001201512290029; 30.12.2015, № 0001201512300121) и пунктами 5.3.7 и 5.4.3 Положения о Министерстве культуры Российской Федерации, утвержденного постановлением Правительства Российской Федерации от 20 июля 2011 г. № 590 (Собрание законодательства Российской Федерации, 2011, № 31, ст. 4758; № 44, ст. 6272;

2012, № 6, ст. 688; № 17, ст. 2018; № 26, ст. 3524; № 37, ст. 5001; № 39, ст. 5270; 2013, № 3, ст. 204; № 8, ст. 841; № 31, ст. 4239; № 33, ст. 4386; № 41, ст. 5182; № 45, ст. 5822; 2014, № 9, ст. 909; № 30 (ч. 2), ст. 4305; № 40 (ч. 3), ст. 5426, № 48, ст. 6860; 2015, № 2, ст. 491; № 4, ст. 664; № 9, ст. 1339; № 17 (ч. 4), ст. 2565; № 18, ст. 2728; № 20, ст. 2919; официальный интернет-портал правовой информации <http://www.pravo.gov.ru>, 31.12.2015, № 0001201512310012),  
п р и к а з ы в а ю:

1. Утвердить:

границы территории объекта культурного наследия федерального значения «Церковь Рождества Христова на Поле (Кладбищенская), 1382 г.», расположенного по адресу: Новгородская область, город Великий Новгород (далее – Объект), согласно приложению № 1;

режим использования территории Объекта согласно приложению № 2.

2. Департаменту управления имуществом и инвестиционной политики (Б.Д.Мазо) обеспечить внесение изменений в сведения единого государственного реестра объектов культурного наследия (памятников истории и культуры) народов Российской Федерации об Объекте.


3. Контроль за исполнением настоящего приказа возложить на заместителя Министра культуры Российской Федерации Г.У.Пирумова.

Министр



В.Р.Мединский

Копия верна  
Консультант отдела делопроизводства и архива  
Департамента управления делами  
Печникова И. В.



Приложение № 1  
к приказу Министерства культуры  
Российской Федерации  
от « 04 » марта 2016 г.  
№ 517

**Описание  
границ территории объекта культурного наследия  
федерального значения «Церковь Рождества Христова на Поле  
(Кладбищенская), 1382 г.»**

Границы территории объекта культурного наследия федерального значения «Церковь Рождества Христова на Поле (Кладбищенская), 1382 г.» (далее - Объект) проходят:

от характерной точки 1 до характерной точки 6 – на северо-восток параллельно улице Федоровский Ручей по границам Рождественского кладбища;

от характерной точки 6 до характерной точки 7 - на юго-восток в сторону Федоровского ручья по границам Рождественского кладбища;

от характерной точки 7 до характерной точки 12 - на юго-запад до берега Федоровского ручья по границам Рождественского кладбища;

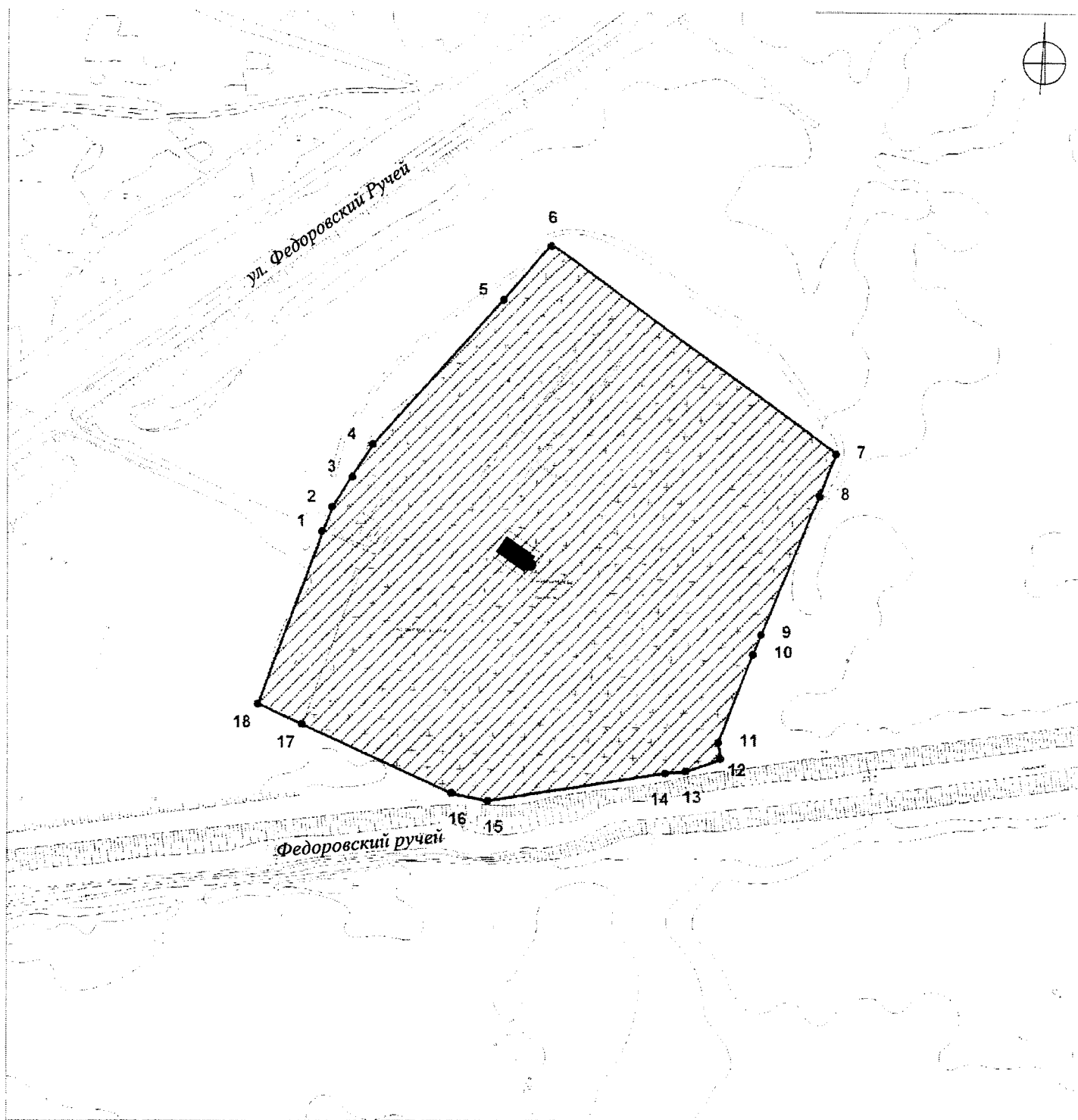
от характерной точки 12 до характерной точки 15 - на запад вдоль берега Федоровского ручья по границам Рождественского кладбища;

от характерной точки 15 до характерной точки 18 - на северо-запад от берега Федоровского ручья по границам Рождественского кладбища;


от характерной точки 18 до исходной характерной точки 1 - на северо-восток по северо-западной границе стоянки транспортных средств.

---

# Карта (схема) границ территории Объекта



## Условные обозначения к карте (схеме) границ территории Объекта



границ территории Объекта;

1 •  
характерная (поворотная) точка;

■  
Церковь Рождества Христова на Поле (Кладбищенская), 1382 г.

**Координаты  
поворотных (характерных) точек к карте (схеме) границ территории  
Объекта**

№ точки	Координаты поворотных (характерных) точек в местной системе координат МСК-53	
	X	Y
1	577424.25	2181691.35
2	577436.44	2181696.1
3	577451.42	2181705.65
4	577467.45	2181716.4
5	577539.39	2181780.93
6	577566.42	2181804.81
7	577463.28	2181945.74
8	577441.95	2181937.58
9	577373.07	2181908.89
10	577362.58	2181904.53
11	577319.21	2181887.7
12	577310.81	2181889.19
13	577304.56	2181871.55
14	577304.18	2181862.47
15	577290.06	2181772.69
16	577293.62	2181755.04
17	577327.82	2181680.8
18	577338.27	2181659.04
1	577424.25	2181691.35

Приложение № 2  
к приказу Министерства культуры  
Российской Федерации  
от « 04 » марта 2016 г.  
№ 517

**Режим  
использования территории объекта культурного наследия  
федерального значения «Церковь Рождества Христова на Поле  
(Кладбищенская), 1382 г.»**

1. Территория объекта культурного наследия федерального значения относится к землям историко-культурного назначения.

2. На территории объекта культурного наследия федерального значения «Церковь Рождества Христова на Поле (Кладбищенская), 1382 г.» (далее - Объект) разрешается:

- 2.1. проведение работ по сохранению Объекта;
- 2.2. сохранение элементов планировочной структуры территории Объекта;
- 2.3. сохранение элементов природного и культурного ландшафта;
- 2.4. воссоздание или компенсация утраченных элементов Объекта;
- 2.5. проведение работ по обеспечению функционирования Объекта, поддержанию его инфраструктуры;
- 2.6. проведение работ по выявлению и изучению объектов археологического наследия;
- 2.7. консервация и музеефикация Объекта, а также культурного слоя, на основании комплексных научно-исследовательских работ;
- 2.8. проведение работ по озеленению и благоустройству, с применением методов реставрации, направленных на формирование наиболее близкого к историческому облику восприятия территории Объекта;
- 2.9. обеспечение мер пожарной безопасности;
- 2.10. прокладка, ремонт, реконструкция подземных инженерных коммуникаций с последующей рекультивацией нарушенных участков;
- 2.11. прокладка, ремонт и реконструкция дорожных коммуникаций,

земляные и иные работы, не нарушающие целостность Объекта и не создающие угрозы его повреждения, разрушения или уничтожения;

2.12. ремонт и реконструкция дорог, проездов, не нарушающие целостность Объекта и не создающие угрозы его повреждения, разрушения или уничтожения.

3. На территории Объекта запрещается:

3.1. строительство новых зданий, строений и сооружений;

3.2. хозяйственная деятельность, ведущая к искажению внешнего облика Объекта, нарушающая его целостность и создающая угрозу его повреждения, разрушения или уничтожения;

3.3. самовольная вырубка растительности, уничтожение травяного покрова;

3.4. установка на фасадах, крыше Объекта средств технического обеспечения, в том числе кондиционеров, телеантенн, тарелок спутниковой связи;

3.5. прокладка наземных и воздушных инженерных коммуникаций, кроме временных, необходимых для проведения реставрационных работ;

3.6. движение транспортных средств, в случае если оно создает угрозу нарушения его целостности и сохранности;

3.7. устройство автостоянок;

3.8. размещение любых рекламных конструкций;

3.9. создание разрушающих вибрационных нагрузок динамическим воздействием на грунты в зоне их взаимодействия с Объектом.

---