




**МИНИСТЕРСТВО КУЛЬТУРЫ РОССИЙСКОЙ ФЕДЕРАЦИИ  
(Минкультуры России)**



*16 апреля 2016.*

№ 610

**О включении выявленного объекта культурного наследия «Подводная лодка Б-413» (Калининградская область, город Калининград, набережная Петра Великого) в единый государственный реестр объектов культурного наследия (памятников истории и культуры) народов Российской Федерации в качестве объекта культурного наследия федерального значения и утверждении границ его территории**

В соответствии с пунктом 5 статьи 3.1 и статьей 18 Федерального закона от 25 июня 2002 г. № 73-ФЗ «Об объектах культурного наследия (памятниках истории и культуры) народов Российской Федерации» (Собрание законодательства Российской Федерации, 2002, № 26, ст. 2519; 2003, № 9, ст. 805; 2004, № 35, ст. 3607; 2005, № 23, ст. 2203; 2006, № 1, ст. 10; № 52 (ч. I), ст. 5498; 2007, № 1 (ч. I), ст. 21; № 27, ст. 3213; № 43, ст. 5084; № 46, ст. 5554; 2008, № 20, ст. 2251; № 29 (ч. I), ст. 3418; № 30 (ч. II), ст. 3616; 2009, № 51, ст. 6150; 2010, № 43, ст. 5450; № 49, ст. 6424; № 51 (ч. III), ст. 6810; 2011, № 30 (ч. I), ст. 4563; № 45, ст. 6331; № 47, ст. 6606; № 49 (ч. I), ст. 7015, ст. 7026; 2012, № 31, ст. 4322; № 47, ст. 6390; № 50 (ч. V), ст. 6960; 2013, № 17, ст. 2030; № 19, ст. 2331; № 30 (ч. I), ст. 4078; 2014, № 43, ст. 5799; № 49 (ч. VI), ст. 6928; 2015, № 10, ст. 1420; № 29 (ч. I), ст. 4359; № 51 (ч. III), ст. 7237; 2016, № 1 (ч. I), ст. 28, ст. 79), подпунктом 5.4.3 Положения о Министерстве культуры Российской Федерации, утвержденного постановлением Правительства Российской Федерации от 20 июля 2011 г. № 590 (Собрание законодательства Российской Федерации, 2011, № 31, ст. 4758; № 44, ст. 6272; 2012, № 6, ст. 688; № 17, ст. 2018; № 26, ст. 3524; № 37, ст. 5001; № 39, ст. 5270; 2013, № 3, ст. 204; № 8,

ст. 841; № 31, ст. 4239; № 33, ст. 4386; № 41, ст. 5182; № 45, ст. 5822; 2014, № 9, ст. 909; № 30 (ч. II), ст. 4305; № 40 (ч. III), ст. 5426; № 48, ст. 6860; 2015, № 2, ст. 491; № 4, ст. 664; № 9, ст. 1339, № 17 (ч. IV), ст. 2565; № 18, ст. 2728; № 20, ст. 2919; 2016, № 2 (ч. I), ст. 325) п р и к а з ы в а ю :

1. Включить выявленный объект культурного наследия (памятник) «Подводная лодка Б-413» (Калининградская область, город Калининград, набережная Петра Великого) в единый государственный реестр объектов культурного наследия (памятников истории и культуры) народов Российской Федерации в качестве объекта культурного наследия федерального значения.

2. Утвердить границы территории объекта культурного наследия федерального значения «Подводная лодка Б-413» (Калининградская область, город Калининград, набережная Петра Великого) согласно приложению к настоящему приказу.


3. Контроль за исполнением настоящего приказа возложить на статс-секретаря – заместителя Министра культуры Российской Федерации Г.У.Пирумова.

Министр



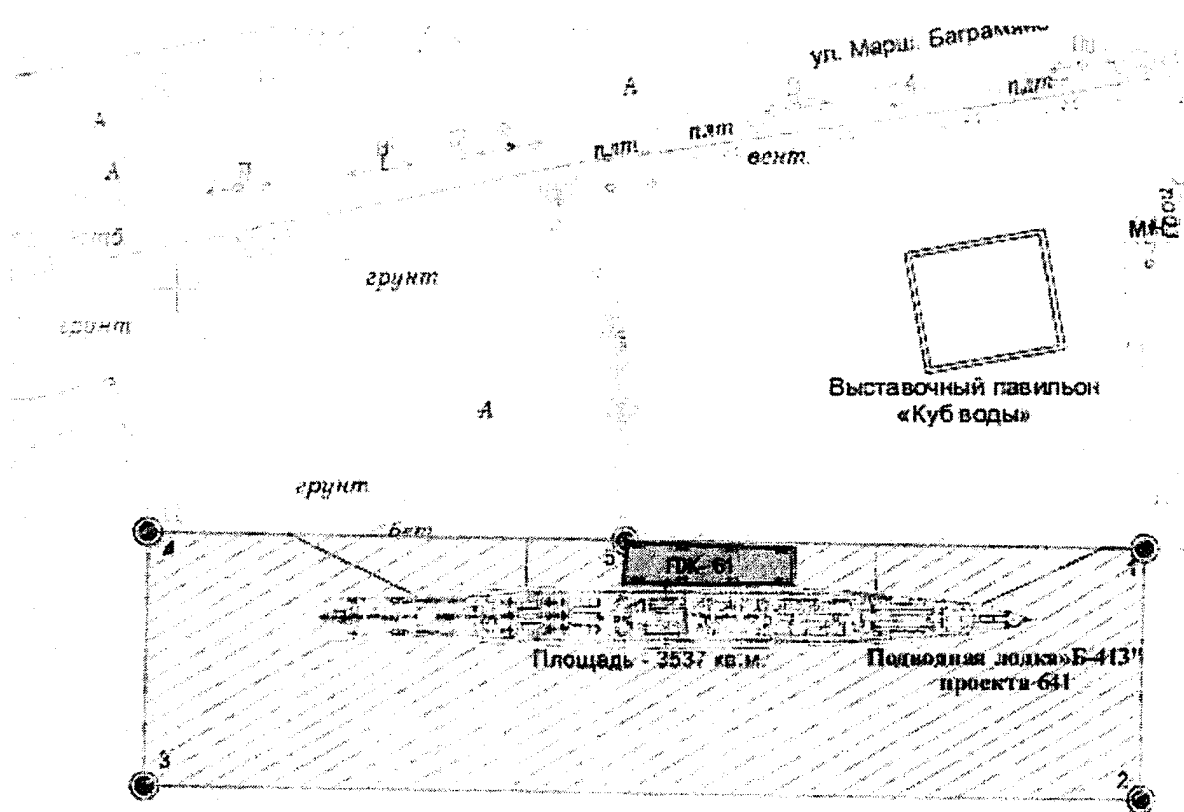
В.Р.Мединский

Копия верна  
Консультант отдела делопроизводства и архива  
Департамента управления делами  
Печникова И. В.



Приложение  
к приказу Министерства культуры  
Российской Федерации  
от «16» ~~марта~~ 2016 г. № 610

**Схема границ территории  
объекта культурного наследия федерального значения  
«Подводная лодка Б-413»  
(Калининградская область, г. Калининград, набережная Петра Великого)**



**Условные обозначения**

- Граница территории
- 1 Поворотные точки

**Описание границ территории объекта культурного наследия  
федерального значения «Подводная лодка Б-413»  
(Калининградская область, г. Калининград, набережная Петра Великого)**

Судно ошвартовано в городе Калининграде у правого берега реки Преголя, левым бортом к берегу, у железобетонного плавучего причала ПЖ-61, состоящего из одной секции, возле павильона Военно-морского центра «Куб воды» музея Мирового Океана города Калининграда, Калининградской области.

Железобетонный плавучий причал ПЖ-61 марки ПРП 52-60 имеет регистрационный №: 229957 (РРР), класс регистра: Р1,2. Длина причала - 36 метров, ширина - 9 м. Причал соединён по длине с берегом швартовыми концами и крепится к подводной лодке через резиновые кранцы.

Причал примыкает к земельному участку с кадастровым номером 39:15:132333:25.

Границы территории объекта культурного наследия, площадью 3537 кв. м., проходят по причальной стенке из гранита длиной 121 метр, отгороженной металлическим ограждением на расстоянии 0,5 метра от уреза воды, границами поворотных точек которой являются координаты: 4. Ш=54 42 24 85847; Д= 20 29 39 53296, 5. Ш=54 42 24 84733; Д= 20 29 42 68016, 1. Ш=54 42 24 83513; Д= 20 29 46 12170, далее по водному пространству акватории реки Преголя города Калининграда, ограниченному условными линиями: от точки 1 с координатами Ш=54 42 24 83513; Д= 20 29 46 12170 против часовой стрелки, по условной линии до точки 2 с координатами Ш=54 42 23 86687; Д= 20 29 46 11919, далее по условной линии вдоль правого борта до точки 3 с координатами Ш=54 42 23 88888; Д= 20 29 39 52212, далее по условной линии до точки 4 с координатами Ш=54 42 24 85847; Д= 20 29 39 53296.

**Каталог координат характерных (поворотных) точек  
границ территории объекта культурного наследия  
федерального значения «Подводная лодка Б-413»  
(Калининградская область, г. Калининград, набережная Петра Великого)**

Номер п/п	Широта	Долгота
	гр. мин. сек.	гр. мин. сек.
1	54° 42' 24.83513"	20° 29' 46.12170"
2	54° 42' 23.86687"	20° 29' 46.11919"
3	54° 42' 23.88888"	20° 29' 39.52212"
4	54° 42' 24.85847"	20° 29' 39.53296"
5	54° 42' 24.84733"	20° 29' 42.68016"
1	54° 42' 24.83513"	20° 29' 46.12170"