



МИНИСТЕРСТВО ЮСТИЦИИ РОССИЙСКОЙ ФЕДЕРАЦИИ

ЗАРЕГИСТРИРОВАНО

Регистрационный № 3 8548

от "17 августа 2015.

МИНИСТЕРСТВО КУЛЬТУРЫ РОССИЙСКОЙ ФЕДЕРАЦИИ

ПРИКАЗ

25 июня 2015г

Москва

№ 1834

О включении выявленных объектов культурного наследия федерального значения в составе объекта культурного наследия федерального значения «Ансамбль Соловецкого монастыря и отдельные сооружения островов Соловецкого архипелага, XVI век – первая половина XX века» (Архангельская область, Приморский район) в единый государственный реестр объектов культурного наследия (памятников истории и культуры) народов Российской Федерации и утверждении границ их территорий

В соответствии с пунктом 5 статьи 3.1 и статьей 18 Федерального закона от 25 июня 2002 г. № 73-ФЗ «Об объектах культурного наследия (памятниках истории и культуры) народов Российской Федерации» (Собрание законодательства Российской Федерации, 2002, № 26, ст. 2519; 2003, № 9, ст. 805; 2004, № 35, ст. 3607; 2005, № 23, ст. 2203; 2006, № 1, ст. 10; № 52 (ч. I), ст. 5498; 2007, № 1 (ч. I), ст. 21; № 27, ст. 3213; № 43, ст. 5084; № 46, ст. 5554; 2008, № 20, ст. 2251; № 29 (ч. I), ст. 3418; № 30 (ч. II), ст. 3616; 2009, № 51, ст. 6150; 2010, № 43, ст. 5450; № 49, ст. 6424; № 51 (ч. III), ст. 6810; 2011, № 30 (ч. I), ст. 4563; № 45, ст. 6331; № 47, ст. 6606; № 49 (ч. I), ст. 7015, ст. 7026; 2012, № 31, ст. 4322; № 47, ст. 6390; № 50 (ч. V), ст. 6960; 2013, № 17, ст. 2030; № 19, ст. 2331; № 30 (ч. I), ст. 4078; 2014, № 43, ст. 5799; № 49 (ч. VI), ст. 6928; 2015, № 10, ст. 1420), пунктом 5.4.3 Положения о Министерстве культуры Российской Федерации, утвержденного постановлением Правительства Российской Федерации от 20 июля 2011 г. № 590 (Собрание законодательства Российской Федерации, 2011, № 31, ст. 4758; № 44, ст. 6272; 2012, № 6, ст. 688; № 17, ст. 2018; № 26, ст. 3524; № 37, ст. 5001; № 39, ст. 5270; 2013, № 3, ст. 204; № 8, ст. 841; № 31, ст. 4239; № 33, ст. 4386; № 41, ст. 5182;


№ 45, ст. 5822; 2014, № 9, ст. 909; № 30 (ч. II), ст. 4305; № 40 (ч. III), ст. 5426; № 48, ст. 6860; 2015, № 2, ст. 491; № 4, ст. 664; № 9, ст. 1339) приказываю:

1. Включить в единый государственный реестр объектов культурного наследия (памятников истории и культуры) народов Российской Федерации в качестве объектов культурного наследия федерального значения в составе объекта культурного наследия федерального значения «Ансамбль Соловецкого монастыря и отдельные сооружения островов Соловецкого архипелага, XVI век – первая половина XX века» (Архангельская область, Приморский район) выявленные объекты культурного наследия согласно приложению № 1 к настоящему приказу.

2. Утвердить границы территорий объектов культурного наследия согласно приложениям №№ 2 - 12 к настоящему приказу.

3. Контроль за исполнением настоящего приказа возложить на заместителя Министра Г.У.Пирумова.

Врио Министра



В.В.Аристархов

КОПИЯ ВЕРНА

Главный специалист-эксперт отдела делопроизводства и архива
Департамента управления делами Министерства культуры РФ
Крылова М.А.

29.06.2015



Приложение № 1
к приказу Министерства культуры
Российской Федерации
от "25" 06 2015 г. № 1834

Выявленные объекты культурного наследия, включаемые в единый государственный реестр объектов культурного наследия (памятников истории и культуры) народов Российской Федерации в составе объекта культурного наследия федерального значения «Ансамбль Соловецкого монастыря и отдельные сооружения островов Соловецкого архипелага, XVI век – первая половина XX века» (Архангельская область, Приморский район) в качестве объектов культурного наследия федерального значения

Наименование, дата сооружения, вид объекта культурного наследия	Местонахождение объекта культурного наследия
Дамба у тони Новая Сосновка, 1936-1937 годы, (памятник)	Архангельская обл., Приморский район, остров Большой Соловецкий
Сооружения дороги Сергиевский скит – южный причал, XIX век, (ансамбль): причал, (памятник) валунная насыпь, (памятник)	Архангельская обл., Приморский район, остров Большая Муксалма
Сооружения дороги Троицкий скит – Троицкая спасательная станция, XIX – начало XX века, (ансамбль): деревянный мост, (памятник) источник преподобного Елеазара, (памятник) Троицкая часовня (основание), (памятник)	Архангельская обл., Приморский район, остров Анзер

Наименование, дата сооружения, вид объекта культурного наследия	Местонахождение объекта культурного наследия
---	--

Сооружения дороги гора Голгофа – мыс Кирилловский, середина XIX века, (ансамбль):

Архангельская обл.,
Приморский район,
остров Анзер

деревянный мост № 1, (памятник)

деревянный мост № 2, (памятник)

деревянный мост № 3, (памятник)

деревянный мост № 4, (памятник)

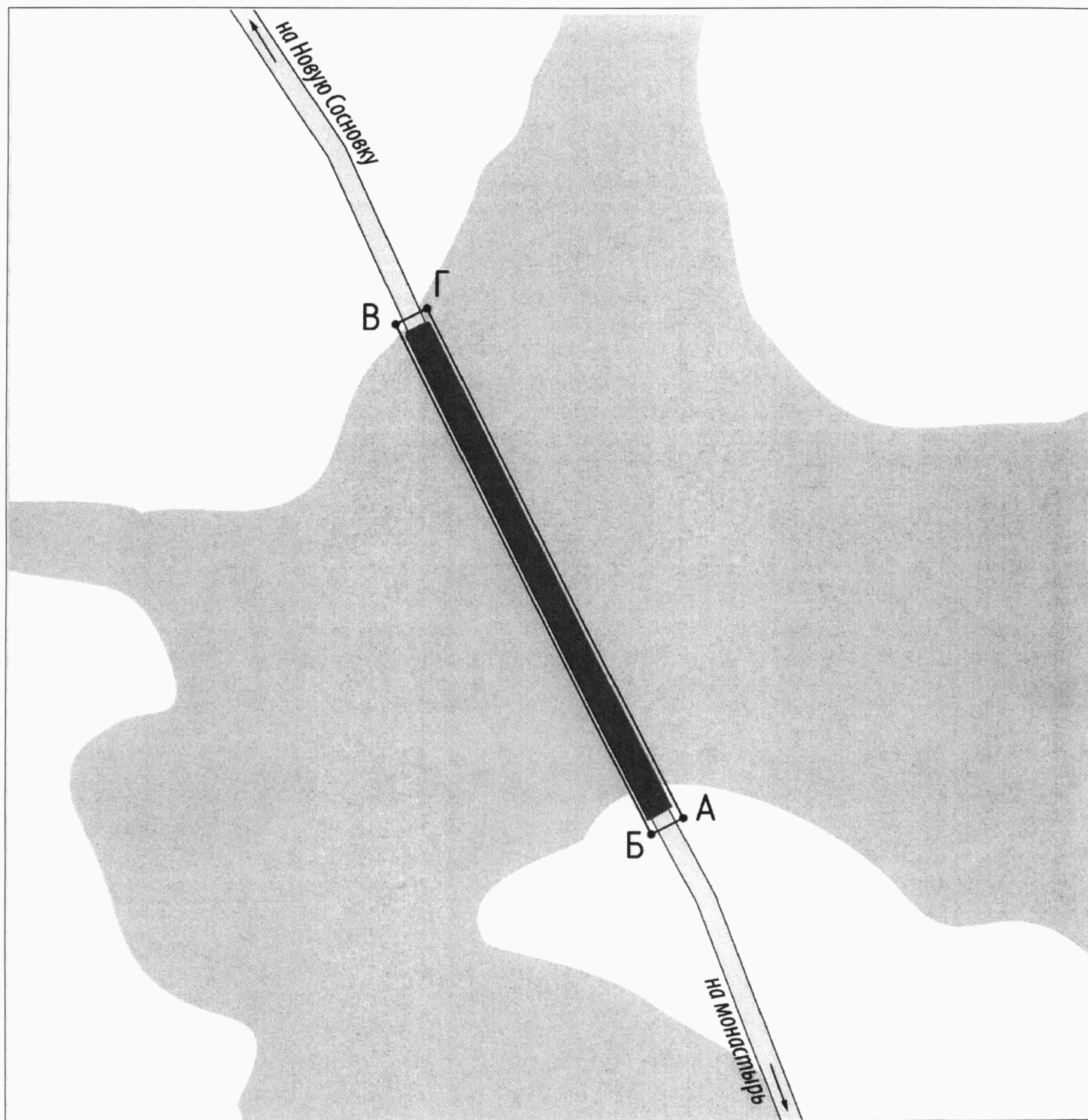
деревянный мост № 5, (памятник)

Описание
границы территории объекта культурного наследия
федерального значения «Ансамбль Соловецкого монастыря и
отдельные сооружения островов Соловецкого архипелага, XVI век –
первая половина XX века: Дамба у тони Новая Сосновка, 1936–1937
годы», расположенного по адресу: Архангельская область, Приморский
район, остров Большой Соловецкий

Граница территории объекта культурного наследия проходит:

- От А до Б – от т. А в юго-западном направлении поперёк дороги – 6 м;
От Б до В – от т. Б в северо-западном направлении вдоль дороги – 94 м;
От В до Г – от т. В в северо-восточном направлении вдоль дороги – 6 м;
От Г до А – от т. Г в юго-восточном направлении вдоль дороги – 94 м.
-

**Карта (схема)
границы территории объекта культурного наследия**



**Условные обозначения к карте (схеме) границы территории
объекта культурного наследия**



граница территории

Б

поворотные (характерные) точки границы территории



«Ансамбль Соловецкого монастыря и отдельные сооружения островов Соловецкого архипелага, XVI век – первая половина XX века: Дамба у тони Новая Сосновка, 1936–1937 годы»

**Координаты
поворотных (характерных) точек к карте (схеме) границы территории
объекта культурного наследия**

Обозначение поворотной (характерной) точки	Координаты поворотных (характерных) точек	
	Широта	Долгота
А	N65°08,7497'	E35°39,0903'
Б	N65°08,7482'	E35°39,0835'
В	N65°08,7933'	E35°39,0284'
Г	N65°08,7933'	E35°39,0352'
А	N65°08,7497'	E35°39,0903'

Описание
границы территории объекта культурного наследия
федерального значения «Ансамбль Соловецкого монастыря и отдельные
сооружения островов Соловецкого архипелага, XVI век – первая
половина XX века: Сооружения дороги Сергиевский скит – южный
причал, XIX век: Причал», расположенного по адресу: Архангельская
область, Приморский район, Соловецкий архипелаг, остров Большая
Муксалма

Граница территории объекта культурного наследия:

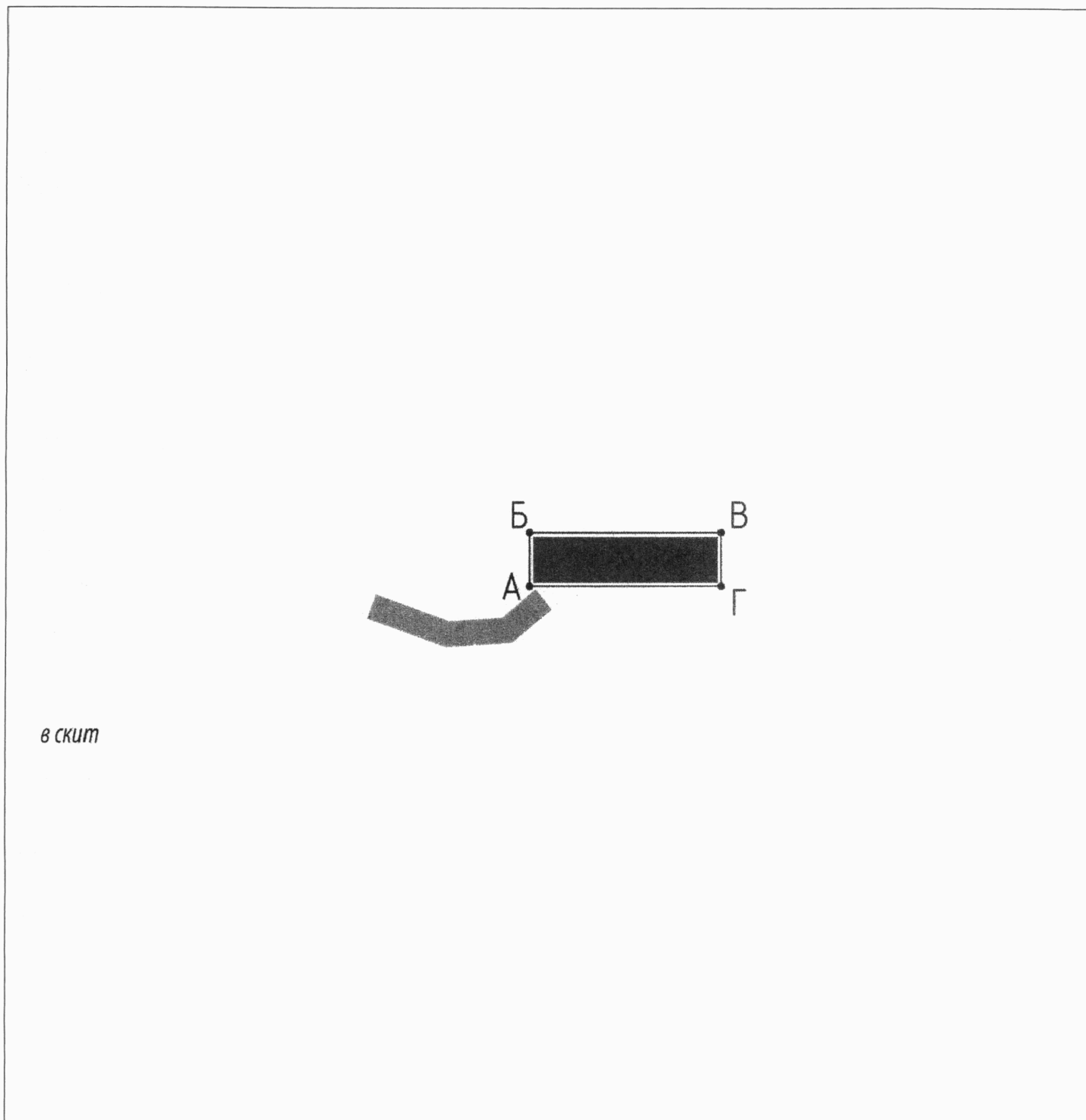
От А до Б – от т. А в северном направлении – 9 м;

От Б до В – от т. Б в восточном направлении – 32,2 м;

От В до Г – от т. В в южном направлении – 9 м;

От Г до А – от т. Г в западном направлении – 32,2 м.

**Карта (схема)
границы территории объекта культурного наследия**



**Условные обозначения к карте (схеме) границы территории
объекта культурного наследия**



граница территории

Б

поворотные (характерные) точки границы территории



«Ансамбль Соловецкого монастыря и отдельные сооружения островов Соловецкого архипелага, XVI век – первая половина XX века: Сооружения дороги Сергиевский скит – южный причал, XIX век: Причал»

**Координаты
поворотных (характерных) точек к карте (схеме) границы территории
объекта культурного наследия**

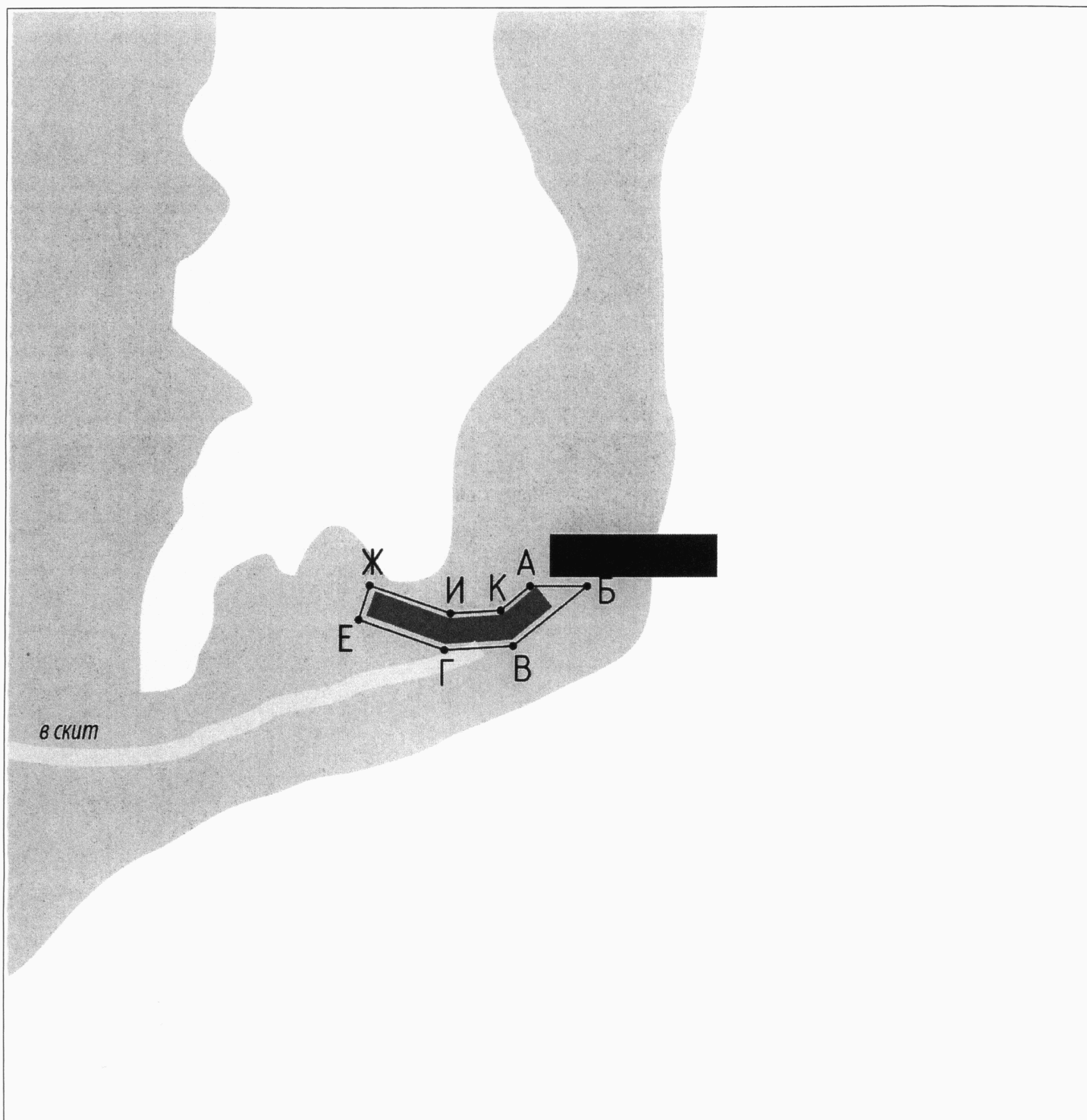
Обозначение поворотной (характерной) точки	Координаты поворотных (характерных) точек	
	Широта	Долгота
А	N65°01,1602'	E35°55,7420'
Б	N65°01,1651'	E35°55,7420'
В	N65°01,1651'	E35°55,7832'
Г	N65°01,1602'	E35°55,7832'
А	N65°01,1602'	E35°55,7420'

**Описание
границы территории объекта культурного наследия
федерального значения «Ансамбль Соловецкого монастыря и отдельные
сооружения островов Соловецкого архипелага, XVI век – первая
половина XX века: Сооружения дороги Сергиевский скит – южный
причал, XIX век: Валунная насыпь», расположенного по адресу:
Архангельская область, Приморский район, Соловецкий архипелаг,
остров Большая Муксалма**

Граница территории объекта культурного наследия проходит:

- От А до Б – от т. А в восточном направлении – 9,7 м;
- От Б до В – от т. Б в юго-западном направлении – 16,4 м;
- От В до Г – от т. В в юго-западном направлении – 11,5 м;
- От Г до Е – от т. Г в северо-западном направлении – 15,6 м;
- От Е до Ж – от т. Д в северо-восточном направлении – 5,9 м;
- От Ж до И – от т. Е в юго-восточном направлении – 14,6 м;
- От И до К – от т. Е в северо-восточном направлении – 8,4 м;
- От К до А – от т. И в северо-восточном направлении – 7 м.

**Карта (схема)
границы территории объекта культурного наследия**



**Условные обозначения к карте (схеме) границы территории
объекта культурного наследия**



граница территории

Б

поворотные (характерные) точки границы территории



«Ансамбль Соловецкого монастыря и отдельные сооружения островов Соловецкого архипелага, XVI век – первая половина XX века: Сооружения дороги Сергиевский скит – южный причал, XIX век: Валунная насыпь»

**Координаты
поворотных (характерных) точек к карте (схеме) границы территории
объекта культурного наследия**

Обозначение поворотной (характерной) точки	Координаты поворотных (характерных) точек	
	Широта	Долгота
А	N65°01,1602'	E35°55,7420'
Б	N65°01,1602'	E35°55,7544'
В	N65°01,1547'	E35°55,7381'
Г	N65°01,1544'	E35°55,7234'
Е	N65°01,1571'	E35°55,7045'
Ж	N65°01,1601'	E35°55,7068'
И	N65°01,1577'	E35°55,7245'
К	N65°01,1579'	E35°55,7352'
А	N65°01,1602'	E35°55,7420'

Приложение № 5
к приказу Министерства культуры
Российской Федерации
от « 25 » 06 2015 г.
№ 1834

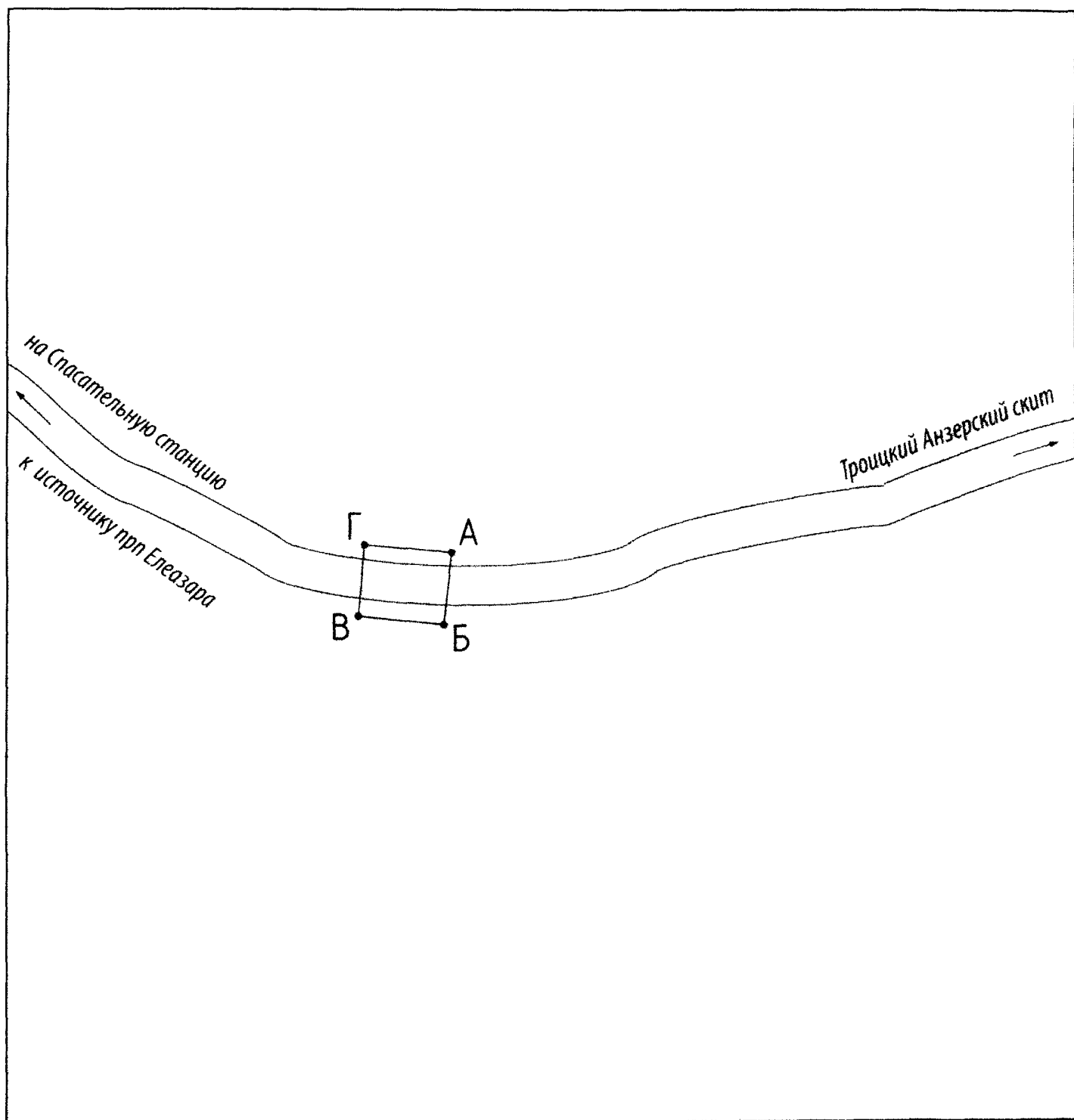
Описание
границы территории объекта культурного наследия
федерального значения «Ансамбль Соловецкого монастыря и отдельные
сооружения островов Соловецкого архипелага, XVI век — первая
половина XX века: Сооружения дороги Троицкий скит – Троицкая
спасательная станция, XIX – начало XX века: Деревянный мост»,
расположенного по адресу: Архангельская область, Приморский район,
Соловецкий архипелаг, остров Анзер

Территория объекта культурного наследия расположена на протоке между озёрами Исаково и Летняя Губа.

Граница территории объекта культурного наследия проходит:

- От А до Б – от т. А в юго-западном направлении поперёк дороги – 4 м;
 - От Б до В – от т. Б в северо-западном направлении параллельно дороге – 5 м;
 - От В до Г – от т. В в северо-восточном направлении пересекая дорогу – 4 м;
 - От Г до А – от т. Г в юго-восточном направлении параллельно дороге – 5 м.
-

Карта (схема)
 границы территории объекта культурного наследия




Условные обозначения к карте (схеме) границы территории
 объекта культурного наследия



граница территории

Б

поворотные (характерные) точки границы территории



«Ансамбль Соловецкого монастыря и отдельные сооружения островов Соловецкого архипелага, XVI век — первая половина XX века: Сооружения дороги Троицкий скит – Троицкая спасательная станция, XIX – начало XX века: Деревянный мост»

**Координаты
поворотных (характерных) точек к карте (схеме) границы территории
объекта культурного наследия**

Обозначение поворотной (характерной) точки	Координаты поворотных (характерных) точек	
	Широта	Долгота
А	N65°09,5526'	E35°58,2762'
Б	N65°09,5504'	E35°58,2757'
В	N65°09,5507'	E35°58,2693'
Г	N65°09,5529'	E35°58,2698'
А	N65°09,5526'	E35°58,2762'

Описание
границы территории объекта культурного наследия
федерального значения «Ансамбль Соловецкого монастыря и отдельные
сооружения островов Соловецкого архипелага, XVI век — первая
половина XX века: Сооружения дороги Троицкий скит – Троицкая
спасательная станция, XIX – начало XX века: Источник преподобного
Елеазара», расположенного по адресу: Архангельская область,
Приморский район, Соловецкий архипелаг, остров Анзер

Граница территории объекта культурного наследия проходит:

От А до Б – от т. А в северо-западном направлении вдоль подножия склона -
10,5 м.

От Б до В – от т. Б в северо-западном направлении вдоль подножия склона –
9,6 м.

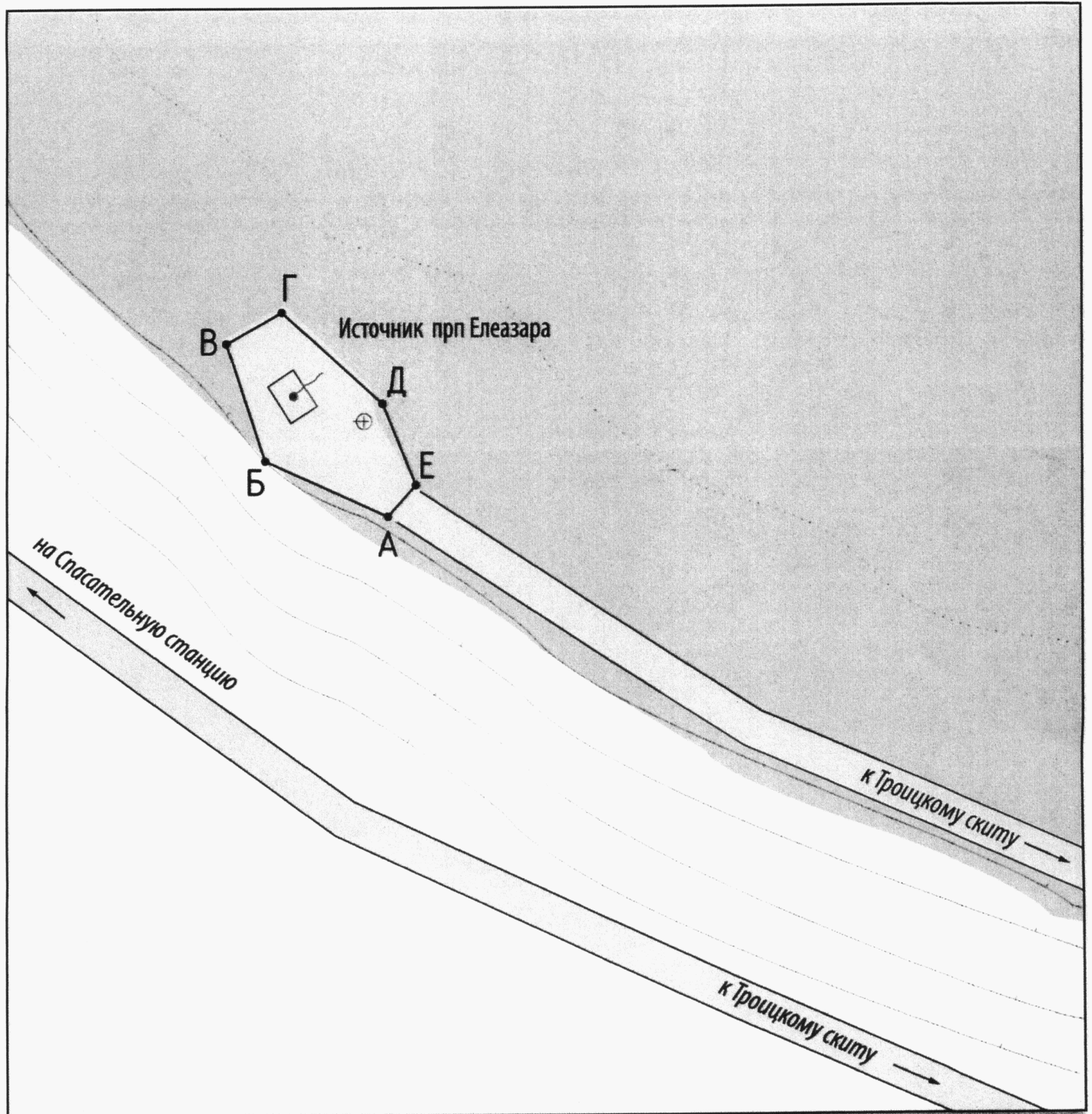
От В до Г – от т. В в северо-восточном направлении по краю площадки – 5 м.

От Г до Д – от т. Г в юго-восточном направлении по краю площадки – 10,6 м.

От Д до Е – от т. Д в юго-восточном направлении – 6,6 м.

От Е до А – от т. Г в юго- западном направлении поперёк дороги – 3,5 м.

Карта (схема)
 границы территории объекта культурного наследия



Условные обозначения к карте (схеме) границы территории
 объекта культурного наследия



граница территории

Б

поворотные (характерные) точки границы территории



«Ансамбль Соловецкого монастыря и отдельные сооружения островов Соловецкого архипелага, XVI век — первая половина XX века: Сооружения дороги Троицкий скит — Троицкая спасательная станция, XIX — начало XX века: Источник преподобного Елеазара»

**Координаты
поворотных (характерных) точек к карте (схеме) границы территории
объекта культурного наследия**

Обозначение поворотной (характерной) точки	Координаты поворотных (характерных) точек	
	Широта	Долгота
А	N65°10,0048'	E35°57,3106'
Б	N65°10,0071	E35°57,2983'
В	N65°10,0120'	E35°57,2945'
Г	N65°10,0133	E35°57,3001'
Д	N65°10,0095'	E35°57,3103'
Е	N65°10,0062'	E35°57,3135'
А	N65°10,0048'	E35°57,3106'

Приложение № 7
к приказу Министерства культуры
Российской Федерации
от « 15 » 06 2015 г.
№ 1834

Описание
границы территории объекта культурного наследия
федерального значения «Ансамбль Соловецкого монастыря и отдельные
сооружения островов Соловецкого архипелага, XVI век — первая
половина XX века: Сооружения дороги Троицкий скит – Троицкая
спасательная станция, XIX – начало XX века: Троицкая часовня
(основание)», расположенного по адресу: Архангельская область,
Приморский район, Соловецкий архипелаг, остров Анзер

Граница территории объекта культурного наследия проходит:

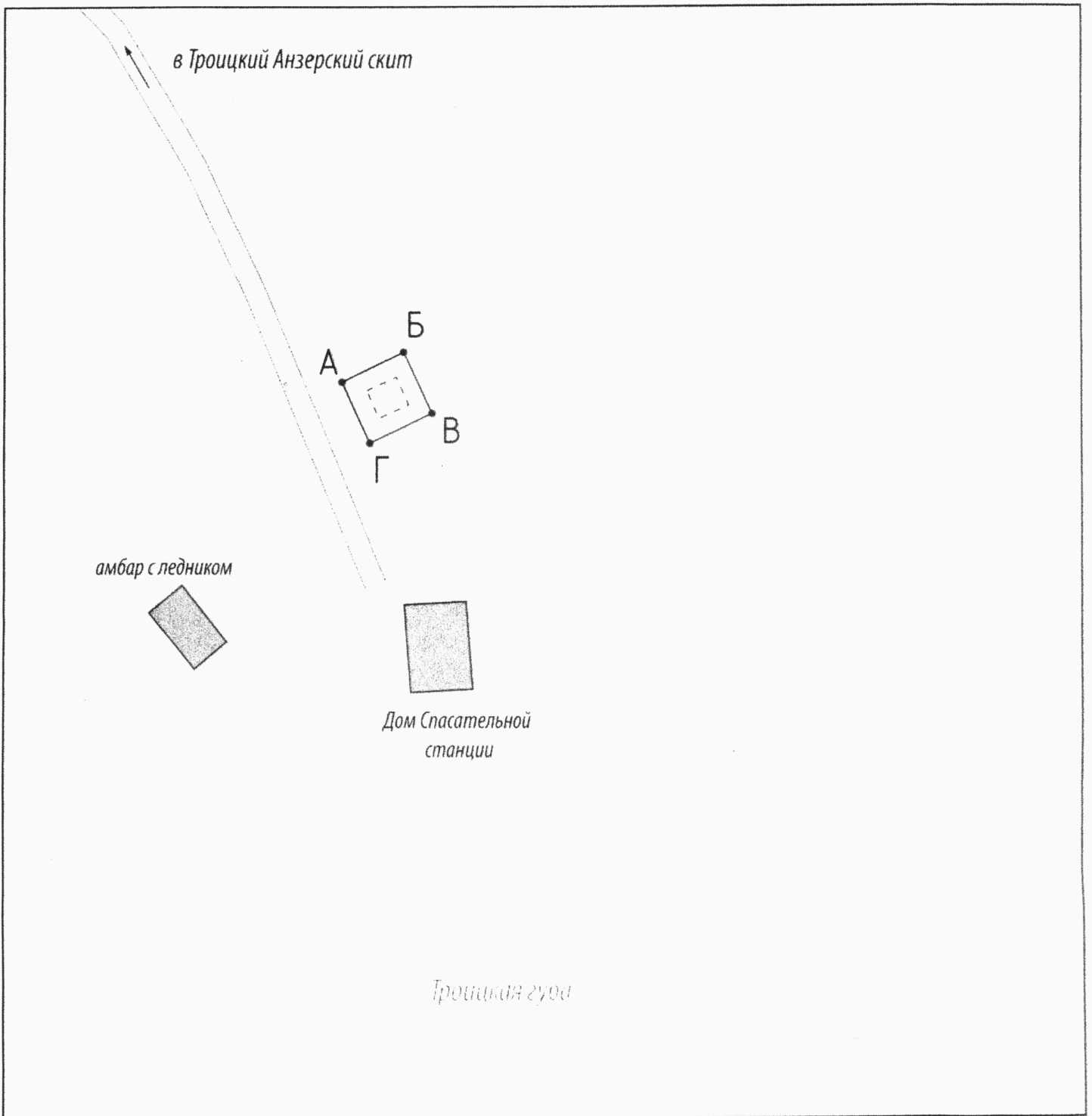
От А до Б – от т. А в северо-западном направлении – 12 м;

От Б до В – от т. Б в северо-восточном направлении параллельно дороге –
12 м;

От В до Г – от т. В в юго-западном направлении – 12 м;

От Г до А – от т. Г в северо-западном направлении параллельно дороге –
12 м.

**Карта (схема)
границы территории объекта культурного наследия**



**Условные обозначения к карте (схеме) границы территории
объекта культурного наследия**



граница территории

Б

поворотные (характерные) точки границы территории



«Ансамбль Соловецкого монастыря и отдельные сооружения островов Соловецкого архипелага, XVI век — первая половина XX века: Сооружения дороги Троицкий скит — Троицкая спасательная станция, XIX — начало XX века: Троицкая часовня (основание)»

**Координаты
поворотных (характерных) точек к карте (схеме) границы территории
объекта культурного наследия**

Обозначение поворотной (характерной) точки	Координаты поворотных (характерных) точек	
	Широта	Долгота
А	N65°11,1950'	E35°58,9618'
Б	N65°11,1978'	E35°58,9755'
В	N65°11,1920'	E35°58,9821'
Г	N65°11,1892'	E35°58,9682'
А	N65°11,1950'	E35°58,9618'

Приложение № 8
к приказу Министерства культуры
Российской Федерации
от « 25 » 06 2015 г.
№ 1834

Описание
границы территории объекта культурного наследия
федерального значения «Ансамбль Соловецкого монастыря и
отдельные сооружения островов Соловецкого архипелага, XVI век –
первая половина XX века: Сооружения дороги гора Голгофа – мыс
Кирилловский, середина XIX века: Деревянный мост №1»,
расположенного по адресу: Архангельская область, Приморский район,
Соловецкий архипелаг, остров Анзер

Территория объекта культурного наследия расположена на протоке между озёрами Исаково и Летняя Губа.

Граница территории объекта культурного наследия проходит:

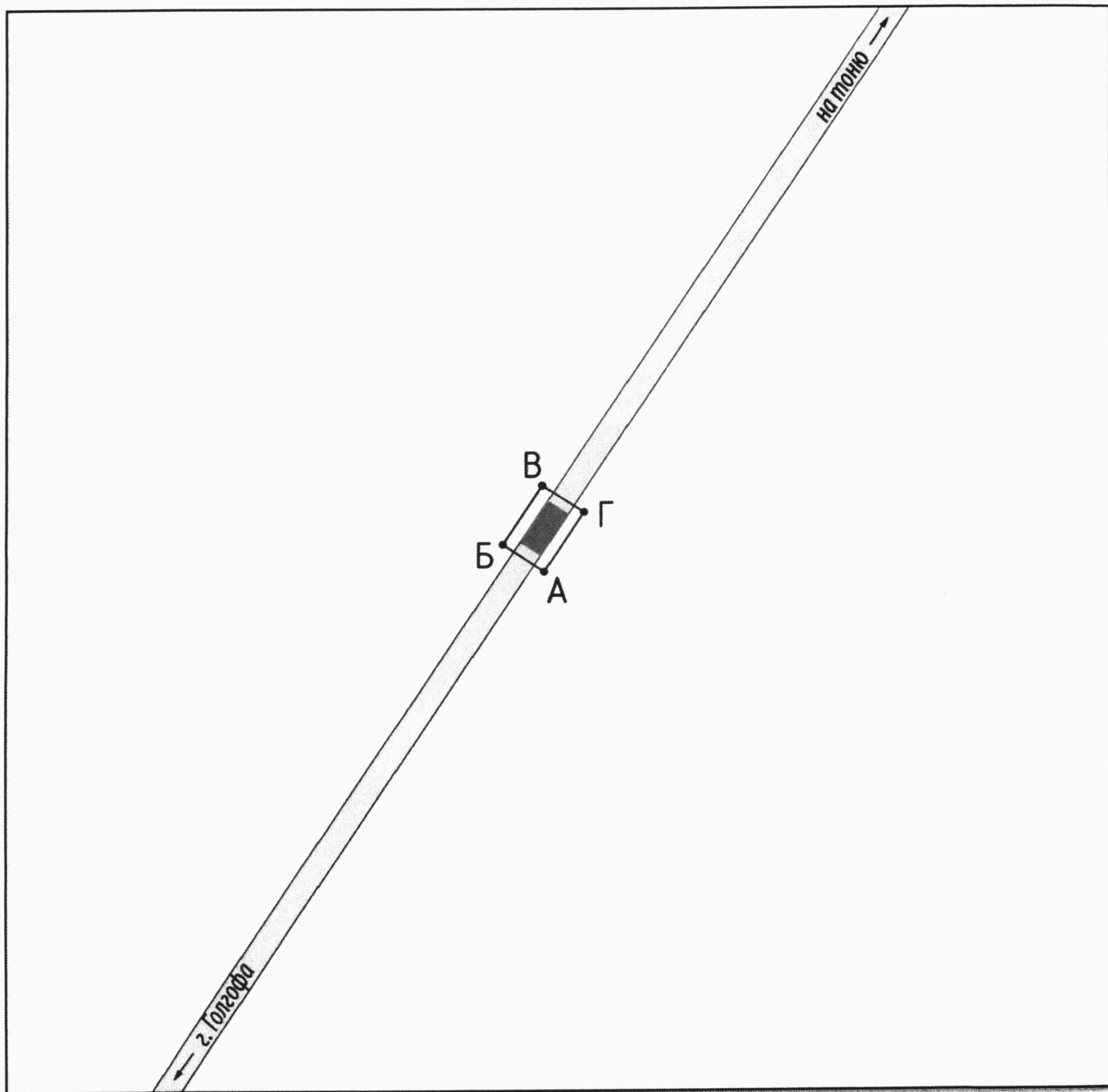
От А до Б – от т. А в северо-западном направлении поперёк дороги – 4 м;

От Б до В – от т. Б в северо-восточном направлении параллельно дороге – 6 м;

От В до Г – от т. В в юго-восточном направлении пересекая дорогу – 4 м;

От Г до А – от т. Г в юго-западном направлении параллельно дороге – 6 м.

**Карта (схема)
границы территории объекта культурного наследия**



**Условные обозначения к карте (схеме) границы территории
объекта культурного наследия**



граница территории

Б

поворотные (характерные) точки границы территории



«Ансамбль Соловецкого монастыря и отдельные сооружения островов Соловецкого архипелага, XVI век – первая половина XX века: Сооружения дороги гора Голгофа – мыс Кирилловский, середина XIX века: Деревянный мост №1»

**Координаты
поворотных (характерных) точек к карте (схеме) границы территории
объекта культурного наследия**

Обозначение поворотной (характерной) точки	Координаты поворотных (характерных) точек	
	Широта	Долгота
А	N65°08,8065'	E36°02,5977'
Б	N65°08,8075'	E36°02,5933'
В	N65°08,8104'	E36°02,5972'
Г	N65°08,8093'	E36°02,6016'
А	N65°08,8065'	E36°02,5977'

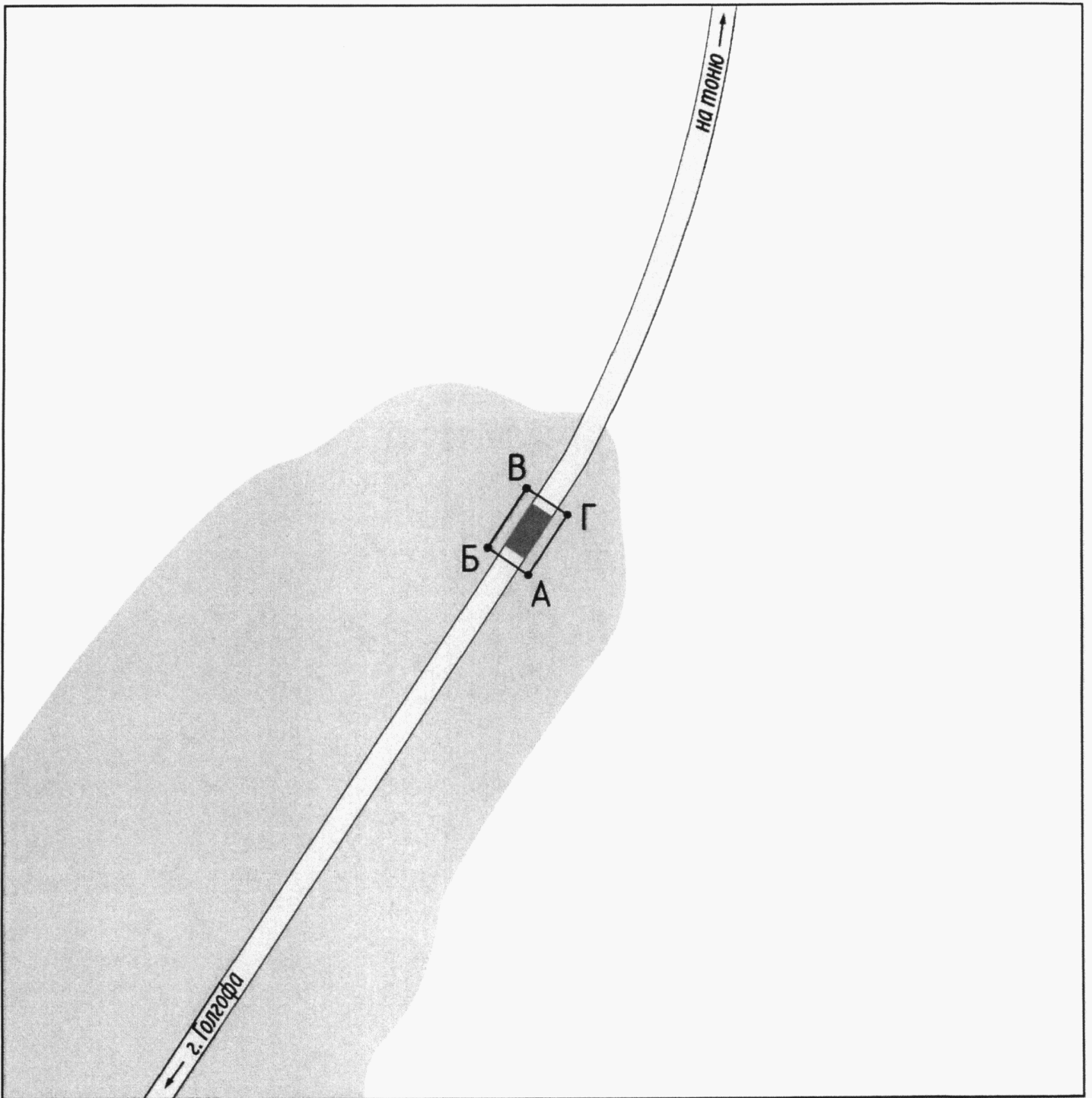
Приложение № 9
к приказу Министерства культуры
Российской Федерации
от « 25 » 06 2015 г.
№ 1834

Описание
границы территории объекта культурного наследия
федерального значения «Ансамбль Соловецкого монастыря и отдельные
сооружения островов Соловецкого архипелага, XVI век – первая
половина XX века: Сооружения дороги гора Голгофа – мыс
Кирилловский, середина XIX века: Деревянный мост №2»,
расположенного по адресу: Архангельская область, Приморский район,
Соловецкий архипелаг, остров Анзер

Граница территории объекта культурного наследия проходит:

- От А до Б – от т. А в северо-западном направлении поперёк дороги – 4 м;
От Б до В – от т. Б в северо-восточном направлении параллельно дороге – 6 м;
От В до Г – от т. В в юго-восточном направлении пересекая дорогу – 4 м;
От Г до А – от т. Г в юго-западном направлении параллельно дороге – 6 м.
-

**Карта (схема)
границы территории объекта культурного наследия**



**Условные обозначения к карте (схеме) границы территории
объекта культурного наследия**



граница территории

Б

поворотные (характерные) точки границы территории



«Ансамбль Соловецкого монастыря и отдельные сооружения островов Соловецкого архипелага, XVI век – первая половина XX века: Сооружения дороги гора Голгофа – мыс Кирилловский, середина XIX века: Деревянный мост №2»

**Координаты
поворотных (характерных) точек к карте (схеме) границы территории
объектов культурного наследия**

Обозначение поворотной (характерной) точки	Координаты поворотных (характерных) точек	
	Широта	Долгота
А	N65°09,0003'	E36°02,9462'
Б	N65°09,0015'	E36°02,9419'
В	N65°09,0042'	E36°02,9461'
Г	N65°09,0031'	E36°02,9504'
А	N65°09,0003'	E36°02,9462'

Описание
границы территории объекта культурного наследия
федерального значения «Ансамбль Соловецкого монастыря и отдельные
сооружения островов Соловецкого архипелага, XVI век – первая
половина XX века: Сооружения дороги гора Голгофа – мыс
Кирилловский, середина XIX века: Деревянный мост № 3»,
расположенного по адресу: Архангельская область, Приморский район,
Соловецкий архипелаг, остров Анзер

Граница территории объекта культурного наследия проходит:

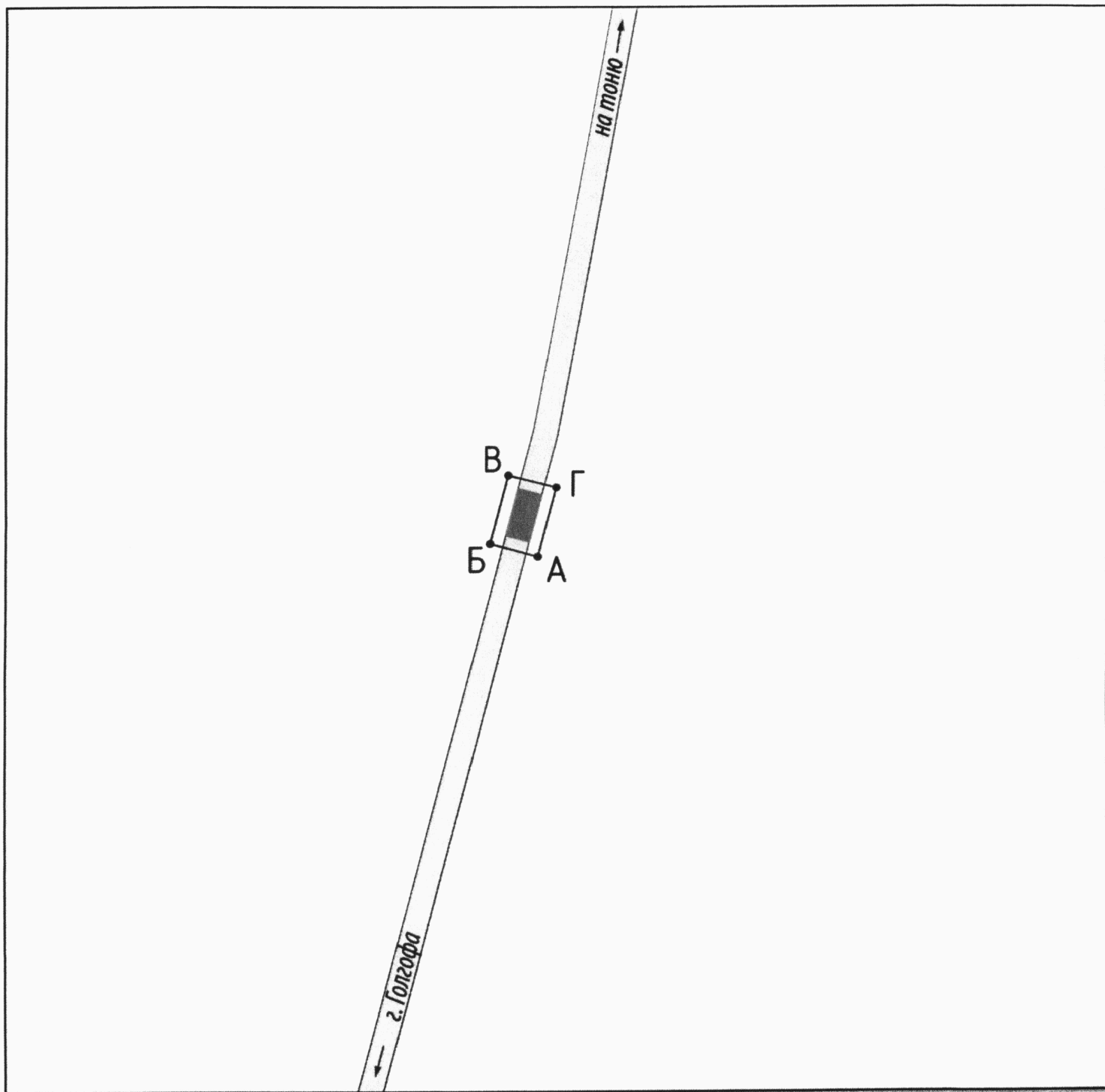
От А до Б – от т. А в северо-западном направлении поперёк дороги – 4 м;

От Б до В – от т. Б в северо-восточном направлении параллельно дороге – 7 м;

От В до Г – от т. В в юго-восточном направлении пересекая дорогу – 4 м;

От Г до А – от т. Г в юго-западном направлении параллельно дороге – 7 м.

**Карта (схема)
границы территории объекта культурного наследия**



**Условные обозначения к карте (схеме) границы территории
объекта культурного наследия**



граница территории

Б

поворотные (характерные) точки границы территории



«Ансамбль Соловецкого монастыря и отдельные сооружения островов Соловецкого архипелага, XVI век – первая половина XX века: Сооружения дороги гора Голгофа – мыс Кирилловский, середина XIX века: Деревянный мост № 3»

**Координаты
поворотных (характерных) точек к карте (схеме) границы территории
объекта культурного наследия**

Обозначение поворотной (характерной) точки	Координаты поворотных (характерных) точек	
	Широта	Долгота
А	N65°09,0738'	E36°02,9967'
Б	N65°09,0737'	E36°02,9916'
В	N65°09,0775'	E36°02,9911'
Г	N65°09,0776'	E36°02,9962'
А	N65°09,0738'	E36°02,9967'

Описание
границы территории объекта культурного наследия
федерального значения «Ансамбль Соловецкого монастыря и отдельные
сооружения островов Соловецкого архипелага, XVI век – первая
половина XX века: Сооружения дороги гора Голгофа – мыс
Кирилловский, середина XIX века: Деревянный мост №4»,
расположенного по адресу: Архангельская область, Приморский район,
Соловецкий архипелаг, остров Анзер

Граница территории объекта культурного наследия проходит:

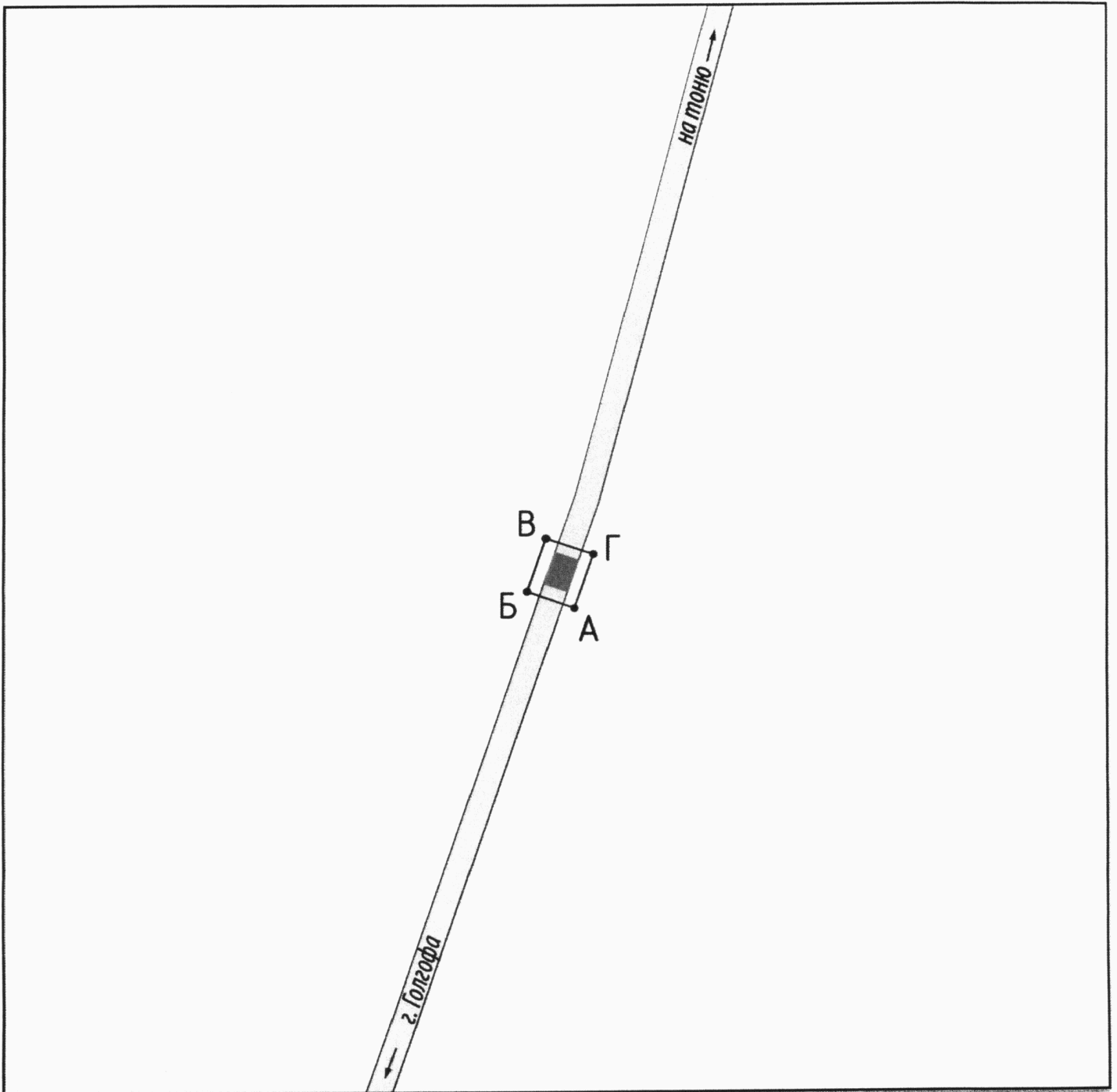
От А до Б – от т. А в северо-западном направлении поперёк дороги – 4 м;

От Б до В – от т. Б в северо-восточном направлении параллельно дороге – 5,5м;

От В до Г – от т. В в юго-восточном направлении пересекая дорогу – 4 м;

От Г до А – от т. Г в юго- западном направлении параллельно дороге – 5,5 м.

**Карта (схема)
границы территории объекта культурного наследия**



**Условные обозначения к карте (схеме) границы территории
объекта культурного наследия**



граница территории

Б

поворотные (характерные) точки границы территории



«Ансамбль Соловецкого монастыря и отдельные сооружения островов Соловецкого архипелага, XVI век – первая половина XX века: Сооружения дороги гора Голгофа – мыс Кирилловский, середина XIX века: Деревянный мост №4»

**Координаты
поворотных (характерных) точек к карте (схеме) границы территории
объекта культурного наследия**

Обозначение поворотной (характерной) точки	Координаты поворотных (характерных) точек	
	Широта	Долгота
А	N65°09,2672'	E36°03,1027'
Б	N65°09,2673'	E36°03,0976'
В	N65°09,2703'	E36°03,0981'
Г	N65°09,2701'	E36°03,1032'
А	N65°09,2672'	E36°03,1027'

Приложение № 12
к приказу Министерства культуры
Российской Федерации
от «25» 06 2015 г.
№ 1834

Описание
границы территории объекта культурного наследия
федерального значения «Ансамбль Соловецкого монастыря и отдельные
сооружения островов Соловецкого архипелага, XVI век – первая
половина XX века: Сооружения дороги гора Голгофа – мыс
Кирилловский, середина XIX века: Деревянный мост №5»,
расположенного по адресу: Архангельская область, Приморский район,
Соловецкий архипелаг, остров Анзер

Граница территории объекта культурного наследия проходит:

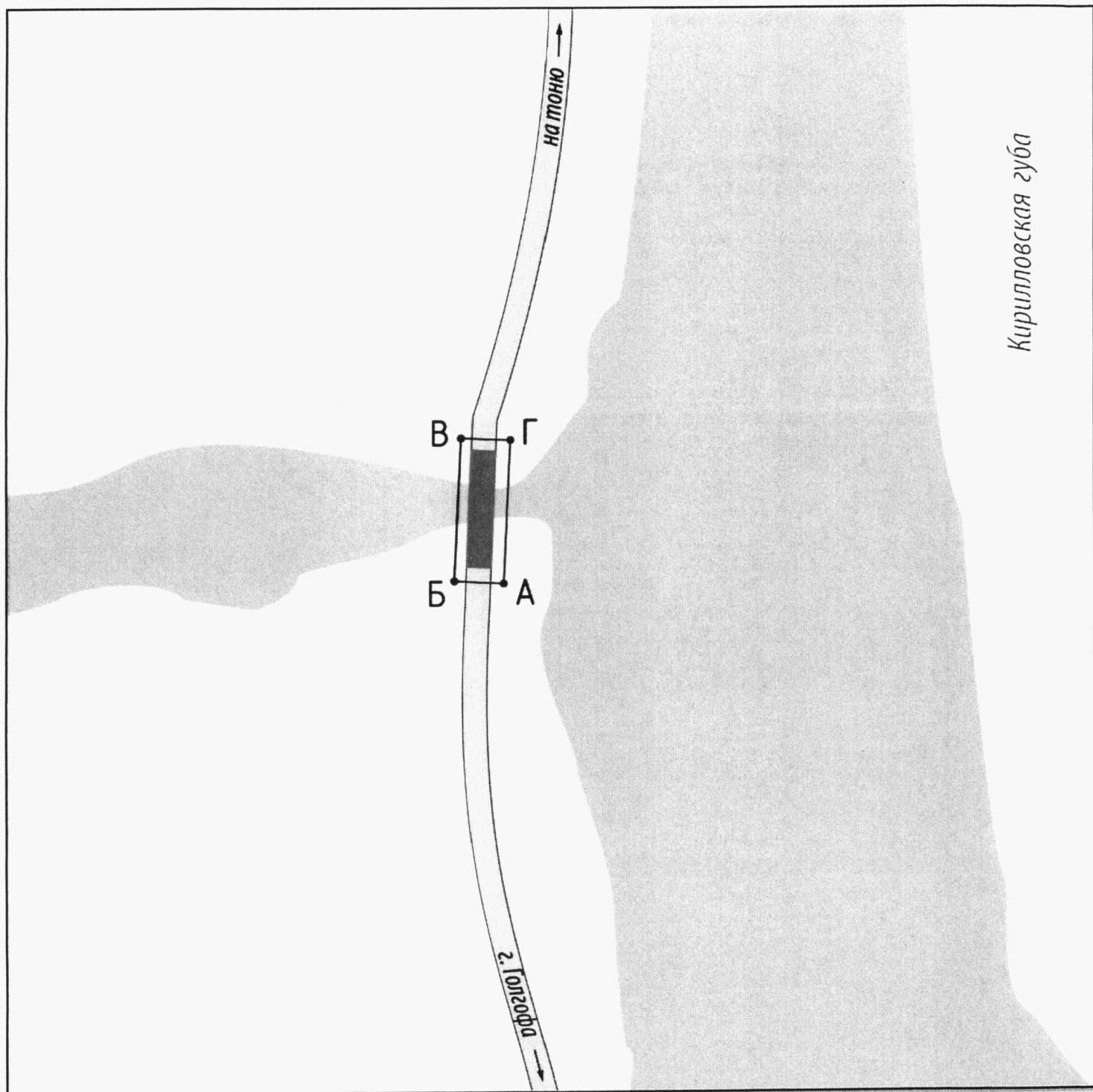
От А до Б – от т. А в северо-западном направлении поперёк дороги – 4 м;

От Б до В – от т. Б в северо-восточном направлении параллельно дороге – 12м;

От В до Г – от т. В в юго-восточном направлении пересекая дорогу – 4 м;

От Г до А – от т. Г в юго- западном направлении параллельно дороге – 12 м.

**Карта (схема)
границы территории объекта культурного наследия**



**Условные обозначения к карте (схеме) границы территории
объекта культурного наследия**



граница территории

Б

поворотные (характерные) точки границы территории



«Ансамбль Соловецкого монастыря и отдельные сооружения островов Соловецкого архипелага, XVI век – первая половина XX века: Сооружения дороги гора Голгофа – мыс Кирилловский, середина XIX века: Деревянный мост №5»

**Координаты
поворотных (характерных) точек к карте (схеме) границы территории
объекта культурного наследия**

Обозначение поворотной (характерной) точки	Координаты поворотных (характерных) точек	
	Широта	Долгота
А	N65°09,6589'	E36°03,0381'
Б	N65°09,6590'	E36°03,0330'
В	N65°09,6655'	E36°03,0336'
Г	N65°09,6654'	E36°03,0387'
А	N65°09,6589'	E36°03,0381'
