



МИНИСТЕРСТВО КУЛЬТУРЫ РОССИЙСКОЙ ФЕДЕРАЦИИ
(Минкультуры России)

МИНИСТЕРСТВО КУЛЬТУРЫ РОССИЙСКОЙ ФЕДЕРАЦИИ

ПРИКАЗ

ЗАРЕГИСТРИРОВАНО

Москва № 37986

от 13 мая 2015г.

02 мая 2015г.

№ 1904

**О включении выявленного объекта культурного наследия
«Парк с прудом», середина XVIII-первая половина XIX вв.
(Московская область, Истринский район, сельское поселение Лучинское,
поселок Пионерский) в единый государственный реестр объектов
культурного наследия (памятников истории и культуры) народов
Российской Федерации в качестве объекта культурного наследия
федерального значения и утверждении границ его территории**

В соответствии с пунктом 5 статьи 3.1 и статьей 18 Федерального закона от 25 июня 2002 г. № 73-ФЗ «Об объектах культурного наследия (памятниках истории и культуры) народов Российской Федерации» (Собрание законодательства Российской Федерации, 2002, № 26, ст. 2519; 2003, № 9, ст. 805; 2004, № 35, ст. 3607; 2005, № 23, ст. 2203; 2006, № 1, ст. 10; № 52 (ч. I), ст. 5498; 2007, № 1 (ч. I), ст. 21; № 27, ст. 3213; № 43, ст. 5084; № 46, ст. 5554; 2008, № 20, ст. 2251; № 29 (ч. I), ст. 3418; № 30 (ч. II), ст. 3616; 2009, № 51, ст. 6150; 2010, № 43, ст. 5450; № 49, ст. 6424; № 51 (ч. III), ст. 6810; 2011, № 30 (ч. I), ст. 4563; № 45, ст. 6331; № 47, ст. 6606; № 49 (ч. I), ст. 7015, ст. 7026; 2012, № 31, ст. 4322; № 47, ст. 6390; № 50 (ч. V), ст. 6960; 2013, № 17, ст. 2030; № 19, ст. 2331; № 30 (ч. I), ст. 4078; 2014, № 43, ст. 5799; № 49 (ч. VI), ст. 6928; 2015, № 10, ст. 1420), пунктами 5.3.7 и 5.4.3 Положения о Министерстве культуры Российской Федерации, утвержденного постановлением Правительства Российской Федерации от 20 июля 2011 г. № 590 (Собрание законодательства Российской Федерации, 2011, № 31, ст. 4758; № 44, ст. 6272; 2012, № 6, ст. 688; № 17, ст. 2018; № 26, ст. 3524; № 37, ст. 5001; № 39, ст. 5270; 2013, № 3, ст. 204; № 8, ст. 841; № 31, ст. 4239; № 33, ст. 4386; № 41, ст. 5182; № 45, ст. 5822; 2014, № 9, ст. 909; № 30 (ч. II), ст. 4305; № 40 (ч. III), ст. 5426; № 48, ст. 6860; 2015, № 2, ст. 491; № 4, ст. 664; № 9, ст. 1339) приказываю:

1. Включить выявленный объект культурного наследия «Парк с прудом», середина XVIII-первая половина XIX вв. (Московская область, Истринский район, сельское поселение Лучинское, поселок Пионерский)

в единый государственный реестр объектов культурного наследия (памятников истории и культуры) народов Российской Федерации в качестве объекта культурного наследия федерального значения в составе объекта культурного наследия федерального значения «Усадьба Голохвостовых», XVIII в. (Московская область, Истринский район, сельское поселение Лучинское, поселок Пионерский) (наименование и адрес на момент принятия на государственную охрану «Усадьба Голохвостовых», XVIII в., Московская область, Красногорский район, село Покровское-Рубцово), состоящего из объектов культурного наследия согласно приложению № 1 к настоящему приказу.


2. Утвердить границы территории объекта культурного наследия федерального значения «Парк с прудом», середина XVIII-первая половина XIX вв. (Московская область, Истринский район, сельское поселение Лучинское, поселок Пионерский) согласно приложению № 2 к настоящему приказу.

3. Контроль за исполнением настоящего приказа возложить на заместителя Министра культуры Российской Федерации Г.У.Пирумова.

Министр



В.Р.Медведский



КОПИЯ ВЕРНА

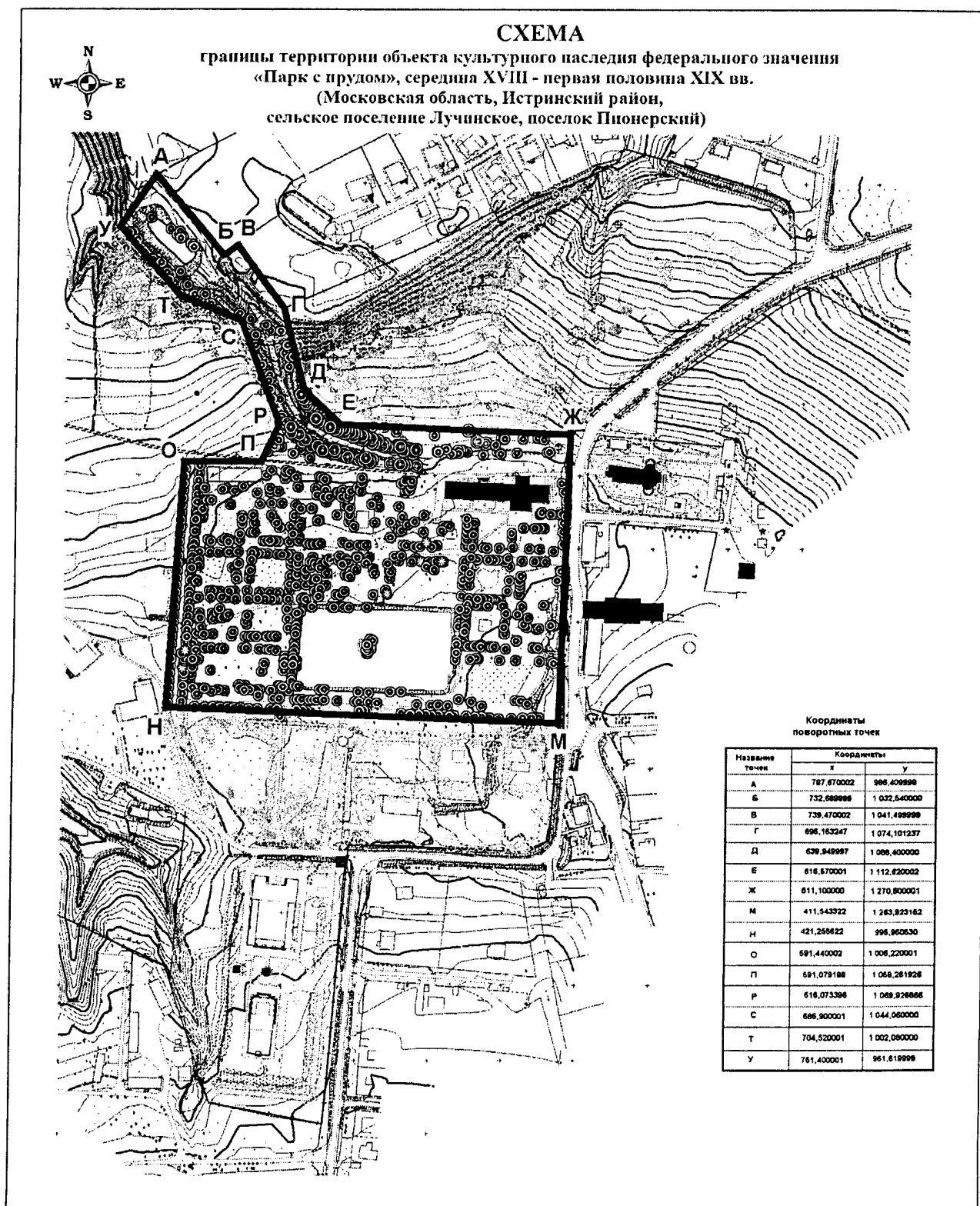
Главный специалист-эксперт отдела делопроизводства и архива
Департамента управления делами Министерства культуры РФ
Крылова М.А.

05.07.2015 

Приложение № 1
к приказу Министерства культуры
Российской Федерации
от «02» июня 2015 г. № 1304

Объекты культурного наследия,
входящие в состав объекта культурного наследия
федерального значения «Усадьба Голохвастовых», XVIII в.
(Московская область, Истринский район,
сельское поселение Лучинское, поселок Пионерский)

Наименование и дата сооружения объекта культурного наследия	Местонахождение объекта культурного наследия
«Усадьба Голохвастовых», XVIII в.:	Московская область, Истринский район, сельское поселение Лучинское, поселок Пионерский
«Главный дом», конец XVIII в.	Московская область, Истринский район, сельское поселение Лучинское, поселок Пионерский, д/о Чехова
«Церковь Покрова Пресвятой Богородицы», 1745-1748 гг.	Московская область, Истринский район, сельское поселение Лучинское, поселок Пионерский
«Конюшня с манежем», первая половина XIX в.	Московская область, Истринский район, сельское поселение Лучинское, поселок Пионерский, туп. Братский АО Мосэнерго
«Флигель жилой с каретным сараем»	Московская область, Истринский район, сельское поселение Лучинское, поселок Пионерский, дом б/н
«Парк с прудом», середина XVIII-первая половина XIX вв.	Московская область, Истринский район, сельское поселение Лучинское, поселок Пионерский



ОПИСАНИЕ

**границы территории объекта культурного наследия федерального значения
«Парк с прудом», середина XVIII-первая половина XIX вв.
(Московская область, Истринский район,
сельское поселение Лучинское, поселок Пионерский)**

За исходную принимается точка **А** – которая является северной вершиной границы территории парка. Точка **А** расположена с внешней стороны северо-западного угла земельного участка с кадастровым номером 50:08:0060136:69, который граничит с территорией ООО «Дом отдыха им. А.П. Чехова».

- от **А** до **Б**, 71,8 метров на юго-восток под углом $141,9^{\circ}$, вдоль границы территории ООО «Дом отдыха им. А.П. Чехова», до её поворота на северо-восток;
- от **Б** до **В**, 11,3 метров на северо-восток под углом $54,4^{\circ}$, вдоль границы территории ООО «Дом отдыха им. А.П. Чехова», до её поворота на юго-восток;
- от **В** до **Г**, 54,2 метров на юго-восток под углом $144,8^{\circ}$, вдоль границы территории ООО «Дом отдыха им. А.П. Чехова», до её поворота на северо-восток;
- от **Г** до **Д**, 58,2 метров на юго-восток под углом $166,7^{\circ}$, от границы территории ООО «Дом отдыха им. А.П. Чехова» до северного угла аллеи с двойной посадкой лип;
- от **Д** до **Е**, 33,7 метров на юго-восток под углом $135,9^{\circ}$, вдоль восточного края аллеи с двойной посадкой лип;
- от **Е** до **Ж**, 158 метров на восток под углом $92,8^{\circ}$, от аллеи с двойной посадкой лип, до восточной границы ООО «Дом отдыха им. А.П. Чехова»;
- от **Ж** до **М**, 200 метров на юг под углом $182,4^{\circ}$, вдоль восточной границы ООО «Дом отдыха им. А.П. Чехова», до южной границы регулярного парка;
- от **М** до **Н**, 268,9 метров на запад, под углом $272,7^{\circ}$, вдоль южного края южной аллеи регулярного парка, до юго-западного угла парка;
- от **Н** до **О**, 170,5 метров на север, под углом $3,7^{\circ}$, вдоль западного края западной аллеи регулярного парка, до северного угла регулярного парка;
- от **О** до **П**, 52,3 метров на восток, под углом $90,8^{\circ}$, вдоль северной границы регулярного парка, до пересечения с дорогой, проходящей между северной границей регулярного парка и южной границей аллеи с двойной посадкой лип;
- от **П** до **Р**, 27,6 метров на северо-восток, под углом $24,8^{\circ}$, до западного угла аллеи с двойной посадкой лип, вдоль восточной границы земельного участка с кадастровым номером 50:08:0060136:240;

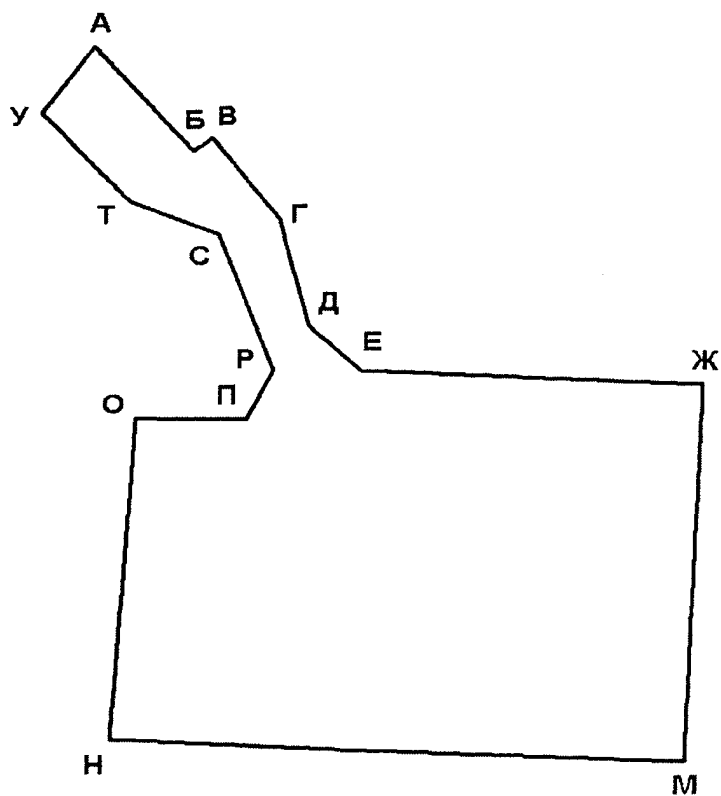
- от Р до С, 75,4 метров на северо-запад, под углом $340,8^{\circ}$, вдоль западного края лощины, по восточной границе земельных участков с кадастровыми номерами 50:08:0060136:239 и 50:08:0060136:240;

- от С до Т, 45,6 метров на северо-запад, под углом $293,9^{\circ}$, вдоль западного края лощины, по восточной границе земельного участка с кадастровым номером 50:08:0060136:207;

- от Т до У, 61,9 метров на северо-запад, под углом $320,5^{\circ}$, вдоль западного края лощины, по восточной границе земельных участков с кадастровыми номерами 50:08:0060136:207 и 50:08:0060136:196, до внешней стороны северо-восточного угла земельного участка с кадастровым номером 50:08:0060136:196;

- От У до А, 43,9 метров на северо-восток, под углом $33,9^{\circ}$, от внешней стороны северо-восточного угла земельного участка с кадастровым номером 50:08:0060136:196 до внешней стороны северо-западного угла земельного участка с кадастровым номером 50:08:0060136:69.

**Координаты характерных (поворотных) точек границы территории
объекта культурного наследия федерального значения
«Парк с прудом», середина XVIII-первая половина XIX вв.
(Московская область, Истринский район,
сельское поселение Лучинское, поселок Пионерский)**



Обозначение характерной точки	Координаты характерных точек в местной системе координат (МСК)	
	Х	У
А	787,670002	986,409998
Б	732,689999	1 032,540000
В	739,470002	1 041,499999
Г	696,163247	1 074,101237
Д	639,949997	1 088,400000
Е	616,570001	1 112,620002
Ж	611,100000	1 270,600001
М	411,543322	1 263,923152
Н	421,255622	995,960530
О	591,440002	1 006,220001
П	591,079188	1 058,261926
Р	616,073396	1 069,926666
С	686,900001	1 044,060000
Т	704,520001	1 002,080000
У	751,400001	961,619999