




**МИНИСТЕРСТВО ТРАНСПОРТА РОССИЙСКОЙ ФЕДЕРАЦИИ
(МИНТРАНС РОССИИ)**

П Р И К А З

17 марта 2015г

Москва


МИНИСТЕРСТВО ЮСТИЦИИ РОССИЙСКОЙ ФЕДЕРАЦИИ
ЗАРЕГИСТРИРОВАНО
Регистрационный № 87685
от 17 марта 2015 г.
№ 43

**Об утверждении Правил подготовки проектов и схем
организации дорожного движения**

В соответствии с подпунктом 5.2.53.44 Положения о Министерстве транспорта Российской Федерации, утвержденного постановлением Правительства Российской Федерации от 30 июля 2004 г. № 395 (Собрание законодательства Российской Федерации, 2004, № 32, ст. 3342, 2010, № 12, ст. 1348, № 15, ст. 1612; № 24, ст. 2601; № 52 (ч. III), ст. 5587; 2008, № 8, ст. 740; № 11 (ч. I), ст. 1029; № 17, ст. 1883; № 18, ст. 2060; № 22, ст. 2576; № 42, ст. 4825; № 46, ст. 5337; 2009, № 3, ст. 378; № 4, ст. 506; № 6, ст. 738; № 13, ст. 1558; № 18 (ч. II), ст. 2249; № 32, ст. 4046; № 33, ст. 4088; № 36, ст. 4361; № 51, ст. 6332; 2010, № 6, ст. 650; № 6, ст. 652; № 11, ст. 1222; № 12, ст. 1348; № 13, ст. 1502; № 15, ст. 1805; № 25, ст. 3172; № 26, ст. 3350; № 31, ст. 4251; 2011, № 14, ст. 1935; № 26, ст. 3801, ст. 3804; № 32, ст. 4832; № 38, ст. 5389; № 46, ст. 6526; № 47, ст. 6660; № 48, ст. 6922; 2012, № 6, ст. 686; № 14, ст. 1630; № 19, ст. 2439; № 44, ст. 6029; № 49, ст. 6881; 2013, № 5, ст. 388; № 12, ст. 1322; № 26, ст. 3343; № 33, ст. 4386; № 38, ст. 4821; № 45, ст. 5822; 2014, № 12, ст. 1286; № 18 (ч. IV), ст. 2177; № 30 (ч. II), ст. 4311, ст. 4325; № 37, ст. 4974; № 42, ст. 5736; № 43, ст. 5901; № 43, ст. 5926; 2015, № 2, ст. 491),
п р и к а з ы в а ю:

Утвердить прилагаемые Правила подготовки проектов и схем организации дорожного движения.

Министр

М.Ю. Соколов

Правила подготовки проектов и схем организации дорожного движения

I. Общие положения

1. Правила подготовки проектов и схем организации дорожного движения устанавливают требования к проектам и схемам организации дорожного движения (далее – Правила, ОДД, документация по ОДД).

Настоящие Правила разработаны в соответствии с Федеральным законом от 10 декабря 1995 г. № 196-ФЗ «О безопасности дорожного движения» (Собрание законодательства Российской Федерации, 1995, № 50, ст. 4873; 1999, № 10, ст. 1158; 2002, № 18, ст. 1721; 2003, № 2, ст. 167; 2004, № 35, ст. 3607; 2006, № 52 (ч. 1), ст. 5498; 2007, № 46, ст. 5553; № 49, ст. 6070; 2009, № 1, ст. 21; № 48, ст. 5717; 2010, № 30, ст. 4000; № 31, ст. 4196; 2011, № 17, ст. 2310; № 27, ст. 3881; № 29, ст. 4283; № 30 (ч. 1), ст. 4590, ст. 4596; 2012, № 25, ст. 3268; № 31, ст. 4320; 2013, № 17, ст. 2032; № 19, ст. 2319; № 27, ст. 3477; № 30 (ч. 1), ст. 4029; № 48, ст. 6165; № 52 (ч. 1), ст. 7002; 2014, № 42, ст. 5615), а также в соответствии с подпунктом 5.2.53.44 Положения о Министерстве транспорта Российской Федерации, утвержденного постановлением Правительства Российской Федерации от 30 июля 2004 г. № 395.

2. Действие настоящих Правил распространяется на дороги, а также территории общего пользования, предназначенные для перемещения транспортных средств и (или) пешеходов (далее – дороги).

3. Основные цели и задачи разработки документации по ОДД:

- 1) обеспечение безопасности дорожного движения;
- 2) упорядочение и улучшение условий дорожного движения транспортных средств и пешеходов;
- 3) организация пропуска прогнозируемого потока транспортных средств и пешеходов;
- 4) повышение пропускной способности дорог и эффективности их использования;
- 5) организация транспортного обслуживания новых или реконструируемых объектов (отдельного объекта или группы объектов) капитального строительства различного функционального назначения;
- 6) снижение экономических потерь при осуществлении дорожного движения транспортных средств и пешеходов;
- 7) снижение негативного воздействия от автомобильного транспорта на окружающую среду.

4. Документация по ОДД разрабатывается в соответствии с настоящими Правилами и должна соответствовать требованиям законодательства Российской Федерации

Федерации в области градостроительной деятельности, дорожной деятельности, обеспечения безопасности дорожного движения, экологической безопасности и технического регулирования.

5. Документация по ОДД разрабатывается на основе исходной информации, примерный перечень которой приведен в приложении № 1 к настоящим Правилам.

Объем исходной информации для разработки документации по ОДД определяется исходя из существующей дорожно-транспортной ситуации, прогноза развития сети дорог, уровня детализации мероприятий по совершенствованию ОДД.

6. В целях формирования комплексных решений по ОДД на территории одного или нескольких муниципальных образований либо их частей, имеющих общую границу, осуществляется разработка схем ОДД (комплексных схем ОДД), реализующих долгосрочные стратегические направления развития и совершенствования деятельности в сфере ОДД (далее – КСОДД).

7. В целях проектной реализации КСОДД и (или) корректировки отдельных ее предложений, либо в качестве самостоятельного документа без предварительной разработки КСОДД разрабатываются проекты организации дорожного движения (далее – ПОДД).

II. Требования к комплексным схемам организации дорожного движения

8. Разработка КСОДД должна базироваться на следующих принципах:

1) учет долгосрочных стратегических направлений развития и совершенствования деятельности в сфере ОДД на территории, в отношении которой осуществляется разработка КСОДД;

2) использование мероприятий ОДД, обеспечивающих наибольшую эффективность процесса передвижения транспортных средств и пешеходов при минимизации затрат и сроков их реализации;

3) использование технологий и методов, соответствующих передовому отечественному и зарубежному опыту в сфере ОДД;

4) обеспечение комплексности при решении проблем ОДД.

9. КСОДД разрабатываются для сетей дорог и (или) их участков в границах одного или нескольких муниципальных образований либо их частей, имеющих общую границу, с общей численностью населения свыше 10 тысяч жителей и (или) для сетей дорог и (или) их участков в границах субъектов Российской Федерации.

10. КСОДД разрабатываются и утверждаются на срок не менее 15 лет либо на срок действия документов стратегического планирования на территории, в отношении которой осуществляется разработка КСОДД.

Корректировка КСОДД осуществляется в случае изменения дорожно-транспортной ситуации, но не реже чем один раз в пять лет.

11. Разработанные в КСОДД мероприятия должны представлять собой целостную систему технически, экономически и экологически обоснованных мер

организационного характера, взаимоувязанных с документами территориального планирования и документацией по планировке территории.

12. КСОДД должны содержать информацию в текстовом и графическом форматах, включающую:

- 1) характеристику сложившейся ситуации по ОДД на территории, в отношении которой осуществляется разработка КСОДД;
- 2) принципиальные предложения и решения по основным мероприятиям ОДД (варианты проектирования);
- 3) укрупненную оценку предлагаемых вариантов проектирования с последующим выбором предлагаемого к реализации варианта;
- 4) мероприятия по ОДД для предлагаемого к реализации варианта проектирования;
- 5) очередность реализации мероприятий;
- 6) оценку требуемых объемов финансирования и эффективности мероприятий по ОДД;
- 7) предложения по институциональным преобразованиям, совершенствованию нормативного правового и информационного обеспечения деятельности в сфере ОДД.

В составе КСОДД могут быть подготовлены предложения по внесению изменений в документы территориального планирования и документацию по планировке территории, предложения по развитию сети дорог.

Мероприятия по ОДД, разрабатываемые в составе КСОДД, должны учитывать возможность создания приоритетных условий для движения маршрутных транспортных средств, а также обеспечения благоприятных условий для движения пешеходов (включая инвалидов) и велосипедистов.

13. Характеристика сложившейся ситуации по ОДД на территории, в отношении которой осуществляется разработка КСОДД, должна включать:

- 1) описание используемых методов и средств получения исходной информации;
- 2) результаты анализа организационной деятельности органов государственной власти субъекта Российской Федерации и органов местного самоуправления по ОДД;
- 3) результаты анализа нормативного правового и информационного обеспечения деятельности в сфере ОДД, в том числе в сравнении с передовым отечественным и зарубежным опытом;
- 4) результаты анализа имеющихся документов территориального планирования и документации по планировке территории, документов стратегического планирования;
- 5) описание основных элементов дорог, их пересечений и примыканий, включая геометрические параметры элементов дороги, транспортно-эксплуатационные характеристики;
- 6) описание существующей организации движения транспортных средств и пешеходов на территории, в отношении которой осуществляется разработка КСОДД, включая описание организации движения маршрутных транспортных средств, размещения мест для стоянки и остановки транспортных средств, объектов дорожного сервиса;

7) результаты анализа параметров дорожного движения (скорость, плотность и интенсивность движения транспортных и пешеходных потоков, уровень загрузки дорог движением, задержка в движении транспортных средств и пешеходов, иные параметры), а также параметров движения маршрутных транспортных средств (вид подвижного состава, частота движения, иные параметры) и параметров размещения (вид парковки, количество парковочных мест, их назначение, иные параметры) мест для стоянки и остановки транспортных средств;

8) результаты исследования пассажиро- и грузопотоков;

9) результаты анализа условий дорожного движения, включая данные о загрузке пересечений и примыканий дорог со светофорным регулированием;

10) данные об эксплуатационном состоянии технических средств ОДД (далее – ТСОДД);

11) результаты оценки эффективности используемых методов ОДД;

12) результаты исследования причин и условий возникновения дорожно-транспортных происшествий (далее – ДТП);

13) результаты изучения общественного мнения и мнения водителей транспортных средств;

14) иную информацию в зависимости от специфики территории, в отношении которой осуществляется разработка КСОДД (при наличии).

14. Принципиальные предложения и решения по основным мероприятиям ОДД определяют варианты проектирования в увязке с документами территориального планирования и документации по планировке территории, документами стратегического планирования.

15. Проведение укрупненной оценки предлагаемых вариантов проектирования осуществляется на основе разработки принципиальных предложений по основным мероприятиям ОДД для каждого из таких вариантов.

Оценка, сравнение и выбор предлагаемого к реализации варианта осуществляются на основании результатов прогнозирования параметров дорожного движения, в том числе с использованием программных средств и математического моделирования.

Выбор предлагаемого к реализации варианта осуществляется на основе сравнения показателей эффективности каждого варианта с базовым, за который могут быть приняты существующая ситуация по ОДД или состояние ОДД на расчетный срок без реализации предлагаемых в рамках КСОДД мероприятий.

Оценка вариантов проектирования осуществляется на основе существующего и прогнозируемого уровней безопасности дорожного движения, затрат времени на передвижение транспортных средств и пешеходов, уровня загрузки дорог движением, перепробега транспортных средств, удобства пешеходного движения.

16. Мероприятия по ОДД для предлагаемого к реализации варианта включают предложения по:

1) обеспечению транспортной и пешеходной связанности территорий;

2) категорированию дорог с учетом их прогнозируемой загрузки, ожидаемого развития прилегающих территорий, планируемых мероприятий по дорожно-мостовому строительству;

3) распределению транспортных потоков по сети дорог (основная схема);

4) разработке, внедрению и использованию автоматизированной системы

управления дорожным движением (далее – АСУДД), ее функциям и этапам внедрения;

5) организации системы мониторинга дорожного движения, установке детекторов транспортных потоков, организации сбора и хранения документации по ОДД, принципам формирования и ведения баз данных, условиям доступа к информации, периодичности ее актуализации;

6) совершенствованию системы информационного обеспечения участников дорожного движения;

7) применению реверсивного движения;

8) организации движения маршрутных транспортных средств, включая обеспечение приоритетных условий их движения;

9) организации пропуска транзитных транспортных потоков;

10) организации пропуска грузовых транспортных средств, включая предложения по организации движения транспортных средств, осуществляющих перевозку опасных, крупногабаритных и тяжеловесных грузов, а также по допустимым весогабаритным параметрам таких средств;

11) ограничению доступа транспортных средств на определенные территории;

12) скоростному режиму движения транспортных средств на отдельных участках дорог или в различных зонах;

13) формированию единого парковочного пространства (размещение гаражей, стоянок, парковок (парковочных мест) и иных подобных сооружений);

14) организации одностороннего движения транспортных средств на дорогах или их участках;

15) перечню пересечений, примыканий и участков дорог, требующих введения светофорного регулирования;

16) режимам работы светофорного регулирования;

17) устранению помех движению и факторов опасности (конфликтных ситуаций), создаваемых существующими дорожными условиями;

18) организации движения пешеходов, включая размещение и обустройство пешеходных переходов, формирование пешеходных и жилых зон на территории, в отношении которой осуществляется разработка КСОДД;

19) обеспечению благоприятных условий для движения инвалидов;

20) обеспечению маршрутов безопасного движения детей к образовательным организациям;

21) организации велосипедного движения;

22) развитию сети дорог, дорог или участков дорог, локально-реконструкционным мероприятиям, повышающим эффективность функционирования сети дорог в целом;

23) расстановке работающих в автоматическом режиме средств фото- и видеофиксации нарушений правил дорожного движения;

24) размещению специализированных стоянок для задержанных транспортных средств;

25) решению иных задач, определяемых спецификой разработки КСОДД.

Схемы в составе КСОДД разрабатываются на подоснове (топосъемке или ортофотоплане высокого разрешения) в масштабе 1:2000, 1:5000, 1:10000, 1:20000 в зависимости от размеров территории, в отношении которой осуществляется

разработка КСОДД, и которая должна характеризовать застройку территории и развитие транспортной инфраструктуры, ожидаемые на расчетный срок проектирования (в соответствии с утвержденными документами территориального планирования и документацией по планировке территории).

17. Очередность реализации мероприятий включает предложения по этапам внедрения мероприятий по ОДД, в том числе определяет очередность разработки ПОДД на отдельных территориях.

18. Оценка требуемых объемов финансирования и эффективности мероприятий по ОДД включает: состояние безопасности дорожного движения, стоимость проектно-изыскательских и строительно-монтажных работ с указанием сроков проведения работ, их очередности, с разбивкой по предполагаемым источникам финансирования, стоимость оборудования, технико-экономические и экологические показатели КСОДД, ожидаемый эффект от внедрения мероприятий (предложений), разработанных в составе КСОДД.

19. Предложения по институциональным преобразованиям, совершенствованию нормативного правового, нормативно-технического, методического и информационного обеспечения деятельности в сфере ОДД на территории, в отношении которой осуществляется подготовка КСОДД, разрабатываются в целях обеспечения возможности реализации предлагаемых в составе КСОДД мероприятий.

III. Требования к проектам организации дорожного движения

20. ПОДД разрабатываются:

- 1) на период эксплуатации дорог или их участков;
- 2) на период введения временных ограничений или прекращения движения транспортных средств и пешеходов по дорогам;
- 3) для маршрутов или участков маршрутов движения крупногабаритных транспортных средств.

21. ПОДД на период эксплуатации дорог или их участков разрабатывается в отношении существующих, реконструируемых или новых дорог или их участков.

ПОДД на период эксплуатации дорог или их участков разрабатывается в отношении сети дорог и (или) их участков на территории одного или нескольких муниципальных образований либо их частей, имеющих общую границу, с общей численностью населения до 10 тысяч жителей и (или) на период эксплуатации дорог или их участков на территории одного или нескольких муниципальных образований либо их частей, имеющих общую границу, по отдельным направлениям ОДД:

- 1) формирование сети дорог с односторонним движением;
- 2) размещение парковок (парковочных мест);
- 3) размещение информационно-указательных дорожных знаков индивидуального проектирования;
- 4) организация движения маршрутных транспортных средств, в том числе организация выделенных полос;

- 5) оптимизация режимов работы светофорных объектов;
- 6) внедрение АСУДД;
- 7) иные направления ОДД.

22. ПОДД на период введения временных ограничений или прекращения движения транспортных средств и пешеходов по дорогам разрабатывается:

- 1) при строительстве, реконструкции, капитальном ремонте и ремонте дорог;
- 2) при проведении строительных, ремонтных и иных подобных работ, влияющих на движение транспортных средств и пешеходов, в том числе при строительстве, реконструкции и ремонте объектов инженерной инфраструктуры, объектов капитального строительства различного функционального назначения (отдельного объекта или группы объектов застройки);

- 3) при проведении публичных и массовых мероприятий, проводимых как непосредственно на сети дорог (спортивно-массовые и культурные мероприятия, проведение кино- и фотосъемок, массовые гуляния, ярмарки, спортивные кроссы, велопробеги, массовые шествия и иные подобные мероприятия), так и для мероприятий, проводимых на объектах вне сети дорог (концерты, международные и национальные спортивные соревнования и иные подобные мероприятия);

- 4) при возникновении неблагоприятных природно-климатических условий, в случае снижения несущей способности конструктивных элементов автомобильной дороги, ее участков и в иных случаях в целях обеспечения безопасности дорожного движения;

- 5) при повышенной интенсивности движения транспортных средств накануне нерабочих праздничных и выходных дней, в нерабочие праздничные и выходные дни, а также в часы максимальной загрузки автомобильных дорог;

- 6) в иных случаях, связанных с ограничением или прекращением движения транспортных средств и пешеходов.

23. Разработка ПОДД для маршрутов или участков маршрутов движения крупногабаритных транспортных средств осуществляется в соответствии с требованиями, установленными Правилами обеспечения безопасности перевозок пассажиров и грузов автомобильным транспортом и городским наземным электрическим транспортом, утвержденными приказом Минтранса России от 15 января 2014 г. № 7 «Об утверждении Правил обеспечения безопасности перевозок пассажиров и грузов автомобильным транспортом и городским наземным электрическим транспортом и Перечня мероприятий по подготовке работников юридических лиц и индивидуальных предпринимателей, осуществляющих перевозки автомобильным транспортом и городским наземным электрическим транспортом, к безопасной работе и транспортных средств к безопасной эксплуатации» (зарегистрирован Минюстом России 5 июня 2014 г., регистрационный № 32585) (далее – Правила обеспечения безопасности перевозок).

24. ПОДД содержат информацию в текстовом и графическом формате, включающую:

- 1) анализ существующей дорожно-транспортной ситуации;
- 2) варианты проектирования;
- 3) проектные решения для рекомендуемого варианта проектирования;
- 4) расчет объемов строительно-монтажных работ;
- 5) технико-экономические показатели проекта.

В состав ПОДД допускается включать иную информацию в зависимости от специфики разрабатываемого ПОДД, информацию, имеющуюся в составе документации по планировке территории или ранее разработанной документации по ОДД, а также результаты анализа существующей дорожно-транспортной ситуации.

Требования по оформлению ПОДД приведены в приложении № 2 к настоящим Правилам.

25. Анализ существующей дорожно-транспортной ситуации включает:

1) характеристику территории, в отношении которой разрабатывается ПОДД (ситуационный план);

2) характеристику участков дорог, включая их геометрические параметры, технико-эксплуатационное состояние, результаты натурных обследований;

3) анализ существующей организации движения транспортных средств и пешеходов на территории, в отношении которой осуществляется разработка ПОДД;

4) анализ размещения и состояния существующих ТСОДД;

5) анализ условий и параметров дорожного движения (в частности, скорость, плотность и интенсивность движения транспортных и пешеходных потоков, уровень загрузки дорог движением, задержка в движении транспортных средств и пешеходов);

6) характеристику и оценку движения транспортных средств и пешеходов на пересечениях и примыканиях дорог, на регулируемых пешеходных переходах и железнодорожных переездах (при наличии);

7) причинно-следственный анализ возникновения ДТП;

8) иную информацию (при наличии).

В составе ПОДД допускается разрабатывать выборочный анализ существующей дорожно-транспортной ситуации в зависимости от специфики разрабатываемого ПОДД.

Анализ существующей дорожно-транспортной ситуации при разработке ПОДД для маршрутов или участков маршрутов движения крупногабаритных транспортных средств осуществляется в отношении дорог или их участков, по которым проходят указанные маршруты.

26. Проектные решения разрабатываются на основе прогнозирования дорожно-транспортной ситуации для различных вариантов проектирования, их сравнения и оценки относительно базового варианта, за который принимается текущая дорожно-транспортная ситуация.

На основе оценки вариантов проектирования принимается рекомендуемый вариант проектирования. Оценка вариантов проектирования осуществляется на основе существующего и прогнозируемого уровней безопасности дорожного движения, затрат времени на передвижение транспортных средств и пешеходов, уровня загрузки дорог движением, величины пробега транспортных средств, удобства пешеходного движения. Допускается разработка одного варианта ПОДД, предусматривающего работы по содержанию дорог.

27. Проектные решения для рекомендуемого варианта проектирования при разработке ПОДД на период эксплуатации дорог или их участков включают предложения (мероприятия) по:

1) организации движения транспортных средств и пешеходов;

2) обустройству отдельных участков, пересечений или примыканий, в том

числе по устройству местных уширений проезжей части, дополнительных полос для движения, заездных карманов, обустройству въездов и выездов с прилегающих территорий на дороги, поперечным профилям участков дорог, размещению искусственных сооружений;

3) местоположению и обустройству наземных (нерегулируемых и регулируемых) и внеуличных (надземных, подземных) пешеходных переходов и их обустройству, обеспечению беспрепятственного передвижения инвалидов;

4) обеспечению маршрутов безопасного движения детей к образовательным организациям;

5) организации движения велосипедистов, размещению объектов инфраструктуры для такого движения (велосипедные и велопешеходные дорожки, велосипедные полосы, места для стоянки велосипедов);

6) организации скоростного режима движения транспортных средств, включая введение зональных ограничений на скоростной режим движения;

7) организации движения маршрутных транспортных средств, обустройству остановочных пунктов маршрутных транспортных средств;

8) организации движения грузовых транспортных средств;

9) организации пропуска или введению ограничений на движение транзитных транспортных средств;

10) организации реверсивного движения (при дополнительном обосновании);

11) размещению и обустройству парковок (парковочных мест);

12) организации движения транспортных средств и пешеходов на железнодорожных переездах (при наличии);

13) размещению дорожных знаков, выполненных в соответствии с действующими стандартами Российской Федерации, и дорожных знаков индивидуального проектирования (с проработкой эскизов);

14) нанесению дорожной разметки;

15) организации работы светофорных объектов, включая корректировку режимов их работы, введение светофорного регулирования на пересечениях, примыканиях и участках дорог;

16) координации работы светофорных объектов (при дополнительном обосновании);

17) введению АСУДД на регулируемых перекрестках, пешеходных переходах и (или) привязке к действующей АСУДД;

18) расстановке работающих в автоматическом режиме средств фото- и видеофиксации нарушений правил дорожного движения;

19) размещению искусственных неровностей;

20) устройству транспортных и пешеходных ограждений, направляющих устройств, островков безопасности;

21) проведению демонтажных работ существующих ТСОДД или их переносу (при необходимости);

22) размещению специализированных стоянок для задержанных транспортных средств;

23) иным мероприятиям в зависимости от специфики разрабатываемого ПОДД (при наличии).

В составе ПОДД допускается разрабатывать выборочный перечень

предложений (мероприятий), указанных в подпунктах 1 – 23 настоящего пункта, в зависимости от специфики рекомендуемого варианта проектирования.

Проектные решения для рекомендуемого варианта проектирования при разработке ПОДД на период эксплуатации дорог или их участков в целях транспортного обслуживания новых или реконструируемых объектов капитального строительства различного функционального назначения (отдельного объекта или группы объектов застройки) должны включать предложения (мероприятия) по организации движения транспортных средств и пешеходов, как на территории таких объектов, так и дорогах, к ним прилегающих.

28. Проектные решения для рекомендуемого варианта проектирования при разработке ПОДД на период введения временных ограничений или прекращения движения транспортных средств и пешеходов по дорогам включают предложения (мероприятия) по:

1) обоснованию перечня дорог, участков дорог, на которых планируется ввести временные ограничения или прекращение движения транспортных средств и пешеходов (далее – места введения ограничений), срока и способа введения таких ограничений или прекращения движения;

2) организации маршрутов объезда мест введения ограничений;

3) организации доставки участников мероприятий и движения специальных транспортных средств (при проведении публичных и массовых мероприятий);

4) организации движения транспортных средств на территории, прилегающей к местам введения ограничений, организации движения транспортных средств при проведении работ, связанных с занятием (перекрытием) проезжей части;

5) организации движения пешеходов на территории, прилегающей к местам введения ограничений, с соблюдением нормативных требований по минимальной ширине путей движения пешеходов, их освещенности, обеспечения зон видимости, размещению пешеходных галерей, временных наземных регулируемых и (или) нерегулируемых пешеходных переходов;

6) организации движения маршрутных транспортных средств, проходящих в местах введения ограничений, с обозначением остановочных пунктов указанных транспортных средств;

7) организации информационного обеспечения участников движения при введении временных ограничений или прекращения движения транспортных средств и пешеходов, размещению информационных щитов;

8) расстановке временных ТСОДД (дорожных знаков, дорожной разметки; светофоров, транспортных и пешеходных ограждений направляющих устройств) (при необходимости);

9) проведению демонтажных работ существующих ТСОДД, их переносу или временному изъятию (при необходимости);

10) организации подъезда грузовых автомобилей и строительной техники, въезда таких транспортных средств на территорию участка производства работ (строительную площадку) и выезда с него, организации движения транспортных средств и пешеходов на территории участка производства работ (строительной площадке), а также размещению строительного ограждения с сигнальным освещением (при проведении строительных, ремонтных и иных подобных работ);

11) иным мероприятиям в зависимости от специфики разрабатываемого

ПОДД (при наличии).

В составе ПОДД допускается разрабатывать выборочный перечень вышеперечисленных предложений (мероприятий) в зависимости от специфики рекомендуемого варианта проектирования.

29. Проектные решения для рекомендуемого варианта проектирования при организации светофорного регулирования на перекрестке, примыкании или пешеходном переходе включают:

1) предложения и варианты схемы движения транспортных средств и пешеходов на перекрестке;

2) расчет режимов работы светофорных объектов, в том числе с учетом параметров АСУДД, с которыми светофорный объект интегрируются (при возможности);

3) проект энергоснабжения светофорного объекта;

4) предложения по расстановке оборудования и прокладке кабелей на подоснове (топосъемке или ортофотоплане высокого разрешения) в масштабе 1:500 или 1:200 в зависимости от размеров территории, в отношении которой осуществляется разработка ПОДД;

5) таблицы коммутации кабелей;

6) предложения по временному выносу светофоров и контроллера, попадающих в зону строительства, для каждой очереди работ (при этом возможно полное переоборудование светофорного объекта с временным изменением организации движения на перекрестке, примыкании, пешеходном переходе и изменением режима работы светофоров);

7) предложения о временной установке светофорных объектов на период строительства.

В случае если происходит снос здания, от домового ввода которого подключен светофорный объект, разрабатывается новый проект энергоснабжения указанного светофорного объекта.

30. Проектные решения для рекомендуемого варианта проектирования при разработке ПОДД для маршрутов или участков маршрутов движения крупногабаритных транспортных средств включают предложения (мероприятия), подготовленные в соответствии с требованиями пункта 56 Правил обеспечения безопасности перевозок.

31. По итогам подготовки проектных решений для рекомендуемого варианта проектирования осуществляется расчет эффекта от внедрения мероприятий по обеспечению безопасности дорожного движения, объемов строительно-монтажных работ и технико-экономических показателей проекта (параметры дорожного движения до и после внедрения мероприятий по ОДД, стоимостные показатели, срок окупаемости мероприятий по ОДД).

ПРИЛОЖЕНИЕ № 1
к Правилам подготовки проектов и схем
организации дорожного движения

**Примерный перечень исходной информации,
необходимой для разработки документации по ОДД**

1. Документы территориального планирования, документация по планировке территории, документы стратегического планирования на федеральном уровне, на уровне субъектов Российской Федерации и на уровне муниципальных образований, программы комплексного развития транспортной инфраструктуры поселений.

2. Материалы инженерных изысканий, результаты исследования существующих и прогнозируемых параметров дорожного движения.

3. Общие сведения о территории, в отношении которой осуществляется разработка документации по ОДД:

- 1) размер территории, функциональное зонирование;
- 2) транспортная значимость территории, ее связанность с прилегающими территориями;
- 3) численность населения с динамикой за последние пять лет;
- 4) основные топографические данные (максимальный перепад высот, предельные уклоны на дорогах);
- 5) климатические условия (продолжительность сохранения снежного покрова, среднее количество осадков в году, максимальные и минимальные температуры воздуха);
- 6) основные экологические характеристики (уровень шума, концентрация вредных веществ в атмосфере).

4. Классификация и характеристика дорог, дорожных сооружений:

- 1) планировочная организация сети дорог на текущий период и на расчетный срок разработки документации по ОДД;
- 2) общая протяженность дорог, в том числе с твердым покрытием;
- 3) плотность сети дорог;
- 4) технические параметры дорог (тип дорожного покрытия, ширина проезжей части, наличие разделительных полос, защитных полос, велосипедных полос и дорожек, тротуаров, ширина в красных линиях, продольные уклоны, наличие и характеристика искусственного освещения);
- 5) наличие и характеристика дорожных обходов территории, характеристика дорожных подходов к территории муниципального образования;
- 6) расположение и характеристика мостов, путепроводов, железнодорожных переездов, внеуличных пешеходных переходов;
- 7) сведения о сетях инженерно-технического обеспечения (ливневая канализация, водопровод, канализация, электро- и телефонные кабели, теплопроводы).

5. Характеристика транспортной инфраструктуры:

1) характеристика муниципального образования (территории) как транспортного узла (внешние объекты тяготения транспортных потоков и размещение основных объектов тяготения транспортных средств на территории, в отношении которой осуществляется разработка документации по ОДД);

2) численность парка автомобилей, отношение численности парка автомобилей к численности жителей за последние пять лет, в том числе по категориям транспортных средств (грузовые, легковые, автобусы);

3) сведения по интенсивности дорожного движения, уровню загрузки дорог движением, скорости сообщения и доли транзитного движения;

4) общие данные по движению маршрутных транспортных средств, включающие в себя: схему маршрутов, вид транспорта, вид подвижного состава, суточный выпуск транспортных средств на линию, минимальный интервал движения на маршруте, расположение станций метрополитена и (или) пассажирского железнодорожного транспорта (при наличии);

5) назначение, емкость и расположение парковок (парковочных мест).

6. Организация дорожного движения:

1) размещение и наименование ТСОДД (дорожные знаки и разметка, светофоры, дорожные и пешеходные ограждения, направляющие устройства, дорожные контроллеры, детекторы транспорта, островки безопасности, искусственные неровности);

2) схемы ОДД на основных транспортных узлах (эскизы), на которых указываются: основные габаритные размеры узла; дислокация всех используемых ТСОДД; пофазные схемы движения (при наличии светофорного регулирования); интенсивность движения транспортных средств и пешеходов (с указанием даты замеров).

7. Данные о ДТП в динамике за период не менее трех лет:

1) общее количество ДТП, погибших, раненых;

2) участки концентрации ДТП;

3) анализ причин и условий, способствующих ДТП;

4) распределение ДТП по видам;

5) распределение ДТП по времени свершения: по месяцам, часам суток;

6) распределение ДТП по местам свершения: на перекрестках, на перегонах.

В качестве приложения к перечисленным материалам представляется картограмма мест совершения ДТП за последний год, выполненная на плане–схеме территории, в отношении которой осуществляется разработка документации по ОДД, с использованием условных обозначений для каждого вида ДТП.

ПРИЛОЖЕНИЕ № 2
к Правилам подготовки проектов и схем
организации дорожного движения

Требования по оформлению ПОДД

1. ПОДД представляет собой брошюру в переплете формата 297 x 420 (А3) и/или 210 x 297 (А4) и/или в любом ином формате, обеспечивающем визуальное восприятие единства геометрических параметров территории, в отношении которой осуществляется разработка ПОДД и CD-ROM с электронным видом документа.

2. ПОДД должен содержать:

- 1) титульный лист;
- 2) содержание;
- 3) введение;
- 4) задание на проектирование ПОДД;

5) пояснительную записку с обосновывающими материалами и описанием мероприятий, обеспечивающих проектные решения для рекомендуемого варианта проектирования, расчет объемов строительно-монтажных работ, сметный расчет, технико-экономические показатели проекта, иные текстовые материалы, предусмотренные главой III Правил;

6) ведомость согласований и заключения согласующих организаций;

7) правоустанавливающие и иные документы, связанные с деятельностью проектной организации;

8) графические материалы, представленные в виде схем (чертежей) и отображающие существующее положение территории, в отношении которой осуществляется разработка документации по ОДД, в соответствии с главой III Правил;

9) графические материалы, представленные в виде схем (чертежей) и отображающие выбор вариантов проектирования, проектные решения для рекомендуемого варианта проектирования в соответствии с главой III Правил, включая схему расстановки технических средств организации дорожного движения, в том числе содержащую: дорожные знаки, линии дорожной разметки, дорожные ограждения, пешеходные ограждения, направляющие устройства, дорожные светофоры, пешеходные переходы в разных уровнях, линии освещения, остановочные пункты маршрутных транспортных средств, пешеходные дорожки, железнодорожные переезды, сигнальные столбики, демпфирующие устройства. Кроме того, для дорог вне населенных пунктов на схеме расстановки технических средств организации дорожного движения приводятся сведения о контурах плана дороги, графике продольных уклонов, графике кривых в плане, высоты насыпи, расстояниях видимости в прямом и обратном направлении;

10) адресные ведомости.

3. На титульном листе указываются:

- 1) название и обозначение дороги, участка дороги, сети дорог;

- 2) наименование владельца дороги, дорогой, сетью дорог;
- 3) организация, осуществляющая разработку ПОДД;
- 4) организации, согласовывающие и утверждающие проект;
- 5) должность, подпись и фамилия руководителя организации-разработчика, печать организации-разработчика;
- 6) должность, подпись и фамилия руководителя организации, утвердившей ПОДД, печать такой организации;
- 7) дата разработки ПОДД;
- 8) номер тома.

4. Схемы (чертежи) в составе ПОДД должны быть выполнены в масштабе 1:100, 1:200, 1:500, 1:1000 или 1:2000. Ширину дорог допускается изображать в произвольном масштабе.

Схемы пересечений в разных уровнях и сложных пересечений в одном уровне делаются отдельно в масштабе 1:100 или 1:200 в соответствии с правилами масштабирования.

5. ПОДД должны разрабатываться на подоснове – топосъемке или ортофотоплане высокого разрешения в соответствующем масштабе.

6. Надписи на схемах (чертежах) должны быть читаемыми (шрифты Arial, Arial Bold, Courier New, Times New Roman, Calibri, размер шрифта от 8 до 14 пунктов).

7. Условные обозначения принимаются в соответствии с таблицей настоящего приложения.

8. ПОДД содержит следующие адресные ведомости:

1) ведомость дорожной разметки (горизонтальной, вертикальной). Ведомость должна включать перечень участков дорог и видов дорожной разметки с указанием для каждого из них: месторасположения в плане дороги (с привязкой к адресу дороги или населенного пункта и указанием начала и конца участка ее нанесения), расположения по ширине дороги (по оси проезжей части, справа, слева, иное) протяженности (для линейной дорожной разметки в метрах), количества единиц (для штучной дорожной разметки в единицах), площади нанесения (в квадратных метрах), материала изготовления и требуемого его объема (в кубических метрах или литрах), пометки о наличии дорожной разметки или о требовании по ее новому нанесению (нанесено/ требуется нанесение);

2) ведомость размещения дорожных знаков. Ведомость должна включать перечень участков дорог и дорожных знаков с указанием для каждого из них: номера, наименования и типоразмера, месторасположения в плане дороги (с привязкой к адресу дороги или населенного пункта), расположения по ширине дороги (справа, слева, консоль, иное), количества, пометки о наличии дорожного знака, о требовании по его замене или новой установке (установлен / требуется замена / требуется установка). Для знаков индивидуального проектирования указывается их площадь (в квадратных метрах);

3) ведомость размещения дорожного ограждения. Ведомость должна включать перечень участков дорог и типов дорожного ограждения с указанием для каждого из них: месторасположения в плане дороги (с привязкой к адресу дороги или населенного пункта и указанием начала и конца участка установки), расположения

по ширине дороги (по оси проезжей части, справа, слева, иное), уровне удерживающей способности, высоты (в метрах), даты установки (для существующего дорожного ограждения), протяженности (в метрах), пометки о наличии такого дорожного ограждения, о требовании по его замене или новой установке (установлено / требуется замена / требуется установка);

4) ведомость размещения пешеходных ограждений. Ведомость должна включать перечень участков дорог и типов пешеходного ограждения с указанием для каждого из них: месторасположения в плане дороги (с привязкой к адресу дороги или населенного пункта и указанием начала и конца участка установки), расположения по ширине дороги (по оси проезжей части, справа, слева, иное), высоты (в метрах), даты установки (для существующего дорожного ограждения), материала изготовления, протяженности (в метрах), пометки о наличии такого пешеходного ограждения, о требовании по его замене или новой установке (установлено / требуется замена / требуется установка);

5) ведомость размещения сигнальных столбиков. Ведомость должна включать перечень участков дорог с указанием для каждого из них: месторасположения сигнальных столбиков в плане дороги (с привязкой к адресу дороги или населенного пункта и указанием начала и конца участка установки), расположения по ширине дороги (по оси проезжей части, справа, слева, иное), даты установки (для существующих сигнальных столбиков), протяженности установки (в метрах), количества сигнальных столбиков (в штуках), пометки о наличии таких сигнальных столбиков, о требовании по их замене или новой установке (установлено / требуется замена / требуется установка);

б) ведомость размещения искусственного освещения. Ведомость должна включать перечень участков дорог и искусственных сооружений с указанием для каждого из них: месторасположения линий освещения в плане дороги (с привязкой к адресу дороги или населенного пункта и указанием начала и конца участка установки), расположения по ширине дороги (по оси проезжей части, справа, слева, иное), даты установки (для существующих линий искусственного освещения), протяженности линий искусственного освещения (в метрах), количества опор (в штуках), количества светильников (в штуках), пометки о наличии линий искусственного освещения, соответствующих нормативным правовым актам федерального органа исполнительной власти по техническому регулированию, о требовании по их реконструкции или новой установке (соответствует нормам / требуется реконструкция / требуется установка);

7) ведомость размещения остановочных пунктов маршрутных транспортных средств. Ведомость должна включать перечень участков дорог с указанием для каждого из них: месторасположения остановочных пунктов в плане дороги (с привязкой к адресу дороги или населенного пункта), расположения по ширине дороги (справа, слева, иное), наличия посадочных площадок, заездных карманов, павильонов, наличия переходно-скоростных полос (с указанием их параметров), пометки о наличии остановочных пунктов, соответствующих нормативным правовым актам федерального органа исполнительной власти по техническому регулированию, о требовании по их реконструкции или новому строительству (соответствует / требуется реконструкция / требуется строительство);

8) ведомость размещения пешеходных переходов. Ведомость должна включать перечень участков дорог с указанием для каждого из них: месторасположения пешеходных переходов в плане дороги (с привязкой к адресу дороги или населенного пункта), вида пешеходного перехода (наземный регулируемый, наземный нерегулируемый, подземный, надземный), пометки о наличии пешеходных переходов, соответствующих нормативным правовым актам федерального органа исполнительной власти по техническому регулированию, о требовании по реконструкции или новому строительству (соответствует / требуется реконструкция / требуется строительство);

9) ведомость наличия светофорных объектов. Ведомость должна включать перечень участков дорог с указанием для каждого из них: месторасположения светофорных объектов в плане дороги (с привязкой к адресу дороги или населенного пункта), вида объекта регулирования (перекресток, примыкание, пешеходный переход), количества светофоров с разбивкой по типам, марки дорожного контролера, наличия детекторов транспорта, типа детектора транспорта (при наличии), год установки светофоров, дорожного контроллера, детектора транспорта. К каждому объекту необходимо приложить схему размещения светофорных объектов;

10) ведомость размещения пешеходных дорожек, тротуаров. Ведомость должна включать перечень участков дорог с указанием для каждого из них: месторасположения пешеходных дорожек, тротуаров в плане дороги (с привязкой к адресу дороги или населенного пункта и указанием начала и конца), расположения по ширине дороги (справа, слева, иное), протяженности (в метрах), пометки о наличии пешеходных дорожек, тротуаров, о требовании по их реконструкции или новому строительству (имеется/ требуется реконструкция/ требуется строительство);

11) ведомость мест для стоянки велосипедов. Ведомость должна включать перечень площадок/участков для размещения стоянок велосипедов личного пользования и станций проката велосипедов с указанием для каждого из них: месторасположения (с привязкой к адресу дороги или населенного пункта), размеров площадки/участка, количества мест для стоянки велосипедов, характера размещения стоянок велосипедов (параллельно/ перпендикулярно/ под углом к проезжей части);


















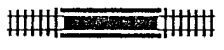







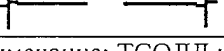
12) ведомость размещения искусственных неровностей. Ведомость должна включать перечень участков дорог с указанием для каждого из них: месторасположения искусственных неровностей в плане дороги (с привязкой к адресу дороги или населенного пункта), размеров искусственной неровности (длина, ширина и высота в метрах), строительного объема (в кубических метрах), пометки о наличии искусственных неровностей, соответствующих нормативным правовым актам федерального органа исполнительной власти по техническому регулированию, о требовании по их реконструкции или новому строительству (соответствует / требуется реконструкция / требуется строительство);

13) ведомость световозвращателей, применяемых самостоятельно. Ведомость должна включать перечень участков дорог с указанием для каждого из них: месторасположения световозвращателей в плане дороги (с привязкой к адресу

дороги или населенного пункта и указанием начала и конца участка установки), расположения по ширине дороги (по оси проезжей части, справа, слева, иное), даты установки (для существующих световозвращателей), протяженности установки (в метрах), количества световозвращателей (в штуках), пометки о наличии таких сигнальных столбиков, о требовании по их замене или новой установке (установлено / требуется замена / требуется установка).

Все ведомости должны быть представлены в табличном виде.

Условные обозначения элементов обустройства дороги

Обозначение	Наименование
	знаки, устанавливаемые сбоку от проезжей части
	знаки, устанавливаемые над проезжей частью
	светофор транспортный на прямой опоре
	светофор транспортный на растяжке
	светофор транспортный на консольной опоре
	светофор пешеходный на прямой опоре
	дорожное ограждение металлическое
	начальные и конечные участки металлического дорожного ограждения
	дорожное ограждение железобетонное
	пешеходное ограждение
	мост, путепровод
	водопропускная труба
	направляющие устройства (сигнальные столбики)
	дорожное ограждение тросовое
	опора освещения с одиночным светильником
	опора освещения с двойным светильником
	бордюр
	однопутная железная дорога
	многопутная железная дорога
	шлагбаум
	надземный пешеходный переход
	подземный пешеходный переход
	пешеходная дорога
	искусственная дорожная неровность
	кабель, прокладываемый по воздуху
	кабель, прокладываемый под землей

Примечание: ТСОДД и элементы обустройства дороги, которые требуется установить дополнительно, обозначаются зеленым цветом