



МИНИСТЕРСТВО ЮСТИЦИИ РОССИЙСКОЙ ФЕДЕРАЦИИ

**ЗАРЕГИСТРИРОВАНО**

Регистрационный № 37320

от "19" мая 2015.

**МИНИСТЕРСТВО КУЛЬТУРЫ РОССИЙСКОЙ ФЕДЕРАЦИИ**  
(Минкультуры России)

## **ПРИКАЗ**

23 апреля 2015г.

Москва

№ 1117

**Об утверждении границы и режима использования территории  
объекта культурного наследия федерального значения  
«Ансамбль Ферапонтова монастыря, конец XV - XVII век,  
конец XVIII века, XIX век, начало XX века», расположенного по адресу:  
Вологодская область, Кирилловский район, с. Ферапонтово**

В соответствии с Федеральным законом от 25 июня 2002 г. № 73-ФЗ «Об объектах культурного наследия (памятниках истории и культуры) народов Российской Федерации» (Собрание законодательства Российской Федерации, 2002, № 26, ст. 2519; 2003, № 9, ст. 805; 2004, № 35, ст. 3607; 2005, № 23, ст. 2203; 2006, № 1, ст. 10; № 52 (ч. 1), ст. 5498; 2007, № 1 (ч. 1), ст. 21; № 27, ст. 3213; № 43, ст. 5084; № 46, ст. 5554; 2008, № 20, ст. 2251; № 29 (ч. 1), ст. 3418; № 30 (ч. 2), ст. 3616; 2009, № 51, ст. 6150; 2010, № 43, ст. 5450; № 49, ст. 6424; № 51 (ч. 3), ст. 6810; 2011, № 30 (ч. 1), ст. 4563; № 45, ст. 6331; № 47, ст. 6606; № 49 (ч. 1), ст. 7015, ст. 7026; 2012, № 31, ст. 4322; № 47, ст. 6390; № 50 (ч. 5), ст. 6960; 2013, № 17, ст. 2030; № 19, ст. 2331; № 30 (ч. 1), ст. 4078; 2014, № 43, ст. 5799; № 49 (ч. 6), ст. 6928; 2015, № 10, ст. 1420) и пунктами 5.3.7 и 5.4.3 Положения о Министерстве культуры Российской Федерации, утвержденного постановлением Правительства Российской Федерации от 20 июля 2011 г. № 590 (Собрание законодательства Российской Федерации, 2011, № 31, ст. 4758; № 44, ст. 6272; 2012, № 6, ст. 688; № 17, ст. 2018; № 26, ст. 3524; № 37, ст. 5001; № 39, ст. 5270; 2013, № 3, ст. 204; № 8, ст. 841; № 31, ст. 4239; № 33, ст. 4386; № 41, ст. 5182; № 45, ст. 5822; 2014, № 9, ст. 909; № 30 (ч. 2), ст.

4305; № 40 (ч. 3), ст. 5426, № 48, ст. 6860; 2015, № 2, ст. 491; № 4, ст. 664; № 9, ст. 1339), п р и к а з ы в а ю:

1. Утвердить:

границу территории объекта культурного наследия федерального значения «Ансамбль Ферапонтова монастыря, конец XV - XVII век, конец XVIII века, XIX век, начало XX века», расположенного по адресу: Вологодская область, Кирилловский район, с. Ферапонтово (далее – Ансамбль), согласно приложению № 1;

режим использования территории Ансамбля согласно приложению № 2.

2. Департаменту управления имуществом и инвестиционной политики (Б.Д.Мазо) обеспечить внесение изменений в сведения единого государственного реестра объектов культурного наследия (памятников истории и культуры) народов Российской Федерации об Ансамбле.

3. Контроль за исполнением настоящего приказа возложить на заместителя Министра культуры Российской Федерации Г.У.Пирумова.

Министр



Копия верна

Главный специалист-эксперт отдела делопроизводства и архива  
Департамент управления делами

Крылкова М.А.

23.04.2016 г.

**Описание  
границы территории Ансамбля**

от точки 1, расположенной на восточной стороне ул. Каргопольская, напротив северо-западного угла земельного участка бывшей школы, на север вдоль проезжей части ул. Каргопольская до точки 7;

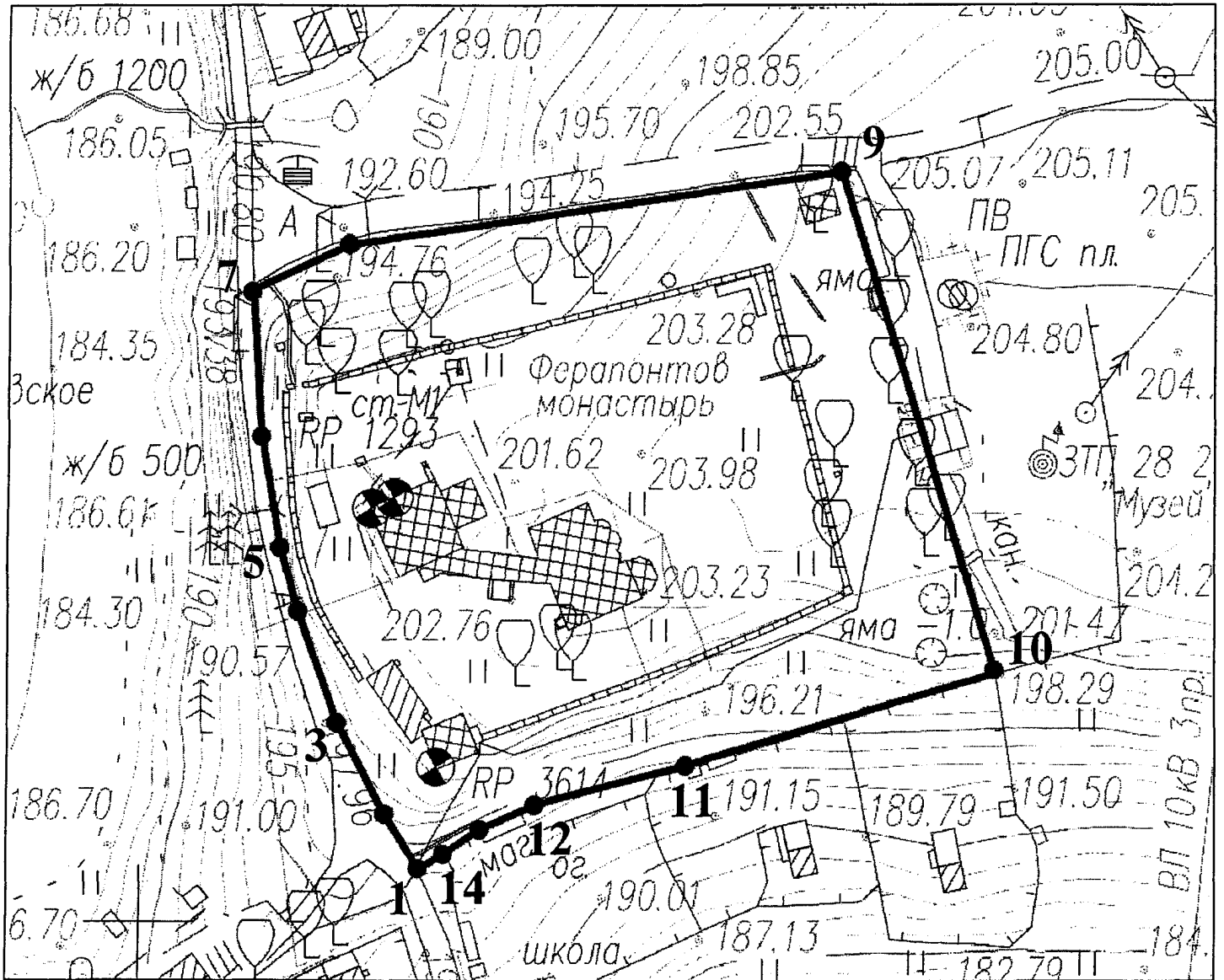
от точки 7 на восток вдоль полевой дороги в 30 метрах от существующих стен Ансамбля до точки 9;

от точки 9 на юг в 25 метрах от существующей восточной стены Ансамбля до точки 10;



от точки 10 на запад в 25 метрах от существующей южной стены Ансамбля по линии существующих деревянных заборов до точки 1.

---

### Карта (схема) границы территории Ансамбля



#### Условные обозначения к карте (схеме) границы территории Ансамбля

-  граница территории Ансамбля
-  поворотные (характерные) точки границы территории Ансамбля

**Координаты  
поворотных (характерных) точек к карте (схеме) границы территории  
Ансамбля**

№ точки	Координаты характерных (поворотных) точек в местной системе координат МСК-35	
	X	Y
1	434513,99	2251074,87
2	434528,56	2251065,57
3	434552,38	2251053,10
4	434582,34	2251042,35
5	434598,81	2251037,73
6	434628,31	2251032,38
7	434668,10	2251029,71
8	434680,18	2251055,68
9	434699,28	2251188,25
10	434565,62	2251229,30
11	434541,50	2251146,72
12	434531,05	2251105,70
13	434524,43	2251091,01
14	434517,79	2251081,17
1	434513,99	2251074,87

**Режим  
использования территории Ансамбля**

1. Территория объекта культурного наследия федерального значения относится к землям историко-культурного назначения.
2. На территории Ансамбля разрешается:
  - 2.1. реставрация, консервация, ремонт и приспособление объектов культурного наследия для современного использования;
  - 2.2. консервация и музеефикация объектов культурного наследия, объектов археологического наследия, а также культурного слоя, на основании комплексных научно-исследовательских работ;
  - 2.3. ремонт, реконструкция существующих дорог и проездов с использованием в дорожных покрытиях брусчатки, булыжника, колотого камня;
  - 2.4. ремонт, реконструкция существующих инженерных сетей (коммуникаций) с последующей их прокладкой в подземные, с рекультивацией и благоустройством нарушенных земель;
  - 2.5. сохранение элементов планировочной структуры территории Ансамбля;
  - 2.6. благоустройство территории с применением традиционных материалов (дерево, камень, кирпич), металлических изделий и элементов, изготовленных с применениемковки и литья;
  - 2.7. проведение работ по восстановлению зеленых насаждений;
  - 2.8. санитарные рубки при условии проведения работ по сохранению старовозрастных деревьев;
  - 2.9. устройство современных сходов и ступеней, пандусов, подпорных стенок, откосов и ограждений для проведения работ по сохранению объектов культурного наследия;
  - 2.10. проведение всех видов земляных и строительных работ при условии обязательного археологического наблюдения.
3. На территории Ансамбля запрещается:
  - 3.1. строительство зданий и сооружений;
  - 3.2. градостроительная, хозяйственная и иная деятельность, создающая

угрозу повреждения, разрушения или уничтожения объектов культурного наследия;

3.3. самовольная вырубка растительности, уничтожение травяного покрова;

3.4. прокладка наземных и воздушных инженерных сетей (коммуникаций);

3.5. установка на фасадах, крышах объектов культурного наследия кондиционеров, телеантенн, тарелок спутниковой связи и рекламных конструкций;

3.6. размещение любых рекламных конструкций на территории Ансамбля;

3.7. создание разрушающих вибрационных нагрузок динамическим воздействием на грунты в зоне их взаимодействия с объектами культурного наследия и выявленными объектами культурного наследия.

---