




МИНИСТЕРСТВО КУЛЬТУРЫ РОССИЙСКОЙ ФЕДЕРАЦИИ

14 марта 2015г.



№ 394

О включении города Старая Русса Новгородской области в перечень исторических поселений федерального значения, утверждении границ территории и предмета охраны исторического поселения город Старая Русса Новгородской области

В соответствии с п. 6 ст. 59 Федерального закона от 25 июня 2002 г. № 73-ФЗ «Об объектах культурного наследия (памятниках истории и культуры) народов Российской Федерации» (Собрание законодательства Российской Федерации, 2002, № 26, ст. 2519; 2003, № 9, ст. 805; 2004, № 35, ст. 3607; 2005, № 23, ст. 2203; 2006, № 1, ст. 10; № 52 (ч. 1), ст. 5498; 2007, № 1 (ч. 1), ст. 21; № 27, ст. 3213; № 43, ст. 5084; № 46, ст. 5554; 2008, № 20, ст. 2251; № 29 (ч. 1), ст. 3418; № 30 (ч. 2), ст. 3616; 2009, № 51, ст. 6150; 2010, № 43, ст. 5450; № 49, ст. 6424; № 51 (ч. 3), ст. 6810; 2011, № 30 (ч. 1), ст. 4563; № 45, ст. 6331; № 47, ст. 6606; № 49 (ч. 1), ст. 7015, ст. 7026; 2012, № 31, ст. 4322; № 47, ст. 6390; № 50 (ч. 5), ст. 6960; 2013, № 17, ст. 2030; № 19, ст. 2331; № 30 (ч. 1), ст. 4078; 2014, № 43, ст. 5799; № 49 (ч. 6), ст. 6928), постановлением Правительства Российской Федерации от 28 ноября 2013 г. № 1095 «Об утверждении требований к определению границ территории исторического поселения» (Собрание законодательства Российской Федерации, 2013, № 49 (ч. 7), ст. 6437) и приказом Министерства культуры Российской Федерации от 27 марта 2014 г. № 534 «Об утверждении Порядка включения населенного пункта в перечень исторических поселений федерального значения, утверждения его предмета охраны и границ территории» (зарегистрирован в Министерстве юстиции Российской Федерации от 27 мая 2014 г. № 32456) п р и к а з ы в а ю:

1. Включить город Старая Русса Новгородской области в перечень исторических поселений федерального значения.

2. Утвердить:


границы территории исторического поселения федерального значения город Старая Русса Новгородской области, согласно приложению № 1 (текстовое описание), приложению № 3 (графическое описание);

предмет охраны исторического поселения федерального значения город Старая Русса Новгородской области, согласно приложению № 2 (текстовое описание), приложению № 3 (графическое описание).

3. Департаменту государственной охраны культурного наследия (В.А.Цветнов) обеспечить размещение информации об утвержденных границах территории и предмете охраны исторического поселения федерального значения город Старая Русса Новгородской области в федеральной государственной информационной системе территориального планирования (ФГИС ТП).

4. Контроль за исполнением настоящего приказа возложить на заместителя Министра культуры Российской Федерации Г.У.Пирумова.

Врио Министра



В.В.Аристархов

Копия верна

Консультант отдела делопроизводства и архива

Департамента управления делами

Печникова И. В.

18.09.2015



УТВЕРЖДЕНО
Приказом Министерства культуры
Российской Федерации
от «*17*» *марта* 2015 г.
№ *394*

**Описание границ территории исторического поселения
федерального значения город Старая Русса Новгородской области**

Исходная точка 1 границы исторического поселения г. Старая Русса расположена на правой стороне Живого моста. Далее граница проходит:

1-2 – на северо-запад по улице Санкт-Петербургской до перекрёстка с улицей Трибуны 115 метров;

2-3 – на юго-запад по улице Трибуны 37,8 метра;

3-4 – по правой стороне дома № 1/2 на юго-восток до угла дома № 1/2 31,6 метра;

4-5 – на северо-восток до улицы Санкт-Петербургской 58,2 метра;

5-6 – по улице Санкт-Петербургской на северо-запад до дома № 7 132,5 метра;

6-7 – на север до улицы Ленинградской 148,3 метра;

7-8 – на юго-восток до Советской набережной 133,0 метра;

8-9 – на северо-восток по Советской набережной до угла дома № 11 189,2 метра;

9-10 – на северо-запад до угла дома № 11 16,5 метра;

10-11 – на северо-восток до улицы Восстания 250,1 метра;

11-12 – на юго-восток по улице Восстания до улицы Минеральной 576,4 метра;

12-13 – на юг до улицы Володарского 84,2 метра;

13-14 – на запад по улице Володарского до улицы Тимура Фрунзе 276,3 метра;

14-15 – на юг до улицы Энгельса 194,9 метра;

15-16 – на восток до улицы Минеральной 279,0 метра;

16-17 – на юг до улицы Карла Маркса 178,7 метра;

17-18 – на запад по улице Карла Маркса до улицы Тимура Фрунзе 279,7 метра;

18-19 – на юг по улице Тимура Фрунзе до левого угла дома № 6/30 184,4 метра;

19-20 – на юго-восток до угла дома № 6/30 36,9 метра;

20-21 – на юг до улицы Великой 36,6 метра;

21-22 – на запад по улице Великой до улицы Георгиевской 226,9 метра;

22-23 – на юг до улицы Просвещения 108,8 метра;

23-24 – на восток до угла дома № 12/7 улице Просвещения 81,9 метра;

24-25 – на юг 66,5 метра;

25-26 – на юг до северного угла территории церкви Мины 426,2 метра;

26-27 – на юг до угла дома № 44 36,6 метра;

27-28 – на запад до улицы Георгиевской 45,4 метра;

28-29 – на юг до юго-восточного угла территории дома-музея Ф.М.Достоевского (№ 42/2) 45,6 метра;

29-30 – на запад до набережной Достоевского 49,5 метра;

30-31 – на северо-запад до переуллка Комсомольского 175,4 метра;

31-32 – на запад до улицы Свердлова 349,9 метра;

32-33 – на север до улицы Возрождения 572,1 метра;

33-34 – на восток до дома № 16 улицы Возрождения 143,2 метра;

34-35 – на север до берега реки Полисть 63,0 метра;

35-36 – на северо-восток до набережной Рыбаков 179,5 метра;

36-1 – на север до первоначальной точки 423,4 метра.

Координаты характерных точек границы территории исторического поселения федерального значения город Старая Русса Новгородской области

№ точки	Координаты, м (местная система координат город Старая Русса)		№ точки	Координаты, м (местная система координат город Старая Русса)	
	X	Y		X	Y
1	2183239,93	518228,64	19	2183693,64	517685,20
2	2183150,56	518297,42	20	2183728,01	517681,46
3	2183122,71	518271,91	21	2183726,48	517642,43
4	2183101,79	518295,53	22	2183497,82	517631,35
5	2183141,61	518338,04	23	2183506,00	517522,88
6	2183052,63	518434,53	24	2183587,65	517529,62
7	2183155,27	518541,83	25	2183595,31	517463,57
8	2183367,56	518445,19	26	2183570,59	517038,10
9	2183367,56	518590,47	27	2183576,98	517000,49
10	2183356,37	518602,57	28	2183542,11	516994,79
11	2183530,84	518781,76	29	2183545,50	516949,34
12	2183910,71	518348,30	30	2183496,98	516939,32
13	2183919,55	518264,57	31	2183416,25	517095,05
14	2183644,70	518236,34	32	2183067,38	517068,73
15	2183665,24	518042,48	33	2183021,49	517638,94
16	2183942,60	518072,85	34	2183163,87	517654,46
17	2183961,15	517892,10	35	2183157,55	517719,76
18	2183682,76	517868,26	36	2183275,92	517815,08

Приложение № 2

УТВЕРЖДЕНО
 Приказом Министерства культуры
 Российской Федерации
 от «*14*» *марта* 2015 г.
 № *394*

**Предмет охраны исторического поселения федерального значения
 город Старая Русса Новгородской области**

Предметом охраны исторического поселения федерального значения город Старая Русса Новгородской области (далее – предмет охраны) являются:

1. Исторически ценные градоформирующие объекты

№ п/п	Наименование и дата сооружения объекта	Местонахождение (адрес) объекта
1	2	3
1.	Спасо–Преображенский монастырь, XII-XVII века	город Старая Русса, площадь Тимура Фрунзе, 1
2.	Воскресенский собор, XVII - XIX века	город Старая Русса, улица Возрождения, 1
3.	Церковь Георгия, 1410, 1742, 1782 года	город Старая Русса, улица Георгиевская, 26
4.	Церковь Мины, 1371 год	город Старая Русса, улица Георгиевская, 44
5.	Церковь Троицы, XVII век	город Старая Русса, улица Тимура Фрунзе, 18
6.	Дом Ф.М. Достоевского, в котором он жил с 1874 года по 1897 год	город Старая Русса, набережная Достоевского, 42/2
7.	Электростанция, 1910 год	город Старая Русса, улица Великая, 6/30
8.	Дом Голикова, начало XX века	город Старая Русса, набережная Глебова, 9/2
9.	Дом Меньшовых, середина XIX века	город Старая Русса, набережная Глебова, 25
10.	Дом Васильевых, 1898 год	город Старая Русса, набережная Глебова, 29

11.	Здание синагоги, начало XX века	город Старая Русса, улица Георгиевская, 12/7
12.	Дом Беклемишевского, первая треть XIX века	город Старая Русса, набережная Достоевского, 8
13.	Дом Гренмарк, первая треть XIX века	город Старая Русса, набережная Достоевского, 26/1
14.	Городское училище, первая треть XIX века	город Старая Русса, улица Кириллова, 3/4
15.	Дом Александровой, конец XVIII века	город Старая Русса, улица Кириллова, 6
16.	Дом Полянского, первая треть XIX века	город Старая Русса, улица Кириллова, 12/5
17.	Дом Киселевых, последняя треть XIX века	город Старая Русса, улица Ленина, 6
18.	Дом Пономарева и Киселевой с лавками, середина XIX века	город Старая Русса, улица Ленина, 8
19.	Дом Сухановой, XIX век	город Старая Русса, улица Санкт- Петербургская, 1/1
20.	Дом Потыкалова, первая половина XIX века	город Старая Русса, улица Санкт- Петербургская, 2/1
21.	Дом Суханова, XIX век	город Старая Русса, улица Санкт- Петербургская, 1-3
22.	Депо пожарное, 1887 год	город Старая Русса, улица Карла Маркса, 2
23.	Дом Петрова, последняя треть XIX века	город Старая Русса, улица Карла Маркса, 3
24.	Здание Алексеевского реального училища (Старорусский политехнический колледж), 1911-1914 года	город Старая Русса, улица Карла Маркса, 4
25.	Дом Беляева, первая треть XIX века	город Старая Русса, улица Карла Маркса, 5
26.	Дом Усачева, начало XX века	город Старая Русса, улица Карла Маркса, 6
27.	Дом Северова, начало XX века	город Старая Русса, улица Карла Маркса, 7
28.	Дом Чистякова, вторая четверть XIX века	город Старая Русса, улица Карла Маркса, 13
29.	Гимназия женская, 1906-1911 года	город Старая Русса, площадь Революции, 3

30.	Башня водонапорная, 1908-1909 года	город Старая Русса, площадь Революции
31.	Дом Фон-Дер-Вейде, 1890 год	город Старая Русса, набережная Советская, 11
32.	Дом Кузнецовой, последняя четверть XIX века	город Старая Русса, набережная Советская, 17/2
33.	Спасо-Преображенский монастырь, братский корпус, 1887 год	город Старая Русса, улица Тимура Фрунзе, 2
34.	Духовное училище, 1890 год	город Старая Русса, улица Тимура Фрунзе, 3
35.	Дом Синина, последняя треть XIX века	город Старая Русса, улица Тимура Фрунзе, 14/15
36.	Дом Попова, 70-е года XVIII века	город Старая Русса, набережная Генерала Штыкова, 1
37.	Дом Ванюковых, первая половина XIX века	город Старая Русса, набережная Генерала Штыкова, 3а
38.	Дом Вамелкиной, вторая четверть XIX века	город Старая Русса, набережная Генерала Штыкова, 13/2
39.	Гостиница «Белград», 1910 год	город Старая Русса, улица Энгельса, 4/18
40.	Дом Федорова, первая треть XIX века	город Старая Русса, улица Энгельса, 5
41.	Дом Вознесенского, 1910 год	город Старая Русса, улица Энгельса, 6
42.	Дом Пономаревой, начало XX века	город Старая Русса, улица Энгельса, 8
43.	Дом, где жили П.А. и П. П. Гайдебуровы, 1892-1898 года	город Старая Русса, набережная Достоевского, 40
45.	Жилой дом, 40-е годы XX века	город Старая Русса, улица Карла Маркса, 1
46.	Жилой дом, 50-е годы XX века	город Старая Русса, улица Карла Маркса, 9
47.	Жилой дом, 80-е годы XX века	город Старая Русса, улица Карла Маркса, 11
48.	Жилой дом, 50-е годы XX века	город Старая Русса, улица Энгельса, 10
49.	Жилой дом, 50-е годы XX века	город Старая Русса, улица Энгельса, 12

50.	Жилой дом, 50-е годы XX века	город Старая Русса, улица Энгельса, 14
51.	Жилой дом, 50-е годы XX века	город Старая Русса, улица Энгельса, 16
52.	Жилой дом, 50-е годы XX века	город Старая Русса, улица Энгельса, 1
53.	Жилой дом, 50-е годы XX века	город Старая Русса, улица Энгельса, 3
54.	Жилой дом, 50-е годы XX века	город Старая Русса, улица Энгельса, 7
55.	Жилой дом, 50-е годы XX века	город Старая Русса, улица Энгельса, 9
56.	Жилой дом, 50-е годы XX века	город Старая Русса, улица Энгельса, 11
57.	Жилой дом, 50-е годы XX века	город Старая Русса, улица Ленина, 2
58.	Жилой дом, 50-е годы XX века	город Старая Русса, улица Ленина, 4
59.	Жилой дом, 50-е годы XX века	город Старая Русса, улица Ленина, 1
60.	Жилой дом, 50-е годы XX века	город Старая Русса, улица Ленина, 3
61.	Жилой дом, 50-е годы XX века	город Старая Русса, улица Ленина, 5
62.	Жилой дом, 50-е годы XX века	город Старая Русса, улица Ленина, 7

2. Планировочная структура, включая ее элементы

Охране подлежит регулярная планировка города, соответствующая Генеральному плану 1785 года, который установил размещение городского центра с торговой площадью и прямоугольные кварталы, формирующие сетку улиц.

Охране подлежат планировочные элементы:

- ансамбль Воскресенского собора, ансамбль Спасо-Преображенского монастыря;
- трассировка, размеры, исторические линии застройки, объединённые сетью взаимно пересекающихся под прямым углом городских улиц: улицы Великой, улицы Володарского, улицы Георгиевской, улицы Карла Маркса, улицы Кириллова, улицы Ленина, улицы Сварога, улицы Тимура Фрунзе, улицы

Тимура Фрунзе, улицы Энгельса, переулка Комсомольского, переулка Писательского, переулка Школьного, набережной Генерала Штыкова, набережной Рыбаков, Советской набережной, набережной Достоевского;

- регулярная застройка и кварталы, образованные пересечением: улицы Володарского, улицы Георгиевской, улицы Карла Маркса, улицы Кириллова, улицы Ленина, улицы Сварога, улицы Тимура Фрунзе, улицы Энгельса, переулка Комсомольского, переулка Писательского, переулка Школьного, набережной Достоевского, набережной Рыбаков.

3. Объемно-пространственная структура

Охране подлежат:

- центр градостроительной композиции – площадь Революции с её постройками (Водонапорная башня, женская гимназия) и находящийся напротив площади Воскресенский собор с колокольней и территорией, расположенный на слиянии двух рек Полисти и Порусьи;
- кварталы малоэтажной рядовой и исторической застройки по улицам Энгельса, Ленина, Кириллова, Тимура Фрунзе;
- комплекс застройки XIX начала XX веков по улице Карла Маркса;
- композиционный центр на правом берегу реки Полисти – комплекс зданий Спасо-Преображенского монастыря.
- масштаб (высота, этажность и размеры в плане) зданий и сооружений;
- метрические и пропорциональные параметры элементов фасадов и их декор, характерные для архитектуры Старой Руссы: вертикальные пропорции окон, карнизы, пояски, порталы, портики, междуэтажные тяги, пилястры, колонны, парапеты, арки, арочные окна, эркеры, рустовки.

4. Композиция и силуэт застройки (соотношение вертикальных и горизонтальных доминант и акцентов)

Охране подлежат размещение, силуэты зданий, визуальная взаимосвязь между ансамблем Воскресенского собора, Спасо-Преображенского монастыря, комплекса застройки площади Революции, а также отдельными доминантами и местными акцентами в исторической части города: Водонапорной башней, Троицкой церковью, Георгиевской церковью, Алексеевским реальным училищем и пожарным депо с каланчой.

5. Соотношение между различными городскими пространствами (свободными, застроенными и озелененными)


Территория в границах исторического поселения – 87,6 га из них:

- застроенная территория, в границах кварталов – 48,4 га;
- свободные от застройки территории, включая скверы, улицы, дороги, площади – 32,8 га;
- пойма рек Полисть, Порусья – 6,4 га.

6. Композиционно-видовые связи (панорамы), соотношение природного и созданного человеком окружения

Охране подлежат согласно приложению к предмету охраны:

- панорама города Старая Русса с левого берега реки Полисть на пересечении улицы Санкт-Петербургской и Советской набережной;
- вид с моста через реку Полисть.

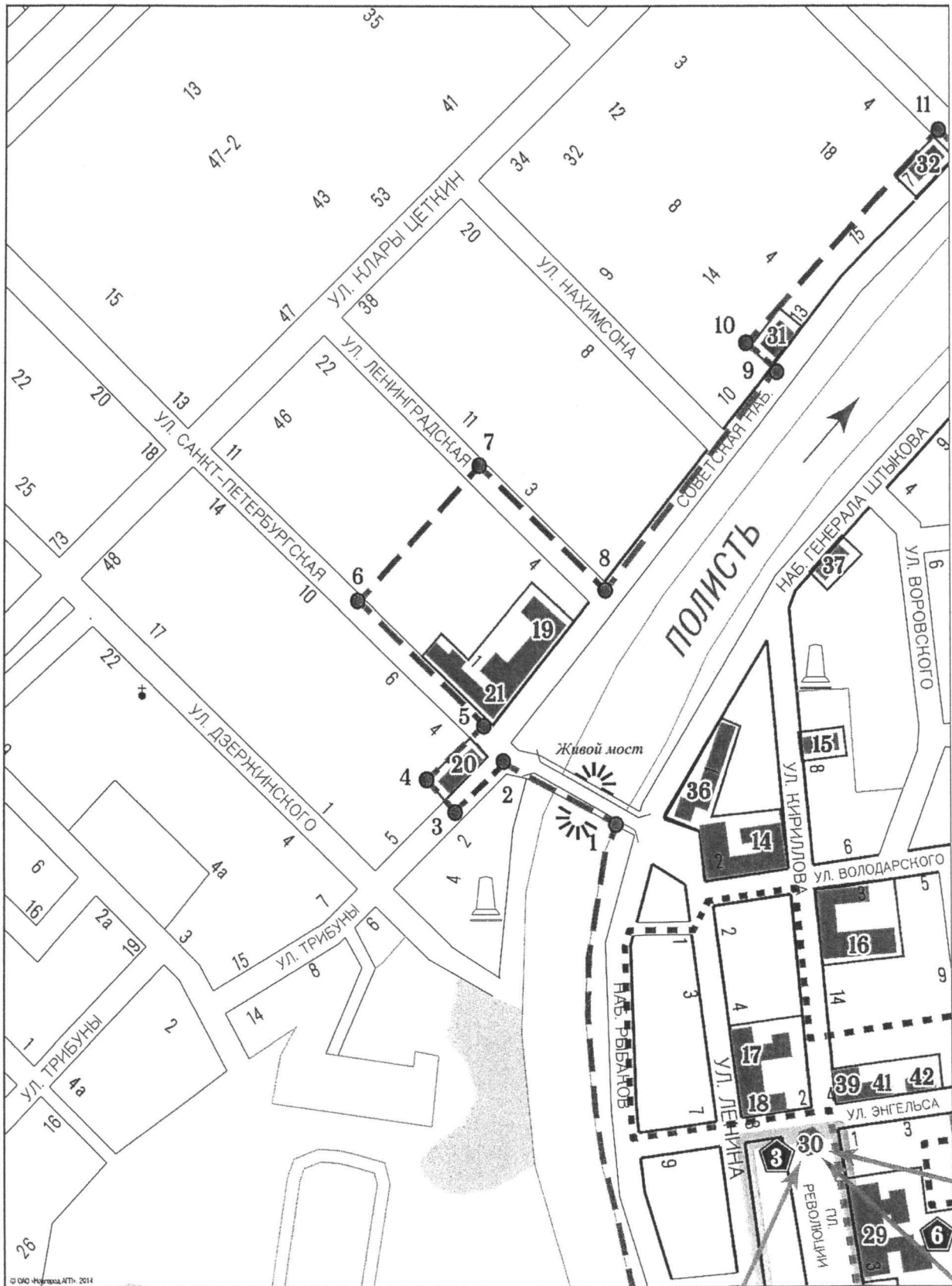


Панорама города Старая Русса с левого берега реки Полисть на пересечении улицы Санкт-Петербургской и Советской набережной



Вид с моста через реку Полисть

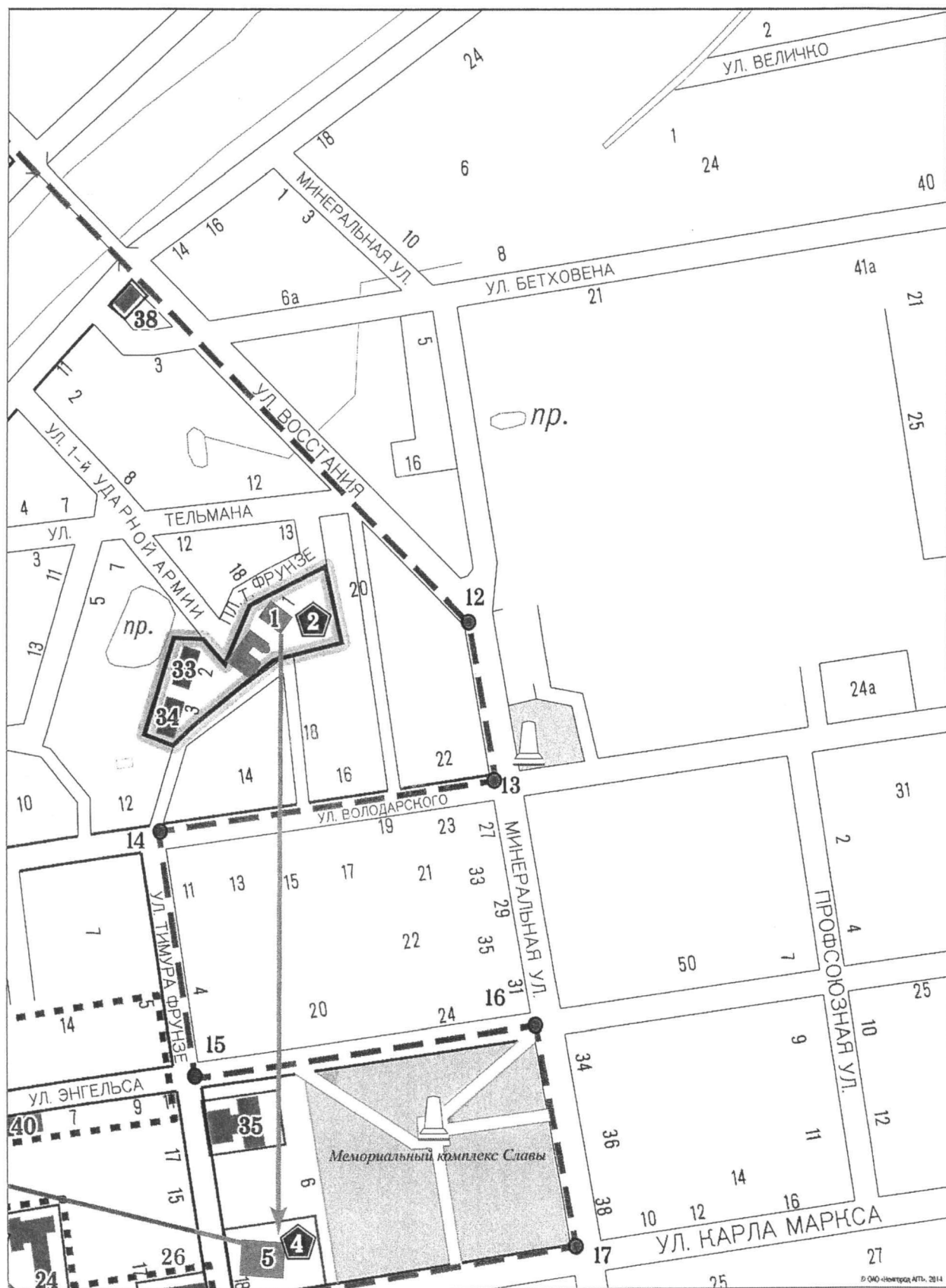
Лист А



© ОАО «ИркутскАТН» 2014

Масштаб 1:2 000

Лист Б



Масштаб 1:2 000

