



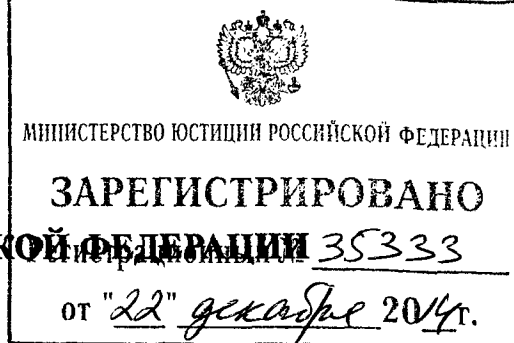
МИНИСТЕРСТВО КУЛЬТУРЫ РОССИЙСКОЙ ФЕДЕРАЦИИ

ПРИКАЗ

03 сентября 2014 г.

Москва

№ 1519



**Об утверждении границы и режима использования территории
объекта культурного наследия федерального значения «Усадьба
А.К.Разумовского, XVIII – XIX века, архитекторы А.А.Менелас,
А.Г.Григорьев»**

В соответствии с Федеральным законом от 25 июня 2002 г. № 73-ФЗ «Об объектах культурного наследия (памятниках истории и культуры) народов Российской Федерации» (Собрание законодательства Российской Федерации, 2002, № 26, ст. 2519; 2003, № 9, ст. 805; 2004, № 35, ст. 3607; 2005, № 1 (ч. 1), ст. 25; № 23, ст. 2203; 2006, № 1, ст. 10; № 52 (ч. 1), ст. 5498; 2007, № 1 (ч. 1), ст. 21; № 27, ст. 3213; № 43, ст. 5084; № 46, ст. 5554; 2008, № 20, ст. 2251; № 29 (ч. 1), ст. 3418; № 30 (ч. 2), ст. 3616; 2009, № 51, ст. 6150; 2010, № 43, ст. 5450; № 49, ст. 6424; № 51 (ч. 3), ст. 6810; 2011, № 30 (ч. 1), ст. 4563; № 45, ст. 6331; № 47, ст. 6606; № 49 (ч. 1), ст. 7015, ст. 7026; 2012, № 31, ст. 4322; № 47, ст. 6390; № 50 (ч. 5), ст. 6960; 2013, № 17, ст. 2030; № 19, ст. 2331; № 30 (ч. 1), ст. 4078), пунктами 5.3.7 и 5.4.3 Положения о Министерстве культуры Российской Федерации, утвержденного постановлением Правительства Российской Федерации от 20 июля 2011 г. № 590 (Собрание законодательства Российской Федерации, 2011, № 31, ст. 4758; № 44, ст. 6272; 2012, № 6, ст. 688; № 17, ст. 2018; № 26, ст. 3524; № 37, ст. 5001; № 39, ст. 5270; 2013, № 3, ст. 204; № 8, ст. 841; № 31, ст. 4239; № 33, ст. 4386; № 41, ст. 5182; № 45, ст. 5822; 2014, № 9, ст. 909, № 30 (ч. 2), ст. 4305), п р и к а з ы в а ю:

1. Утвердить:

границу территории объекта культурного наследия федерального значения «Усадьба А.К.Разумовского, XVIII – XIX века, архитекторы А.А.Менелас, А.Г.Григорьев», расположенного по адресу: г. Москва,

ул. Казакова, д. 18, строения 1 – 7, 10 и 35 (далее – Ансамбль), согласно приложению № 1;

режим использования территории Ансамбля согласно приложению № 2.

2. Департаменту управления имуществом и инвестиционной политики (Б.Д.Мазо) обеспечить внесение изменений в сведения единого государственного реестра объектов культурного наследия (памятников истории и культуры) народов Российской Федерации об Ансамбле.

3. Контроль за исполнением настоящего приказа возложить на заместителя Министра культуры Российской Федерации Г.У.Пирумова.

Министр



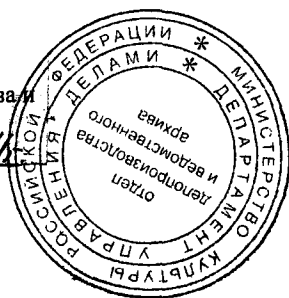
В.Р.Мединский

Копия верна

Главный специалист-эксперт отдела делопроизводства и архива Департамента управления делами

Писарук И. И.

ИИ 03.12.2014



Приложение № 1
к приказу Министерства культуры
Российской Федерации
от «03» СЕНТЯБРЯ 2014 г.
№ 15-19

**Описание
границы территории Ансамбля**

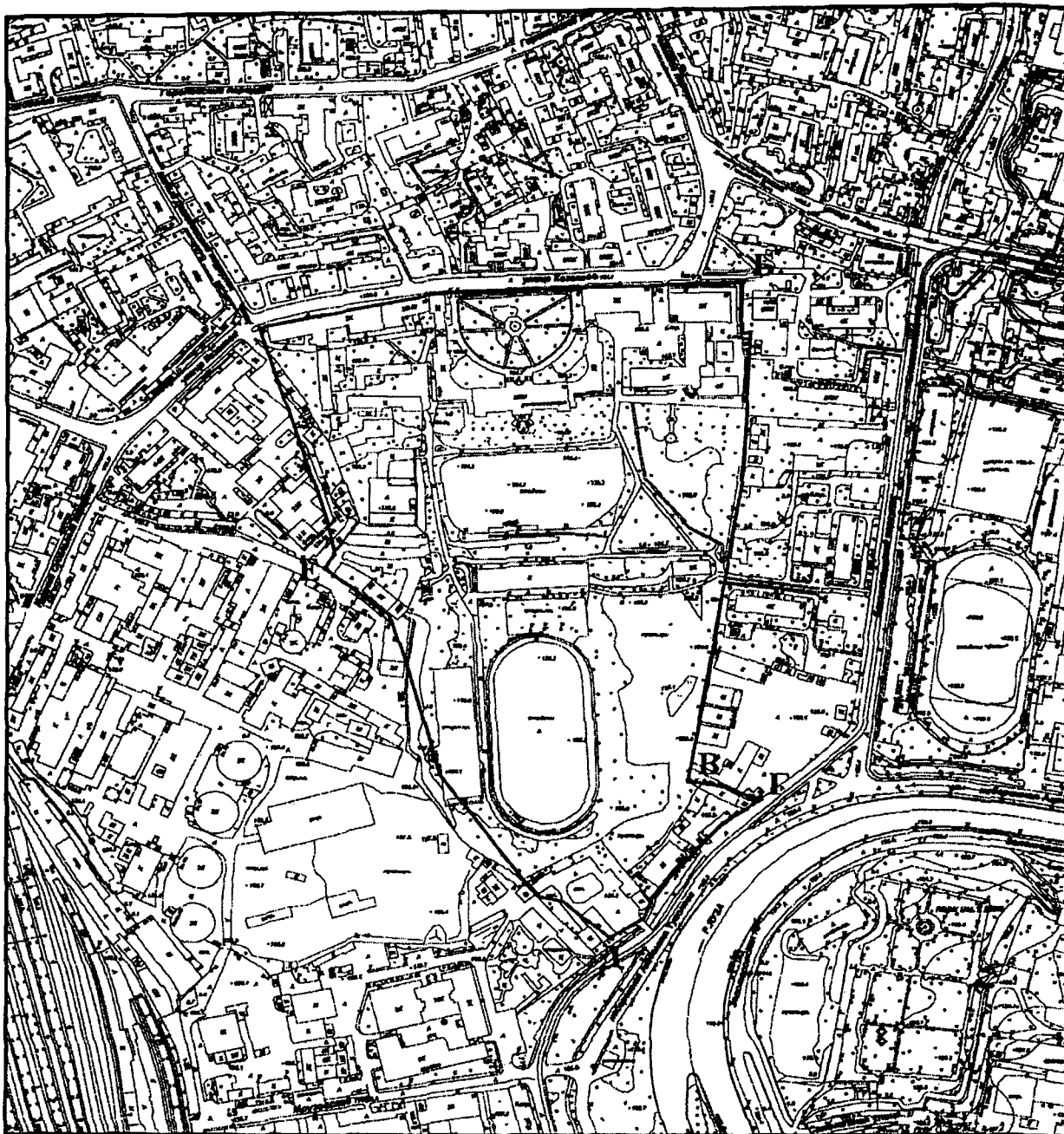
А-Б –на восток по линии застройки ул. Казакова;

Б-В-Г – далее на юг и восток до пересечения с набережной Академика
Туполева;

Г-Д – далее на юго-запад вдоль линии застройки набережной
Академика Туполева;

Д-Е-А – далее на северо-запад до исходной точки.

**Карта (схема)
границы территории Ансамбля**



**Условные обозначения
к карте (схеме) границы территории Ансамбля**



граница территории объекта культурного наследия



характерная (поворотная) точка

**Координаты
поворотных (характерных) точек к карте (схеме) границы территории
Ансамбля**

Обозначение поворотной (характерной) точки	Координаты поворотных (характерных) точек в местной системе координат (МСК)	
	Х	У
А	10483.054	10717.215
Б	10872.947	10753.820
В	10828.651	10320.610
Г	10881.567	10300.728
Д	10766.072	10185.477
Е	10534.539	10507.172

Приложение № 2
к приказу Министерства культуры
Российской Федерации
от «03» сентября 2014 г.
№ 1519

**Режим
использования территории Ансамбля**

1. На территории объекта культурного наследия федерального значения установлен режим использования земель историко-культурного назначения.

2. На территории Ансамбля разрешается:

2.1. проведение работ по сохранению объектов культурного наследия (памятников истории и культуры) Российской Федерации и выявленных объектов культурного наследия;

2.2. сохранение элементов планировочной структуры территории Ансамбля;

2.3. сохранение элементов природного и культурного ландшафта;

2.4. консервация и музеефикация объектов культурного наследия, объектов археологического наследия, а также культурного слоя, на основании комплексных научно-исследовательских работ;

2.5. благоустройство территории с применением традиционных материалов (дерево, камень, кирпич), исключая контрастные сочетания и яркие цвета.

3. На территории Ансамбля запрещается:

3.1. градостроительная, хозяйственная и иная деятельность, создающая угрозу повреждения, разрушения или уничтожения объектов культурного наследия и выявленных объектов культурного наследия;

3.2. проведение всех видов земляных и строительных работ без предварительного археологического обследования;

3.3. установка на фасадах, крышах объектов культурного наследия и выявленных объектов культурного наследия кондиционеров, телеантенн, тарелок спутниковой связи и рекламных конструкций;

3.4. создание разрушающих вибрационных нагрузок динамическим воздействием на грунты в зоне их взаимодействия с объектами культурного наследия и выявленными объектами культурного наследия.
