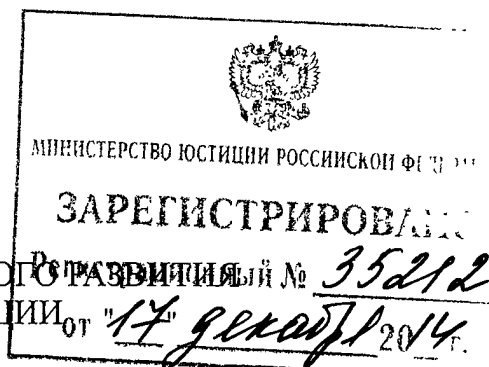




МИНИСТЕРСТВО ЭКОНОМИЧЕСКОГО РАЗВИТИЯ  
РОССИЙСКОЙ ФЕДЕРАЦИИ



ФЕДЕРАЛЬНАЯ СЛУЖБА ГОСУДАРСТВЕННОЙ  
РЕГИСТРАЦИИ, КАДАСТРА И КАРТОГРАФИИ  
(РОСРЕЕСТР)

## ПРИКАЗ

Москва

26 НОЯБРЯ 2014г.

№ П/555

**Об утверждении формы заявки о перечислении субсидии из федерального бюджета бюджету субъекта Российской Федерации, входящего в состав Крымского федерального округа, в рамках федеральной целевой программы «Развитие единой государственной системы регистрации прав и кадастрового учета (2014 – 2019 годы)», формы отчета об исполнении условий предоставления субсидии и формы отчета о достижении значений целевых показателей результативности использования субсидии**

В соответствии с Правилами предоставления субсидий из федерального бюджета бюджетам субъектов Российской Федерации в рамках федеральной целевой программы «Развитие единой государственной системы регистрации прав и кадастрового учета недвижимости (2014 – 2019 годы)» на софинансирование расходных обязательств субъектов Российской Федерации, утвержденными постановлением Правительства Российской Федерации от 10 октября 2013 г. № 903 (Собрание законодательства Российской Федерации, 2013, № 42, ст. 5364; официальный интернет-портал правовой информации <http://www.pravo.gov.ru>, 17.11.2014, № 0001201411170002), п р и к а з ы в а ю:

1. Утвердить:

форму заявки о перечислении субсидии из федерального бюджета бюджету субъекта Российской Федерации, входящего в состав Крымского федерального округа, в рамках федеральной целевой программы «Развитие единой государственной системы регистрации прав и кадастрового учета (2014 – 2019 годы)» (далее – Заявка) (приложение № 1);

форму отчета об исполнении условий предоставления субсидии из федерального бюджета бюджету субъекта Российской Федерации, входящего в состав Крымского федерального округа, в рамках реализации федеральной целевой программы «Развитие единой государственной системы регистрации прав и кадастрового учета недвижимости (2014 – 2019 годы)» (приложение № 2);

форму отчета о достижении значений целевых показателей результативности использования субсидии из федерального бюджета бюджету субъекта Российской Федерации, входящего в состав Крымского федерального округа, в рамках реализации федеральной целевой программы «Развитие единой



государственной системы регистрации прав и кадастрового учета недвижимости (2014 – 2019 годы)» (приложение № 3).

2. Установить, что Заявка представляется высшим исполнительным органом государственной власти субъекта Российской Федерации в Федеральную службу государственной регистрации, кадастра и картографии одновременно с подписанным Соглашением между Федеральной службой государственной регистрации, кадастра и картографии и высшим исполнительным органом государственной власти субъекта Российской Федерации, входящего в состав Крымского федерального округа, о предоставлении субсидии из федерального бюджета бюджету субъекта Российской Федерации, входящего в состав Крымского федерального округа, в рамках реализации федеральной целевой программы «Развитие единой государственной системы регистрации прав и кадастрового учета недвижимости (2014 – 2019 годы)».

3. Контроль за исполнением настоящего приказа возложить на заместителя руководителя Росреестра К.А. Колтонюка.

Руководитель

И.В. Васильев





**ОТЧЕТ**

(наименование субъекта Российской Федерации, входящего в состав Крымского федерального округа)  
**об исполнении условий предоставления субсидии из федерального бюджета**

бюджету \_\_\_\_\_ (наименование субъекта Российской Федерации, входящего в состав Крымского федерального округа)

**в рамках реализации федеральной целевой программы «Развитие единой государственной системы регистрации прав и кадастрового**

**учета недвижимости (2014 – 2019 годы)»**

за \_\_\_\_\_ месяцев 201\_\_ г.

Периодичность: квартальная, годовая

(до 15-го числа месяца, следующего за отчетным периодом)

**I. Сведения об осуществлении расходов бюджета \_\_\_\_\_, источником финансового**  
(наименование субъекта Российской Федерации)  
**обеспечения которых является субсидия**

Размер субсидии на 201\_\_ год, в соответствии с Соглашением между Федеральной службой государственной регистрации, кадастра и картографии и \_\_\_\_\_

(наименование высшего органа государственной власти субъекта Российской Федерации)

от \_\_\_\_\_ № \_\_\_\_\_ : \_\_\_\_\_ тыс. рублей.

№ п/п	Наименование мероприятия ФЦП, которое реализуется за счет средств субсидии	Объем средств федерального бюджета (тыс. руб.)		Количество государственных контрактов	Стоимость работ по действующим контрактам в _____ году (тыс. руб.)		Результаты исполнения государственных контрактов (объемы выполненных работ, услуг)
		предусмотрено	фактические расходы		всего, включая контракты прошлых лет	по контрактам, заключенным в отчетный период	
1	Перенос сведений об объектах недвижимости,						



программами, иными правовыми актами высшего исполнительного органа государственной власти субъекта Российской Федерации, значениям показателей результативности использования субсидии, установленным Соглашением.

### III. Сведения о достигнутых значениях целевых показателей результативности использования субсидий

№ п/п	Наименование мероприятия ФЦП, которое реализуется за счет средств субсидии	Наименование целевого показателя результативности предоставления субсидии	Единица измерения	Значение показателя	
				установленное Соглашением от _____ № _____	достигнутое
1	Перенос сведений об объектах недвижимости, расположенных на территории Крымского федерального округа, в государственный кадастр недвижимости	Доля ранее учтенных объектов недвижимости, сведения о которых включены в государственный кадастр недвижимости и документы по которым переведены в электронный вид, в общем количестве ранее учтенных объектов недвижимости, сведения о которых подлежат включению в государственный кадастр недвижимости	проценты		
2	Инвентаризация земель на территории Крымского федерального округа	Доля территории _____, на которой проведены работы по инвентаризации земель	проценты		
3	Организация и проведение работ по государственной кадастровой оценке объектов недвижимости на территории Крымского федерального округа	Доля территории Крымского федерального округа, на которой проведена государственная кадастровая оценка объектов недвижимости, в общем объеме территории Крымского федерального округа, на которой планируется проведение государственной кадастровой оценки	проценты		

4	Проведение землеустроительных работ на территории Крымского федерального округа	Доля объектов землеустройства, сведения о которых внесены в государственный кадастр недвижимости, в общем количестве объектов, в отношении которых планируется проведение землеустроительных работ в рамках Программы	проценты		
---	---------------------------------------------------------------------------------	-----------------------------------------------------------------------------------------------------------------------------------------------------------------------------------------------------------------------	----------	--	--

\_\_\_\_\_  
 должность, Ф.И.О. руководителя высшего исполнительного органа государственной власти субъекта Российской Федерации, входящего в состав Крымского федерального округа

\_\_\_\_\_  
 дата

\_\_\_\_\_  
 подпись

МП

\_\_\_\_\_  
 должность, Ф.И.О. руководителя финансового органа субъекта Российской Федерации, входящего в состав Крымского федерального округа

\_\_\_\_\_  
 дата

\_\_\_\_\_  
 подпись

Исполнитель: Ф.И.О., подпись \_\_\_\_\_

\_\_\_\_\_  
 телефон

**ОТЧЕТ**

(наименование субъекта Российской Федерации, входящего в состав Крымского федерального округа)  
**о достижении значений целевых показателей результативности использования субсидии из  
федерального бюджета бюджету**

(наименование субъекта Российской Федерации, входящего в состав  
Крымского федерального округа)

**в рамках реализации федеральной целевой программы «Развитие единой государственной  
системы регистрации прав и кадастрового учета недвижимости (2014 – 2019 годы)»  
за 201\_\_ г.**

Периодичность: годовая  
(не позднее 15 февраля)

№ п/п	Наименование целевого показателя	Единица измерения	Значение целевого показателя		
			установленное Соглашением от ____ № ____	достигнутое	% выполнения
1	Доля ранее учтенных объектов недвижимости, сведения о которых включены в государственный кадастр недвижимости и документы по которым переведены в электронный вид, в общем количестве ранее учтенных объектов недвижимости, сведения о которых подлежат включению в государственный кадастр недвижимости	проценты			
2	Доля территории _____, (наименование субъекта РФ) на которой проведены работ по инвентаризации земель	проценты			
3	Доля территории Крымского федерального округа, на которой проведена государственная кадастровая оценка объектов недвижимости, в общем объеме территории Крымского федерального округа, на которой планируется проведение государственной	проценты			



	кадастровой оценки				
4	Доля объектов землеустройства, сведения о которых внесены в государственный кадастр недвижимости, в общем количестве объектов, в отношении которых планируется проведение землеустроительных работ в рамках Программы	проценты			

\_\_\_\_\_  
 должность, Ф.И.О. руководителя высшего исполнительного  
 органа государственной власти субъекта Российской  
 Федерации, входящего в состав Крымского федерального  
 округа

\_\_\_\_\_  
 дата

\_\_\_\_\_  
 подпись

МП

Исполнитель: Ф.И.О., подпись \_\_\_\_\_  
 телефон \_\_\_\_\_