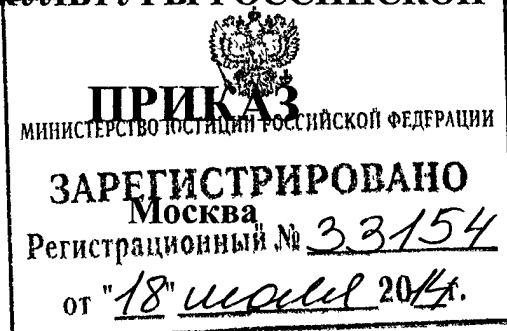




МИНИСТЕРСТВО КУЛЬТУРЫ РОССИЙСКОЙ ФЕДЕРАЦИИ

03 июня 2014



№ 946

Об утверждении границ зон охраны объектов культурного наследия федерального значения, входящих в состав объекта культурного наследия федерального значения «Ансамбль Соловецкого монастыря и отдельные сооружения островов Соловецкого архипелага, XVI век – первая половина XX века», включенного в Список всемирного наследия (Архангельская область, Приморский район, о. Большой Соловецкий, о. Большая Муксалма, о. Анзер, о. Большой Заяцкий), а также требований к режимам использования земель и градостроительным регламентам в границах данных зон

В соответствии с пунктом 15 статьи 9 Федерального закона от 25 июня 2002 г. № 73-ФЗ «Об объектах культурного наследия (памятниках истории и культуры) народов Российской Федерации» (Собрание законодательства Российской Федерации, 2002, № 26, ст. 2519; 2003, № 9, ст. 805; 2004, № 35, ст. 3607; 2005, № 23, ст. 2203; 2006, № 1, ст. 10; № 52 (ч. 1), ст. 5498; 2007, № 1 (ч. 1), ст. 21; № 27, ст. 3213; № 43, ст. 5084; № 46, ст. 5554; 2008, № 20, ст. 2251; № 29 (ч. 1), ст. 3418; № 30 (ч. 2), ст. 3616; 2009, № 51, ст. 6150; 2010, № 43, ст. 5450, № 49, ст. 6424; № 51 (ч. 3), ст. 6810; 2011, № 30 (ч. 1), ст. 4563; № 45, ст. 6331; № 47, ст. 6606; № 49 (ч. 1), ст. 7015, ст. 7026; 2012, № 31, ст. 4322; № 47, ст. 6390; № 50 (ч. 5), ст. 6960; 2013, №19, ст. 2331, №30 (ч. 1), ст. 4078) и Положением о зонах охраны объектов культурного наследия (памятников истории и культуры) народов Российской Федерации, утвержденным постановлением Правительства Российской Федерации от 26 апреля 2008 г. № 315 (Собрание законодательства Российской Федерации, 2008, № 18, ст. 2053; № 47,

ст. 5481; 2009, № 12, ст. 1429; 2010, № 41 (ч. 2), ст. 5249; 2011, № 22, ст. 3173), п р и к а з ы в а ю:

1. Утвердить границы зон охраны, требования к режимам использования земель и градостроительным регламентам в границах указанных зон объекта культурного наследия федерального значения «Савватиевский скит» (Архангельская область, Приморский район, о. Большой Соловецкий), входящего в состав объекта культурного наследия федерального значения «Ансамбль Соловецкого монастыря и отдельные сооружения островов Соловецкого архипелага, XVI век – первая половина XX века», включенного в Список всемирного наследия, согласно приложению № 1.

2. Утвердить границы зон охраны, требования к режимам использования земель и градостроительным регламентам в границах указанных зон объекта культурного наследия федерального значения «Исаакиевская пустынь» (Архангельская область, Приморский район, о. Большой Соловецкий), входящего в состав объекта культурного наследия федерального значения «Ансамбль Соловецкого монастыря и отдельные сооружения островов Соловецкого архипелага, XVI век – первая половина XX века», включенного в Список всемирного наследия, согласно приложению № 2.

3. Утвердить границы зон охраны, требования к режимам использования земель и градостроительным регламентам в границах указанных зон объекта культурного наследия федерального значения «Макарьевская пустынь» (Архангельская область, Приморский район, о. Большой Соловецкий), входящего в состав объекта культурного наследия федерального значения «Ансамбль Соловецкого монастыря и отдельные сооружения островов Соловецкого архипелага, XVI век – первая половина XX века», включенного в Список всемирного наследия, согласно приложению № 3.

4. Утвердить границы зон охраны, требования к режимам использования земель и градостроительным регламентам в границах указанных зон объекта культурного наследия федерального значения «Секиро-Вознесенский скит» (Архангельская область, Приморский район, о. Большой Соловецкий), входящего в состав объекта культурного наследия федерального значения «Ансамбль Соловецкого монастыря и отдельные сооружения островов Соловецкого архипелага, XVI век – первая половина XX века», включенного в Список всемирного наследия, согласно приложению № 4.

5. Утвердить границы зон охраны, требования к режимам использования земель и градостроительным регламентам в границах указанных зон объекта культурного наследия федерального значения «Филипповская (Иисусова) пустынь» (Архангельская область, Приморский район, о. Большой Соловецкий), входящего в состав объекта культурного наследия федерального значения «Ансамбль Соловецкого монастыря и отдельные сооружения островов Соловецкого архипелага, XVI век – первая половина XX века», включенного в Список всемирного наследия, согласно приложению № 5.

6. Утвердить границы зон охраны, требования к режимам использования земель и градостроительным регламентам в границах указанных зон объекта культурного наследия федерального значения «Свято-Сергиевский скит» (Архангельская область, Приморский район, о. Большая Муксалма), входящего в состав объекта культурного наследия федерального значения «Ансамбль Соловецкого монастыря и отдельные сооружения островов Соловецкого архипелага, XVI век – первая половина XX века», включенного в Список всемирного наследия, согласно приложению № 6.

7. Утвердить границы зон охраны, требования к режимам использования земель и градостроительным регламентам в границах указанных зон объекта культурного наследия федерального значения «Голгофо-Распятский

Анзерский скит» (Архангельская область, Приморский район, о. Анзер), входящего в состав объекта культурного наследия федерального значения «Ансамбль Соловецкого монастыря и отдельные сооружения островов Соловецкого архипелага, XVI век – первая половина XX века», включенного в Список всемирного наследия, согласно приложению № 7.

8. Утвердить границы зон охраны, требования к режимам использования земель и градостроительным регламентам в границах указанных зон объекта культурного наследия федерального значения «Свято-Троицкий Анзерский скит» (Архангельская область, Приморский район, о. Анзер), входящего в состав объекта культурного наследия федерального значения «Ансамбль Соловецкого монастыря и отдельные сооружения островов Соловецкого архипелага, XVI век – первая половина XX века», включенного в Список всемирного наследия, согласно приложению № 8.


9. Утвердить границы зон охраны, требования к режимам использования земель и градостроительным регламентам в границах указанных зон объекта культурного наследия федерального значения «Свято-Андреевская пустынь» (Архангельская область, Приморский район, о. Большой Заяцкий), входящего в состав объекта культурного наследия федерального значения «Ансамбль Соловецкого монастыря и отдельные сооружения островов Соловецкого архипелага, XVI век – первая половина XX века», включенного в Список всемирного наследия, согласно приложению № 9.

10. Департаменту управления имуществом и инвестиционной политики Минкультуры России (Б.Д. Мазо) обеспечить внесение сведений о наличии указанных в настоящем приказе зон охраны объектов культурного наследия федерального значения, входящих в состав объекта культурного наследия федерального значения «Ансамбль Соловецкого монастыря и отдельные сооружения островов Соловецкого архипелага, XVI век – первая половина XX века», включенного в Список всемирного наследия, в единый

государственный реестр объектов культурного наследия (памятников истории и культуры) народов Российской Федерации.

11. Контроль за исполнением настоящего приказа возложить на заместителя Министра культуры Российской Федерации Г.У. Пирумова.

Министр



В.Р. Мединский

Копия верна
Консультант отдела электронного документооборота и
контроля исполнения Департамента управления делами
Печникова И. В. *ИВ* 03.06.2014

УТВЕРЖДЕНО
приказом Министерства культуры
Российской Федерации
от «23» июня 2014 г.
№ 946

**Описание границ зон охраны объекта культурного наследия
федерального значения «Савватиевский скит» (Архангельская область,
Приморский район, о. Большой Соловецкий), входящего в состав
объекта культурного наследия федерального значения «Ансамбль
Соловецкого монастыря и отдельные сооружения островов Соловецкого
архипелага, XVI век – первая половина XX века», включенного в
Список всемирного наследия**

Зона охраняемого природного ландшафта

Линия границы данной зоны охраняемого природного ландшафта объекта культурного наследия проходит с севера от начала протоки, соединяющей оз. Губа Паламонова и оз. Долгое, в направлении восток, юго-восток и юг по границам участков 18/2.9; 20/2.3; 4; 5/2.5 до лесного озера. Далее по восточному берегу озера и по протоке, вытекающей из него, на юг, до пересечения с берегом оз. Долгое. Затем на запад и юго-запад по берегу оз. Долгое до пересечения с границей участка 23. Затем линия границы пересекает оз. Долгое и доходит до западного берега озера в месте впадения в него канала. Затем на север по западной границе участка 15/3.1 до пересечения с местной дорогой. Далее на северо-восток по дороге до пересечения с протокой между озерами Долгое и Губу Паламонова. Затем на северо-восток по этой протоке до начальной точки линии границы.

КАТАЛОГ КООРДИНАТ ХАРАКТЕРНЫХ ТОЧЕК
ГРАНИЦЫ ЗОНЫ ОХРАНЯЕМОГО ПРИРОДНОГО ЛАНДШАФТА
объекта культурного наследия федерального
значения «Савватиевский скит» (Архангельская область, Приморский район,
о. Большой Соловецкий), входящего в состав объекта культурного наследия
федерального значения «Ансамбль Соловецкого монастыря и отдельные
сооружения островов Соловецкого архипелага, XVI век – первая половина
XX века», включенного в Список всемирного наследия

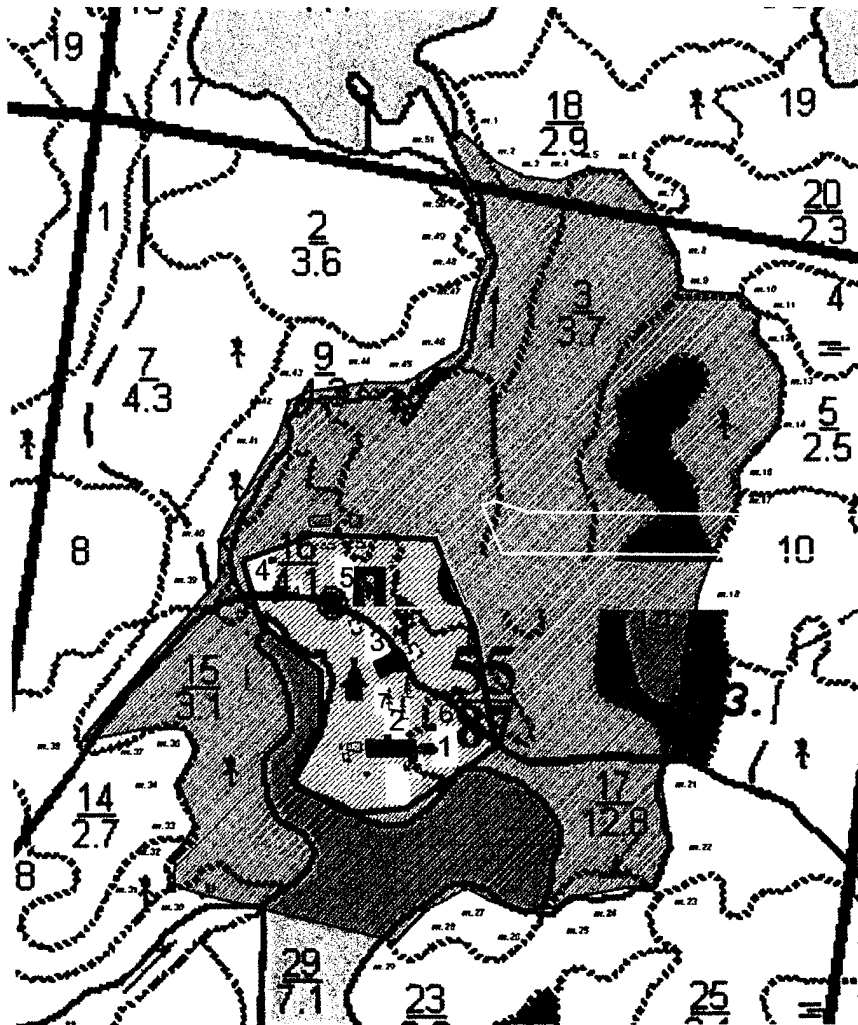
в системе координат GK 7 Pulkovo 1942 (Гаусса – Крюгера зона 7)

номер характерной (поворотной) точки	координаты точки	
	координата X	координата X
т. 1	7 241 245	3 959 406
т. 2	7 241 223	3 959 464
т. 3	7 241 206	3 959 524
т.4	7 241 201	3 959 605
т.5	7 241 213	3 959 663
т.6	7 241 211	3 959 726
т. 7	7 241 178	3 959 782
т. 8	7 241 132	3 959 837
т. 9	7 241 098	3 959 842
т.10	7 241 095	3 959 963
т. 11	7 241 079	3 959 991
т. 12	7 241 056	3 959 997
т. 13	7 241 020	3 960 039
т.14	7 240 969	3 960 029
т.15	7 240 951	3 959 998
т.16	7 240 927	3 959 953
т. 17	7 240 901	3 959 950
т. 18	7 240 806	3 959 863
т. 19	7 240 717	3 959 850
т.20	7 240 704	3 959 813
т.21	7 240 629	3 959 785
т. 22	7 240 566	3 959 802
т. 23	7 240 533	3 959 772
т. 24	7 240 522	3 959 630
т.25	7 240 510	3 959 569
т.26	7 240 505	3 959 507
т.27	7 240 527	3 959 386
т. 28	7 240 507	3 959 314
т. 29	7 240 477	3 959 247
т. 30	7 240 519	3 958 860
т.31	7 240 528	3 958 806
т. 32	7 240 555	3 958 808
т. 33	7 240 586	3 958 850
т. 34	7 240 627	3 958 818
т.35	7 240 655	3 958 849
т.36	7 240 677	3 958 833

T.37	7 240 676	3 958 753
T. 38	7 240 664	3 958 626
T. 39	7 240 816	3 958 907
T. 40	7 240 856	3 958 910
T.41	7 240 952	3 959 029
T. 42	7 240 989	3 959 055
T. 43	7 240 999	3 959 088
T. 44	7 241 008	3 959 210
T.45	7 241 010	3 959 295
T.46	7 241 041	3 959 398
T.47	7 241 101	3 959 428
T. 48	7 241 128	3 959 454
T. 49	7 241 151	3 959 434
T. 50	7 241 191	3 959 425
T.51	7 241 237	3 959 380

Схема границ зон охраны объекта культурного наследия федерального значения «Савватиевский скит» (Архангельская область, Приморский район, о. Большой Соловецкий), входящего в состав объекта культурного наследия федерального значения «Ансамбль Соловецкого монастыря и отдельные сооружения островов Соловецкого архипелага, XVI век – первая половина XX века», включенного в Список всемирного наследия






N



Окслификация

- 1 Холм в честь Смоленской иконы Божьей Матери (Одигитрия) 1858-1860 годы, архитектор - К. Щаповцев (объект культуры и наследия федерального значения)
- 2 Кельный корпус (кирпичный, 1930 год) (объект культурного наследия федерального значения)
- 3 Кельный корпус (деревянный), конец XIX (руины) (объект культурного наследия федерального значения)
- 4 Бани валунная, XIX века (объект культурного наследия федерального значения)
- 5 Копица (вапучное основание) - XIX век (объект культурного наследия федерального значения)
- 6 Часовня преп. Савватия (основание) (выделенный объект культурного наследия)
- 7 Пасадки сосны кедровой сибирской (выделенный объект культурного наследия)

Условные обозначения

-  объект культуры и наследия федерального значения
-  выделенные объекты культуры и наследия
-  граница территории объекта культурного наследия
-  граница зоны охраняемого природного ландшафта объекта культурного наследия
-  номер характерной точки линии границы охраняемого природного ландшафта объекта культурного наследия

Требования к режимам использования земель и градостроительным регламентам в зонах охраны объекта культурного наследия федерального значения «Савватиевский скит» (Архангельская область, Приморский район, о. Большой Соловецкий), входящего в состав объекта культурного наследия федерального значения «Ансамбль Соловецкого монастыря и отдельные сооружения островов Соловецкого архипелага, XVI век – первая половина XX века», включенного в Список всемирного наследия

Зона охраняемого природного ландшафта

1. Разрешается:

- 1.1. восстановление историко-культурного ландшафта (период начала XX в.);
- 1.2. сохранение общего характера рельефа, гидрографии;
- 1.3. обустройство специальных площадок в секторах обзора объекта культурного наследия в целях музейно-экскурсионной деятельности на участках, установленных государственным органом охраны объектов культурного наследия;
- 1.4. выпас скота, сенокошение;
- 1.5. устройство огородов, парников, рыболовных мест, причалов, колодцев, мостков, ограждений на исторических местах;
- 1.6. проведение лесоустроительных работ, восстановление традиционных видовых точек на главные панорамы объекта культурного наследия;
- 1.7. прокладка подземных инженерных коммуникаций;
- 1.8. ремонт дорог;
- 1.9. обеспечение пожарной безопасности охраняемого природного ландшафта;
- 1.10. проведение работ по расчистке русла рек, ручьев и проток, укреплению берегов при наличии инженерно-геологического заключения об обеспечении сохранности гидрогеологических и экологических условий;

1.11. использование территории для проведения массовых культурных мероприятий, не требующих возведения зданий и сооружений;

1.12. расчистка и рубка существующей квартальной сети.

2. Запрещается:

2.1. строительство капитальных зданий и сооружений, за исключением специальных требований в зоне охраняемого ландшафта;

2.2. размещение рекламы, вывесок, киосков, временных построек;

2.3. хозяйственная деятельность, нарушающая характер и облик исторических ландшафтов;

2.4. самовольные посадки (порубки) деревьев и кустарников,

2.5. загрязнение почв, грунтовых и подземных вод, поверхностных стоков;

2.6. недропользование, разработка месторождений полезных ископаемых;

2.7. проведение мелиоративных работ;

2.8. разведение костров вне специально отведенных для этого мест, весенние палы.

Специальные требования в зоне охраняемого природного ландшафта

1. Разрешается:

1.1. строительство единичных одноэтажных хозяйственных построек (с севера от территории объекта культурного наследия) высотой до конька двухскатной крыши до 6 метров, длиной фасада до 10 м;

1.2. строительство и размещение временных объектов производственной и коммунальной инфраструктуры.

УТВЕРЖДЕНО
приказом Министерства культуры
Российской Федерации
от «03» июня 2014 г.
№ 946

**Описание границ зон охраны объекта культурного наследия
федерального значения «Исаакиевская пустынь» (Архангельская
область, Приморский район, о. Большой Соловецкий), входящего в
состав объекта культурного наследия федерального значения «Ансамбль
Соловецкого монастыря и отдельные сооружения островов Соловецкого
архипелага, XVI век – первая половина XX века», включенного в
Список всемирного наследия**

Зона охраняемого природного ландшафта

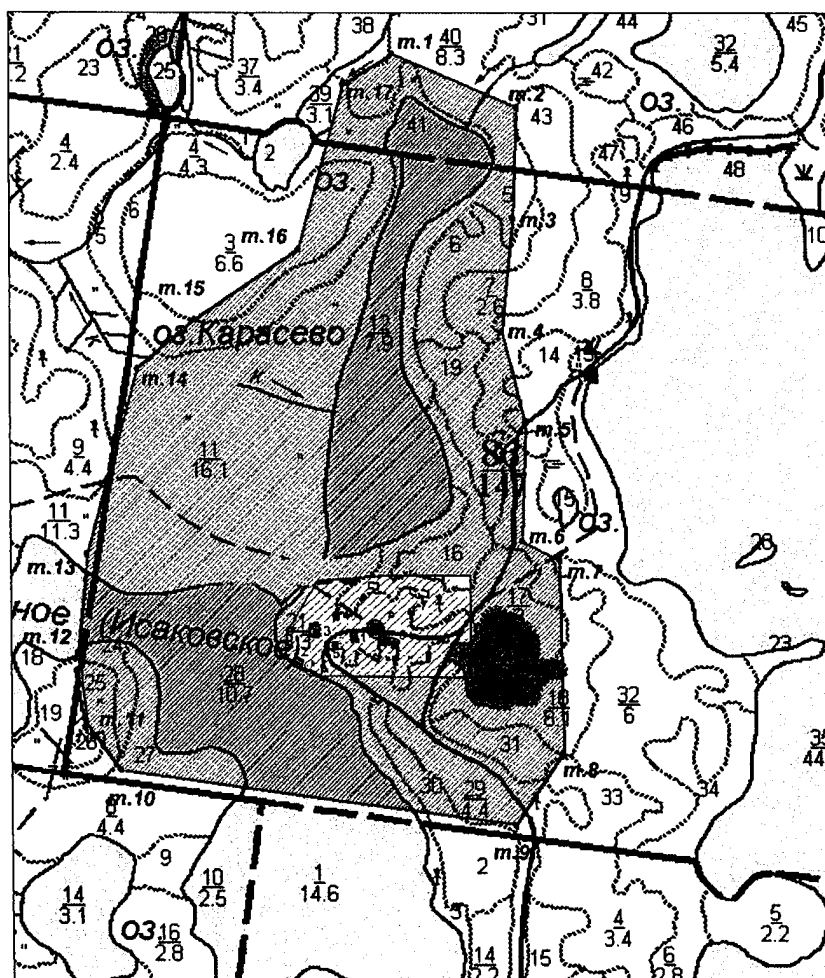
Линия границы данной зоны охраняемого природного ландшафта проходит с севера в направлении восток параллельно северному берегу озера Карасево. Далее перпендикулярно на юг и юго-восток до пересечения с местной лесной дорогой; затем на юг по восточной стороне этой дороги. Далее, придерживаясь границы между лесными участками 17/3 и 18/8.1, на юг и юго-запад до южной линии квадрата 86/147 визирно-квартальной сети. Далее на запад по направлению этой линии. Далее на север, придерживаясь направления западной линии квадрата 86/147 визирно-квартальной сети до пересечения каналом, впадающим в оз. Карасево. Далее на северо-восток, придерживаясь направления границы лесного участка 3/6.6, параллельно восточному берегу лесного озера (участок 2) до начальной точки.

КАТАЛОГ КООРДИНАТ ХАРАКТЕРНЫХ ТОЧЕК
 ГРАНИЦЫ ЗОНЫ ОХРАНЯЕМОГО ПРИРОДНОГО ЛАНДШАФТА
 объекта культурного наследия федерального
 значения «Исаакиевская пустынь» (Архангельская область, Приморский
 район, о. Большой Соловецкий), входящего в состав объекта культурного
 наследия федерального значения «Ансамбль Соловецкого монастыря и
 отдельные сооружения островов Соловецкого архипелага, XVI век – первая
 половина XX века», включенного в Список всемирного наследия

в системе координат GK 7 Pulkovo 1942 (Гаусса – Крюгера зона 7)

номер характерной (поворотной) точки	координаты точки	
	координата X	координата Y
т. 1	7 239 120	3 960 590
т. 2	7 239 020	3 961 100
т. 3	7 238 850	3 961 060
т. 4	7 238 690	3 961 010
т. 5	7 238 560	3 961 090
т. 6	7 238 380	3 961 060
т. 7	7 238 350	3 961 210
т. 8	7 238 060	3 961 200
т. 9	7 237 970	3 961 000
т. 10	7 238 120	3 959 350
т. 11	7 238 190	3 959 220
т. 12	7 238 300	3 959 190
т. 13	7 238 440	3 959 240
т. 14	7 238 700	3 959 480
т. 15	7 238 770	3 959 720
т. 16	7 238 850	3 960 170
т. 17	7 239 080	3 960 380





Схема границ зоны охраны объекта культурного наследия федерального значения «Исаакиевская пустынь» (Архангельская область, Приморский район, о. Большой Соловецкий), входящего в состав объекта культурного наследия федерального значения «Ансамбль Соловецкого монастыря и отдельные сооружения островов Соловецкого архипелага, XVI век – первая половина XX века», включенного в Список всемирного наследия



Экспликация

1. Амбар валуный, XIX век
(объект культурного наследия федерального значения)
2. Амбар сеной, XIX в.
(объект культурного наследия федерального значения)
3. Келейный корпус, 1832 г.
(объект культурного наследия федерального значения)
4. Амбар со ввозом (основание) . XIX в.
(выявленный объект культурного наследия)
5. Часовня Исаакия Далматского (основание) , XIX в.
(выявленный объект культурного наследия)
6. Скотный двор деревянный (основание) , XIX в.
(выявленный объект культурного наследия)
7. Конюшня (основание) , XIX в.
(выявленный объект культурного наследия)
8. Баня монастырская (основание) , XIX в.
(выявленный объект культурного наследия)

Условные обозначения

-  объекты культурного наследия федерального значения
-  выявленные объекты культурного наследия
-  граница территории объекта культурного наследия
-  граница зоны охраняемого природного ландшафта объекта культурного наследия
-  номер характерной точки линии границы охраняемого природного ландшафта объекта культурного наследия

Требования к режимам использования земель и градостроительным регламентам в зонах охраны объекта культурного наследия федерального значения «Исаакиевская пустынь» (Архангельская область, Приморский район, о. Большой Соловецкий), входящего в состав объекта культурного наследия федерального значения «Ансамбль Соловецкого монастыря и отдельные сооружения островов Соловецкого архипелага, XVI век – первая половина XX века», включенного в Список всемирного наследия

Зона охраняемого природного ландшафта

1. Разрешается:

- 1.1. восстановление историко-культурного ландшафта (период начала XX в.);
- 1.2. сохранение общего характера рельефа, гидрографии;
- 1.3. обустройство специальных площадок в секторах обзора объекта культурного наследия в целях музейно-экскурсионной деятельности на участках, установленных государственным органом охраны объектов культурного наследия;
- 1.4. выпас скота, устройство огородов, парников, причалов, ограждений, мостков, рыболовных мест на исторических местах;
- 1.5. сенокошение;
- 1.6. проведение лесоустроительных работ, восстановление традиционных видовых точек на главные панорамы объекта культурного наследия;
- 1.7. прокладка подземных инженерных коммуникаций;
- 1.8. ремонт дорог;
- 1.9. обеспечение пожарной безопасности охраняемого природного ландшафта;
- 1.10. проведение работ по расчистке русла рек, ручьев и проток, укреплению берегов при наличии инженерно-геологического заключения об обеспечении сохранности гидрогеологических и экологических условий;
- 1.11. расчистка и разрубка существующей квартальной сети.

2. Запрещается:

2.1. строительство капитальных зданий и сооружений, за исключением специальных требований в зоне охраняемого природного ландшафта;

2.2. хозяйственная деятельность, нарушающая характер и облик исторических ландшафтов;

2.3. самовольные посадки (порубки) деревьев и кустарников,

2.4. загрязнение почв, грунтовых и подземных вод, поверхностных стоков;

2.5. недропользование, разработка месторождений полезных ископаемых;

2.6. проведение мелиоративных работ;

2.7. разведение костров вне специально отведенных для этого мест, весенние палы.

Специальные требования в зоне охраняемого природного ландшафта

1. Разрешается:

1.1. капитальный ремонт, реконструкция объектов капитального строительства и их частей;

1.2. строительство единичных одноэтажных жилых и хозяйственных построек на берегу ручья между озерами Исаковское и Карасево, на низком месте, скрытом от зданий комплекса склоном холма и густой растительностью: небольшие деревянные строения, высотой до конька кровли не более 6 м, длина фасада – до 10 м;

1.3. строительство единичных одноэтажных жилых и хозяйственных построек на берегу озера Исаковское, вдоль дороги, ведущей в Соловецкий монастырь, небольшие деревянные строения, высотой до конька кровли не более 5 м.

1.4. строительство и размещение временных объектов
производственной и коммунальной инфраструктуры.

УТВЕРЖДЕНО
приказом Министерства культуры
Российской Федерации
от « 03 » июня 2014 г.
№ 946

**Описание границ зон охраны объекта культурного наследия
федерального значения «Макарьевская пустынь» (Архангельская
область, Приморский район, о. Большой Соловецкий), входящего в
состав объекта культурного наследия федерального значения «Ансамбль
Соловецкого монастыря и отдельные сооружения островов Соловецкого
архипелага, XVI век – первая половина XX века», включенного в
Список всемирного наследия**

Зона охраняемого природного ландшафта

Линия границы данной зоны охраняемого природного ландшафта проходит с севера в направлении восток и юго-восток по северному и восточному берегу оз. Мал. Карзино, далее на восток до лесного озера (уч. 20), далее по западному, северному и восточному берегам озера и затем в направлении юго-восток по восточным границам участков 33/9.2 и 36. Затем на юг по протоке до пересечения с берегом оз. Нижний Перт. Далее в направлении запад, юго-запад и юг по западному берегу оз. Нижний Перт до пересечения с дорогой, идущей на Секирную гору. Далее по восточной стороне этой дороги в направлении северо-запад до лесного озера (уч. 43). Затем на северо-восток до озера Мал. Карзиной по его западному берегу до начальной точки линии границы.

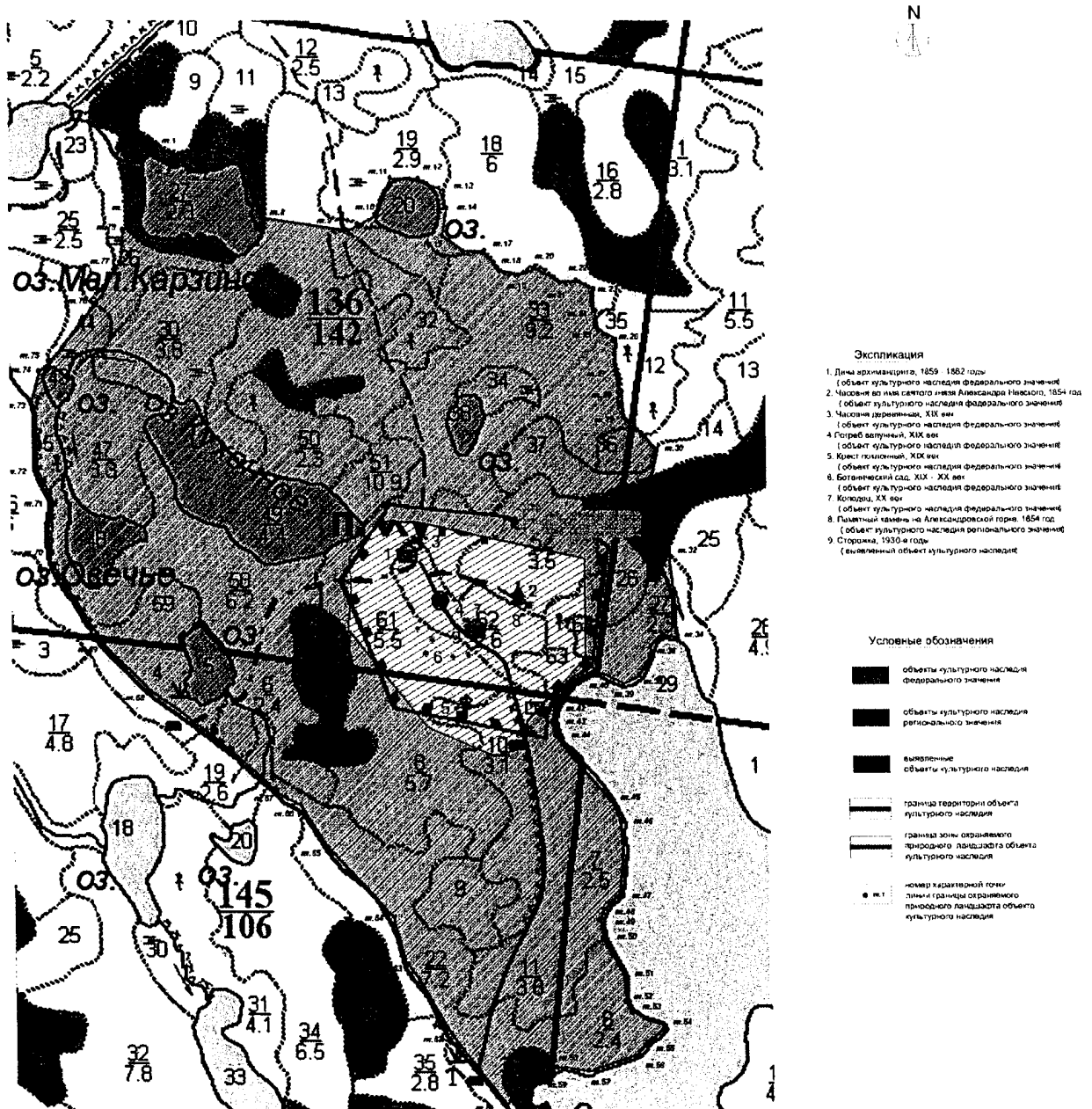
КАТАЛОГ КООРДИНАТ ХАРАКТЕРНЫХ ТОЧЕК
ГРАНИЦЫ ЗОНЫ ОХРАНЯЕМОГО ПРИРОДНОГО ЛАНДШАФТА
объекта культурного наследия федерального
значения «Макарьевская пустынь» (Архангельская область, Приморский
район, о. Большой Соловецкий), входящего в состав объекта культурного
наследия федерального значения «Ансамбль Соловецкого монастыря и
отдельные сооружения островов Соловецкого архипелага, XVI век – первая
половина XX века», включенного в Список всемирного наследия

в системе координат GK 7 Pulkovo 1942 (Гаусса – Крюгера зона 7)

номер характерной (поворотной) точки	координаты точки	
	координата X	координата X
т. 1	7 234 180	3 964 520
т. 2	7 234 160	3 964 570
т. 3	7 234 160	3 964 640
т.4	7 234 150	3 964 670
т.5	7 234 150	3 964 770
т.6	7 234 161	3 964 825
т. 7	7 234 160	3 964 860
т. 8	7 234 070	3 964 940
т. 9	7 234 050	3 965 260
т.10	7 234 080	3 965 370
т. 11	7 234 140	3 965 430
т. 12	7 234 140	3 965 540
т. 13	7 234 121	3 965 632
т.14	7 234 090	3 965 650
т.15	7 234 040	3 965 630
т.16	7 234 020	3 965 710
т. 17	7 234 020	3 965 790
т. 18	7 233 990	3 965 850
т. 19	7 233 980	3 965 930
т.20	7 233 990	3 965 990
т.21	7 233 970	3 966 090
т. 22	7 233 970	3 966 150
т. 23	7 233 960	3 966 220
т. 24	7 233 920	3 966 220
т.25	7 233 890	3 966 230
т.26	7 233 880	3 966 300
т.27	7 233 820	3 966 300
т. 28	7 233 790	3 966 320
т. 29	7 233 750	3 966 320
т. 30	7 233 690	3 966 450
т.31	7 233 650	3 966 430
т. 32	7 233 520	3 966 500
т. 33	7 233 440	3 966 510
т. 34	7 233 380	3 966 530
т.35	7 233 390	3 966 470

T.36	7 233 370	3 966 420
T.37	7 233 350	3 966 410
T. 38	7 233 320	3 966 364
T. 39	7 233 300	3 966 310
T. 40	7 233 320	3 966 200
T.41	7 233 310	3 966 120
T. 42	7 233 270	3 966 040
T. 43	7 233 250	3 966 030
T. 44	7 233 220	3 966 050
T.45	7 233 120	3 966 250
T.46	7 233 080	3 966 290
T.47	7 232 970	3 966 280
T. 48	7 232 940	3 966 210
T. 49	7 232 920	3 966 200
T. 50	7 232 890	3 966 210
T.51	7 232 830	3 966 290
T. 52	7 232 790	3 966 300
T. 53	7 232 770	3 966 320
T. 54	7 232 750	3 966 440
T.55	7 232 720	3 966 370
T.56	7 232 700	3 966 320
T.57	7 232 670	3 966 140
T. 58	7 232 680	3 966 030
T. 59	7 232 670	3 965 970
T. 60	7 232 660	3 965 900
T.61	7 232 620	3 965 820
T. 62	7 232 740	3 965 610
T. 63	7 232 850	3 965 450
T. 64	7 232 930	3 965 400
T.65	7 233 040	3 965 150
T.66	7 233 110	3 965 040
T.67	7 233 130	3 964 960
T. 68	7 233 290	3 964 480
T. 69	7 233 370	3 964 290
T. 70	7 233 510	3 964 090
T.71	7 233 610	3 964 090
T. 72	7 233 660	3 964 040
T. 73	7 233 770	3 964 020
T. 74	7 233 820	3 964 060
T.75	7 233 830	3 964 100
T.76	7 233 930	3 964 280
T.77	7 234 000	3 964 370
T. 78	7 234 050	3 964 390
T. 79	7 234 080	3 964 450
T. 80	7 234 170	3 964 470

Схема границ зон охраны объекта культурного наследия федерального значения «Макарьевская пустынь» (Архангельская область, Приморский район, о. Большой Соловецкий), входящего в состав объекта культурного наследия федерального значения «Ансамбль Соловецкого монастыря и отдельные сооружения островов Соловецкого архипелага, XVI век – первая половина XX века», включенного в Список всемирного наследия



Требования к режимам использования земель и градостроительным регламентам в зонах охраны объекта культурного наследия федерального значения «Макарьевская пустынь» (Архангельская область, Приморский район, о. Большой Соловецкий), входящего в состав объекта культурного наследия федерального значения «Ансамбль Соловецкого монастыря и отдельные сооружения островов Соловецкого архипелага, XVI век – первая половина XX века», включенного в Список всемирного наследия

Зона охраняемого природного ландшафта

1. Разрешается:

- 1.1. восстановление историко-культурного ландшафта (период начала XX в.);
- 1.2. сохранение общего характера рельефа, гидрографии;
- 1.3. обустройство специальных площадок в секторах обзора объекта культурного наследия в целях музейно-экскурсионной деятельности на участках, установленных государственным органом охраны объектов культурного наследия;
- 1.4. ограниченная хозяйственная деятельность, связанная с работой Ботанического сада;
- 1.5. устройство причалов, ограждений, мостков, колодцев на исторических местах;
- 1.5. сенокошение;
- 1.6. проведение лесоустроительных работ, восстановление традиционных видовых точек на главные панорамы объекта культурного наследия;
- 1.7. прокладка подземных инженерных коммуникаций;
- 1.8. ремонт дорог;
- 1.9. обеспечение пожарной безопасности охраняемого природного ландшафта;

1.10. проведение работ по расчистке русла рек, ручьев и проток, укреплению берегов при наличии инженерно-геологического заключения об обеспечении сохранности гидрогеологических и экологических условий;

1.11. использование территории для проведения массовых культурных мероприятий, не требующих возведения зданий и сооружений;

1.12. ограничение посещения туристами Ботанического сада проходом по специально маркированным дорогам и тропинкам;

1.13. расчистка и разрубка существующей квартальной сети.

2. Запрещается:

2.1. строительство капитальных зданий и сооружений, за исключением специальных требований в зоне охраняемого природного ландшафта;

2.2. размещение рекламы, киосков, временных построек;

2.3. хозяйственная деятельность, нарушающая характер и облик исторических ландшафтов;

2.4. самовольные посадки (порубки) деревьев и кустарников,

2.5. загрязнение почв, грунтовых и подземных вод, поверхностных стоков;

2.6. недропользование, разработка месторождений полезных ископаемых;

2.7. проведение мелиоративных работ;

2.8. разведение костров вне специально отведенных для этого мест, весенние палы.

Специальные требования в зоне охраняемого природного ландшафта

1. Разрешается:

1.1. капитальный ремонт, реконструкция объектов капитального строительства и их частей;

1.2. строительство единичных одноэтажных хозяйственных построек на низких местах, скрытых от зданий комплекса склонами холма и густой растительностью: небольшие деревянные строения, высотой до конька кровли не более 4 м, длина фасада – до 8 м;

1.3. строительство и размещение временных объектов производственной и коммунальной инфраструктуры.

УТВЕРЖДЕНО
приказом Министерства культуры
Российской Федерации
от «03» июня 2014 г.
№ 946

**Описание границ зон охраны объекта культурного наследия
федерального значения «Секиро-Вознесенский скит» (Архангельская
область, Приморский район, о. Большой Соловецкий), входящего в
состав объекта культурного наследия федерального значения «Ансамбль
Соловецкого монастыря и отдельные сооружения островов Соловецкого
архипелага, XVI век – первая половина XX века», включенного в
Список всемирного наследия**

Зона охраняемого природного ландшафта

Линия границы данной зоны охраняемого природного ландшафта объекта культурного наследия проходит с севера в направлении юго-восток от дороги на Савватьево до берега оз. Долгое. Затем по берегу озера на юго-восток, юг, юго-запад и юг. Далее на юго-запад по прямой линии до пересечения с дорогой на Исаково. Далее по южной границе участка 22/2.6 на запад. Затем в направлении север и северо-запад по западным границам участков 21/6.1; 8/2.7; 7; 21/3.3; 13/10.1 и по северной границе участка 18 до пересечения с дорогой на Савватьево – начальной точки линии границы.

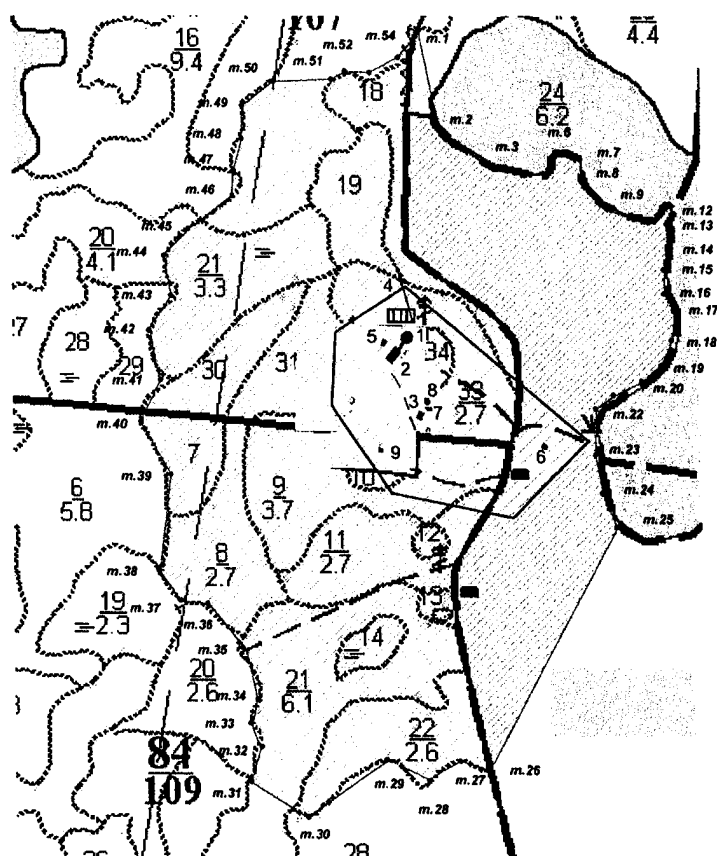
**КАТАЛОГ КООРДИНАТ ХАРАКТЕРНЫХ ТОЧЕК
ГРАНИЦЫ ЗОНЫ ОХРАНЯЕМОГО ПРИРОДНОГО ЛАНДШАФТА
объекта культурного наследия федерального
значения «Секиро-Вознесенский скит» (Архангельская область, Приморский
район, о. Большой Соловецкий), входящего в состав объекта культурного
наследия федерального значения «Ансамбль Соловецкого монастыря и
отдельные сооружения островов Соловецкого архипелага, XVI век – первая
половина XX века», включенного в Список всемирного наследия**

в системе координат GK 7 Pulkovo 1942 (Гаусса – Крюгера зона 7)

номер характерной (поворотной) точки	координаты точки	
	координата X	координата X
т. 1	7 239 720	3 957 300
т. 2	7 239 590	3 957 370
т. 3	7 239 540	3 957 560
т.4	7 239 540	3 957 670
т.5	7 239 540	3 957 730
т.6	7 239 560	3 957 750
т. 7	7 239 560	3 957 840
т. 8	7 239 530	3 957 840
т. 9	7 239 490	3 957 930
т.10	7 239 470	3 958 060
т. 11	7 239 494	3 958 133
т. 12	7 239 490	3 958 150
т. 13	7 239 470	3 958 130
т.14	7 239 440	3 958 120
т.15	7 239 410	3 958 110
т.16	7 239 380	3 958 110
т. 17	7 239 350	3 958 150
т. 18	7 239 310	3 958 130
т. 19	7 239 280	3 958 100
т.20	7 239 251	3 958 025
т.21	7 239 240	3 957 930
т. 22	7 239 220	3 957 870
т. 23	7 239 150	3 957 870
т. 24	7 239 100	3 957 890
т.25	7 239 050	3 957 940
т.26	7 238 720	3 957 490
т.27	7 238 730	3 957 380
т. 28	7 238 700	3 957 290
т. 29	7 238 730	3 957 140
т. 30	7 238 650	3 956 870
т.31	7 238 690	3 956 670
т. 32	7 238 740	3 956 710
т. 33	7 238 770	3 956 670
т. 34	7 238 800	3 956 700
т.35	7 238 880	3 956 650
т.36	7 238 930	3 956 530

T.37	7 238 940	3 956 430
T. 38	7 238 980	3 956 370
T. 39	7 239 110	3 956 410
T. 40	7 239 180	3 956 320
T.41	7 239 240	3 956 380
T. 42	7 239 310	3 956 350
T. 43	7 239 350	3 956 420
T. 44	7 239 410	3 956 400
T.45	7 239 440	3 956 490
T.46	7 239 490	3 956 650
T.47	7 239 530	3 956 650
T. 48	7 239 570	3 956 680
T. 49	7 239 620	3 956 690
T. 50	7 239 650	3 956 800
T.51	7 239 660	3 957 000
T.52	7 239 670	3 957 040
T.53	7 239 660	3 957 130
T.54	7 239 690	3 957 230






Схема границ зон охраны объекта культурного наследия федерального значения «Секиро-Вознесенский скит» (Архангельская область, Приморский район, о. Большой Соловецкий), входящего в состав объекта культурного наследия федерального значения «Ансамбль Соловецкого монастыря и отдельные сооружения островов Соловецкого архипелага, XVI век – первая половина XX века», включенного в Список всемирного наследия)



Экспликация

1. Храм в честь Вознесения Господня, 1862 год, архитектор К. Шапарев (объект культурного наследия федерального значения)
2. Келейный корпус, вторая половина XIX века, (объект культурного наследия федерального значения)
3. Баня валунная на склоне горы Секирной, XIX век, (объект культурного наследия федерального значения)
4. Лестница на северном склоне горы, XIX-XX в., воссоздание 2001 г (объект культурного наследия федерального значения)
5. Амбар хозяйственный (выявленный объект культурного наследия)
6. Часовня Архангела Михаила (основание) (выявленный объект культурного наследия)
7. Колодец монастырский (выявленный объект культурного наследия)
8. Смолокуря (основание) (выявленный объект культурного наследия)
9. Посадки сосны кедровой (выявленный объект культурного наследия)

Условные обозначения

-  объекты культурного наследия федерального значения
-  выявленные объекты культурного наследия
-  граница территории объекта культурного наследия
-  граница зоны охраняемого природного ландшафта объекта культурного наследия
-  номер характерной точки линии границы охраняемого природного ландшафта объекта культурного наследия

Требования к режимам использования земель и градостроительным регламентам в зонах охраны объекта культурного наследия федерального значения «Секиро-Вознесенский скит» (Архангельская область, Приморский район, о. Большой Соловецкий), входящего в состав объекта культурного наследия федерального значения «Ансамбль Соловецкого монастыря и отдельные сооружения островов Соловецкого архипелага, XVI век – первая половина XX века», включенного в Список всемирного наследия

Зона охраняемого природного ландшафта

1. Разрешается:

- 1.1. восстановление историко-культурного ландшафта (период начала XX в.);
- 1.2. сохранение общего характера рельефа, гидрографии;
- 1.3. обустройство специальных площадок в секторах обзора объекта культурного наследия в целях музейно-экскурсионной деятельности на участках, установленных государственным органом охраны объектов культурного наследия;
- 1.4. выпас скота, сенокошение;
- 1.5. устройство огородов, парников, рыболовных мест, причалов, колодцев, мостков, подпорных стенок, ограждений на исторических местах;
- 1.6. проведение лесоустроительных работ, восстановление традиционных видовых точек на главные панорамы объекта культурного наследия;
- 1.7. прокладка подземных инженерных коммуникаций;
- 1.8. ремонт дорог;
- 1.9. обеспечение пожарной безопасности охраняемого природного ландшафта;
- 1.10. проведение работ по расчистке русла рек, ручьев и проток, укреплению берегов при наличии инженерно-геологического заключения об обеспечении сохранности гидрогеологических и экологических условий;

1.11. использование территории для проведения массовых культурных мероприятий, не требующих возведения зданий и сооружений;

1.12. расчистка и разборка существующей квартальной сети.

2. Запрещается:

2.1. строительство капитальных зданий и сооружений, за исключением специальных требований;

2.2. хозяйственная деятельность, нарушающая характер и облик исторических ландшафтов;

2.3. самовольные посадки (порубки) деревьев и кустарников,

2.4. загрязнение почв, грунтовых и подземных вод, поверхностных стоков;

2.5. недропользование, разработка месторождений полезных ископаемых;

2.6. проведение мелиоративных работ;

2.7. разведение костров вне специально отведенных для этого мест, весенние палы.

Специальные требования в зоне охраняемого природного ландшафта

1. Разрешается:

1.1. капитальный ремонт, реконструкция объектов капитального строительства и их частей;

1.2. возведение хозяйственных построек на площадке к юго-западу от территории объекта культурного наследия: деревянные и кирпичные строения, высотой до конька кровли не более 5 м, длиной фасада до 10 м, форма кровли скатная;

1.3. строительство и размещение временных объектов производственной и коммунальной инфраструктуры.

УТВЕРЖДЕНО
приказом Министерства культуры
Российской Федерации
от « 03 » июни 2014 г.
№ 946

**Описание границ зон охраны объекта культурного наследия
федерального значения «Филипповская (Иисусова) пустынь»
(Архангельская область, Приморский район, о. Большой Соловецкий),
входящего в состав объекта культурного наследия федерального
значения «Ансамбль Соловецкого монастыря и отдельные сооружения
островов Соловецкого архипелага, XVI век – первая половина XX века»,
включенного в Список всемирного наследия**

Зона охраняемого природного ландшафта

Линия границы данной зоны охраняемого природного ландшафта объекта культурного наследия проходит с запада в направлении на север по западному берегу оз. Биосадское (Игуменское). Далее в направлении восток и северо-восток до южной границы участка 36/3.9. Затем по южным границам участков 36/3.9 и 33/4.5 до границы участка 32. Далее на юг по восточным границам участков 40/4.3 и 49/2.6 до северного берега лесного озера. Далее в направлении запад по берегу лесного озера и до пересечения с дорогой. Затем в направлении северо-запад до берега оз. Биосадское – начальной точки линии границы.

**КАТАЛОГ КООРДИНАТ ХАРАКТЕРНЫХ ТОЧЕК
ГРАНИЦЫ ТЕРРИТОРИИ
объекта культурного наследия федерального
значения «Филипповская (Иисусова) пустынь» (Архангельская область,
Приморский район, о. Большой Соловецкий), входящего в состав объекта
культурного наследия федерального значения «Ансамбль Соловецкого
монастыря и отдельные сооружения островов Соловецкого архипелага, XVI
век – первая половина XX века», включенного в Список всемирного
наследия**

в системе координат GK 7 Pulkovo 1942 (Гаусса – Крюгера зона 7)

номер характерной (поворотной) точки	координаты точки	
	координата X	координата Y
т. 1	3 975 940	7 230 698
т. 2	3 975 949	7 230 714
т. 3	3 975 984	7 230 724
т.4	3 976 032	7 230 718
т.5	3 976 104	7 230 725
т.6	3 976 146	7 230 713
т. 7	3 976 151	7 230 704
т. 8	3 976 153	7 230 682
т. 9	3 976 106	7 230 663
т.10	3 976 021	7 230 662
т. 11	3 975 945	7 230 683

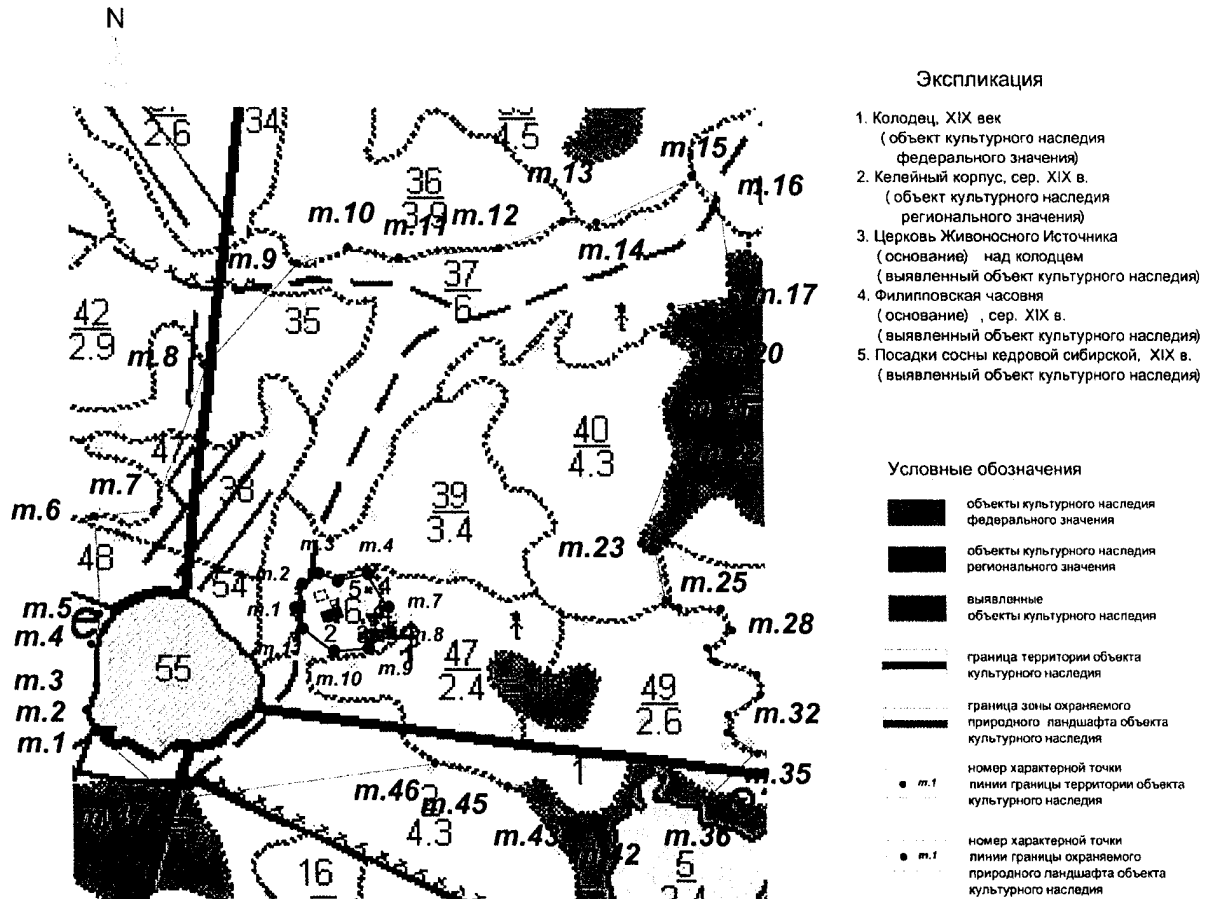
**КАТАЛОГ КООРДИНАТ ХАРАКТЕРНЫХ ТОЧЕК
ГРАНИЦЫ ЗОНЫ ОХРАНЯЕМОГО ПРИРОДНОГО ЛАНДШАФТА
объекта культурного наследия федерального
значения «Филипповская (Иисусова) пустынь» (Архангельская область,
Приморский район, о. Большой Соловецкий), входящего в состав объекта
культурного наследия федерального значения «Ансамбль Соловецкого
монастыря и отдельные сооружения островов Соловецкого архипелага, XVI
век – первая половина XX века», включенного в Список всемирного
наследия**

в системе координат GK 7 Pulkovo 1942 (Гаусса – Крюгера зона 7)

номер характерной (поворотной) точки	координаты точки	
	координата X	координата X
т. 1	7 230 610	3 975 470
т. 2	7 230 630	3 975 450
т. 3	7 230 650	3 975 470
т.4	7 230 690	3 975 460
т.5	7 230 720	3 975 470
т.6	7 230 820	3 975 430
т. 7	7 230 830	3 975 570

T. 8	7 230 970	3 975 670
T. 9	7 231 080	3 975 860
T.10	7 231 090	3 975 980
T. 11	7 231 090	3 976 090
T. 12	7 231 100	3 976 330
T. 13	7 231 130	3 976 470
T.14	7 231 130	3 976 550
T.15	7 231 180	3 976 770
T.16	7 231 150	3 976 830
T. 17	7 231 060	3 976 890
T. 18	7 231 050	3 976 740
T. 19	7 231 020	3 976 730
T.20	7 231 000	3 976 810
T.21	7 230 950	3 976 750
T. 22	7 230 900	3 976 780
T. 23	7 230 810	3 976 720
T. 24	7 230 800	3 976 760
T.25	7 230 750	3 976 790
T.26	7 230 750	3 976 820
T.27	7 230 750	3 976 920
T. 28	7 230 730	3 976 950
T. 29	7 230 710	3 976 890
T. 30	7 230 700	3 976 910
T.31	7 230 680	3 977 010
T. 32	7 230 660	3 977 030
T. 33	7 230 640	3 976 960
T. 34	7 230 620	3 976 960
T.35	7 230 610	3 977 030
T.36	7 230 550	3 976 900
T.37	7 230 560	3 976 810
T. 38	7 230 580	3 976 820
T. 39	7 230 590	3 976 790
T. 40	7 230 570	3 976 750
T.41	7 230 550	3 976 740
T. 42	7 230 530	3 976 720
T. 43	7 230 540	3 976 600
T. 44	7 230 570	3 976 540
T.45	7 230 560	3 976 450
T.46	7 230 590	3 976 280
T.47	7 230 540	3 975 660

Схема границ зон охраны объекта культурного наследия федерального значения «Филипповская (Иисусова) пустынь» (Архангельская область, Приморский район, о. Большой Соловецкий), входящего в состав объекта культурного наследия федерального значения «Ансамбль Соловецкого монастыря и отдельные сооружения островов Соловецкого архипелага, XVI век – первая половина XX века», включенного в Список всемирного наследия



Требования к режимам использования земель и градостроительным регламентам в зонах охраны объекта культурного наследия федерального значения «Филипповская (Иисусова) пустынь» (Архангельская область, Приморский район, о. Большой Соловецкий), входящего в состав объекта культурного наследия федерального значения «Ансамбль Соловецкого монастыря и отдельные сооружения островов Соловецкого архипелага, XVI век – первая половина XX века», включенного в Список всемирного наследия

Зона охраняемого природного ландшафта

1. Разрешается:

- 1.1. восстановление историко-культурного ландшафта (период начала XX в.);
- 1.2. сохранение общего характера рельефа, гидрографии;
- 1.3. обустройство специальных площадок в секторах обзора объекта культурного наследия в целях музейно-экскурсионной деятельности на участках, установленных государственным органом охраны объектов культурного наследия;
- 1.4. ограниченная хозяйственная деятельность: выпас скота, сенокосение, огородничество, рыболовство;
- 1.5. устройство огородов, парников, рыболовных мест, причалов, колодцев для питьевой воды, мостков, ограждений на исторических местах;
- 1.6. проведение лесоустроительных работ, восстановление традиционных видовых точек на главные панорамы объекта культурного наследия;
- 1.7. прокладка подземных инженерных коммуникаций;
- 1.8. ремонт дорог;
- 1.9. обеспечение пожарной безопасности охраняемого природного ландшафта;
- 1.10. проведение работ по расчистке русла рек, ручьев и проток, укреплению берегов при наличии инженерно-геологического заключения об обеспечении сохранности гидрогеологических и экологических условий;

1.11. использование территории для проведения массовых культурных мероприятий, не требующих возведения зданий и сооружений;

1.12. расчистка и рубка существующей квартальной сети.

2. Запрещается:

2.1. строительство капитальных зданий и сооружений;

2.2. размещение рекламы, вывесок, киосков, временных построек;

2.3. хозяйственная деятельность, нарушающая характер и облик исторических ландшафтов;

2.4. самовольные посадки (порубки) деревьев и кустарников,

2.5. загрязнение почв, грунтовых и подземных вод, поверхностных стоков;

2.6. недропользование, разработка месторождений полезных ископаемых;

2.7. проведение мелиоративных работ;

2.8. разведение костров вне специально отведенных для этого мест, весенние палы.

УТВЕРЖДЕНО
приказом Министерства культуры
Российской Федерации
от « 03 » июня 2014 г.
№ 946

**Описание границ зон охраны объекта культурного наследия
федерального значения «Свято-Сергиевский скит» (Архангельская
область, Приморский район, о. Большая Муксалма), входящего в состав
объекта культурного наследия федерального значения «Ансамбль
Соловецкого монастыря и отдельные сооружения островов Соловецкого
архипелага, XVI век – первая половина XX века», включенного в
Список всемирного наследия**

I. Зона охраняемого природного ландшафта

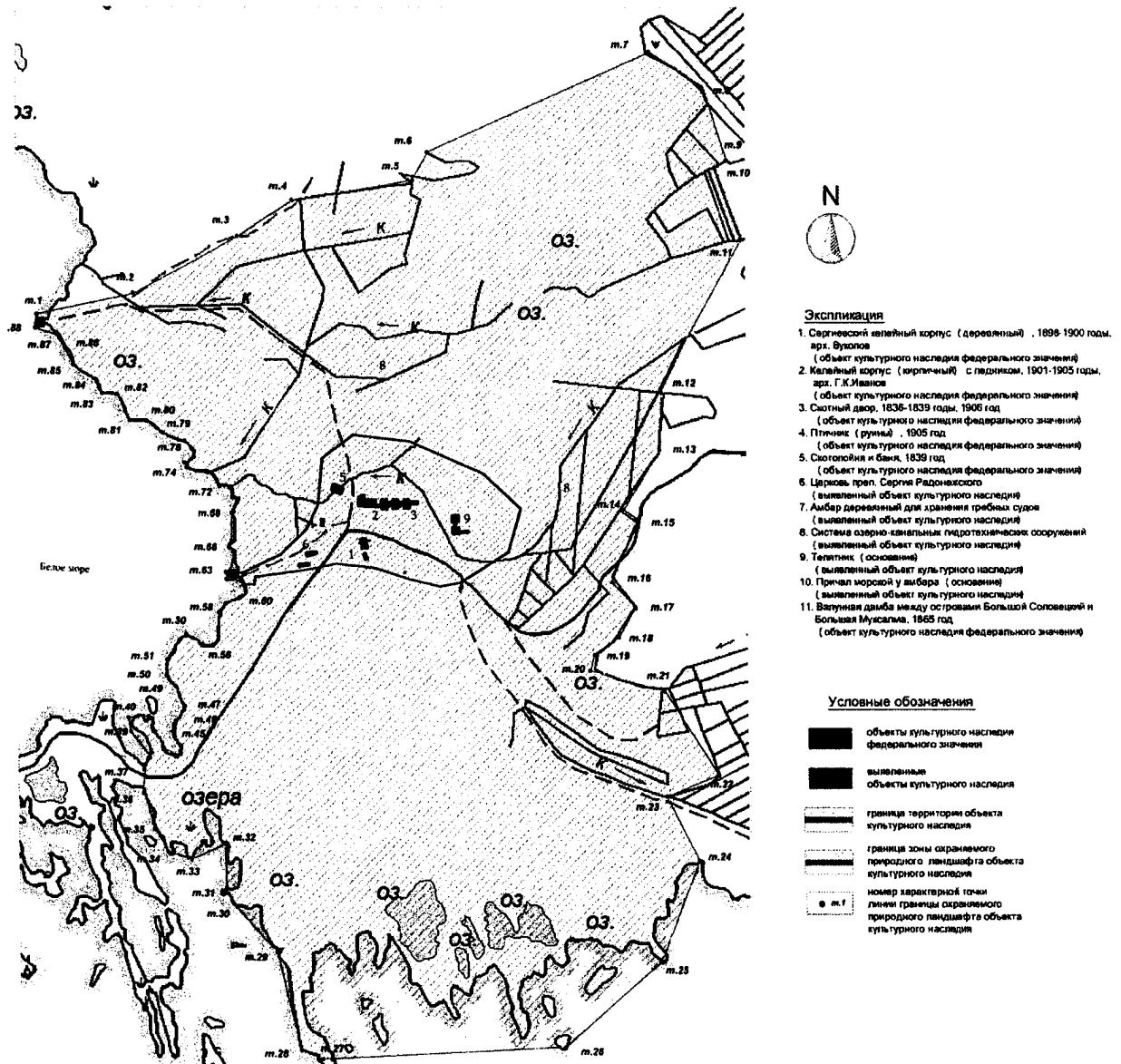
Линия границы данной зоны охраняемого природного ландшафта объекта культурного наследия проходит с востока по направлениям каналов канальной системы до пересечения с береговой линией Белого моря. Далее на запад и север по береговой линии до пересечения с дорогой, идущей к Спасо-Преображенскому монастырю. Далее на север по береговой линии Белого моря до северной пристани. Далее на северо-восток до канальной системы, до начальной точки линии границы.

КАТАЛОГ КООРДИНАТ ХАРАКТЕРНЫХ ТОЧЕК
 ГРАНИЦЫ ЗОНЫ ОХРАНЯЕМОГО ПРИРОДНОГО ЛАНДШАФТА
 объекта культурного наследия федерального значения «Свято-Сергиевский
 скит» (Архангельская область, Приморский район, о. Большая Муксалма),
 входящего в состав объекта культурного наследия федерального значения
 «Ансамбль Соловецкого монастыря и отдельные сооружения островов
 Соловецкого архипелага, XVI век – первая половина XX века», включенного
 в Список всемирного наследия
 в системе координат GK 7 Pulkovo 1942 (Гаусса – Крюгера зона 7)

номер характерной (поворотной) точки	координаты точки	
	координата X	координата
т. 1	7 231 110	3 990 860
т. 2	7 231 170	3 991 430
т. 3	7 231 310	3 992 040
т.4	7 231 400	3 992 360
т.5	7 231 460	3 993 050
т.6	7 231 520	3 993 140
т. 7	7 231 770	3 994 430
т. 8	7 231 690	3 994 740
т. 9	7 231 520	3 994 860
т.10	7 231 500	3 994 800
т. 11	7 231 330	3 994 940
т. 12	7 230 960	3 994 450
т. 13	7 230 810	3 994 430
т.14	7 230 660	3 994 200
т.15	7 230 640	3 994 290
т.16	7 230 490	3 994 140
т. 17	7 230 420	3 994 270
т. 18	7 230 350	3 994 170
т. 19	7 230 310	3 994 030
т.20	7 230 270	3 993 990
т.21	7 230 220	3 994 420
т. 22	7 230 020	3 994 730
т. 23	7 229 970	3 994 420
т. 24	7 229 810	3 994 590
т.25	7 229 570	3 994 370
т.26	7 229 360	3 994 790
т.27	7 229 320	3 992 380
т. 28	7 992 270	3 992 270
т. 29	7 229 580	3 992 160
т. 30	7 229 681	3 991 945
т.31	7 229 730	3 991 870
т. 32	7 229 830	3 991 870
т. 33	7 229 790	3 991 680
т. 34	7 229 810	3 991 550
т.35	7 229 860	3 991 470
т.36	7 229 950	3 991 410
т.37	7 230 010	3 991 420
т. 38	7 230 040	3 991 460

T.39	7 230 100	3 991 350
T. 40	7 230 140	3 991 340
T.41	7 230 140	3 991 450
T. 42	7 230 060	3 991 530
T. 43	7 230 040	3 991 620
T. 44	7 230 070	3 991 630
T.45	7 230 100	3 991 590
T.46	7 230 130	3 991 610
T.47	7 230 160	3 991 660
T. 48	7 230 190	3 991 630
T.49	7 230 210	3 991 610
T. 50	7 230 240	3 991 570
T.51	7 230 270	3 991 570
T. 52	7 230 300	3 991 610
T. 53	7 230 320	3 991 640
T. 54	7 230 338	3 991 672
T.55	7 230 320	3 991 770
T.56	7 230 320	3 991 840
T.57	7 230 340	3 991 870
T. 58	7 230 394	3 991 872
T.59	7 230 420	3 991 920
T. 60	7 230 450	3 992 040
T. 61	7 230 470	3 992 010
T.62	7 230 470	3 991 930
T. 63	7 230 490	3 991 920
T. 64	7 230 500	3 991 960
T. 65	7 230 540	3 991 980
T.66	7 230 558	3 991 937
T.67	7 230 570	3 991 970
T.68	7 230 640	3 991 970
T. 69	7 230 670	3 992 010
T.70	7 230 680	3 991 970
T. 71	7 230 700	3 991 970
T.72	7230 700	3 991 900
T. 73	7 230 730	3 991 840
T. 74	7 230 750	3 991 710
T. 75	7 230 760	3 991 690
T.76	7 230 770	3 991 760
T.77	7 230 790	3 991 750
T.78	7 230 810	3 991 700
T. 79	7 230 830	3 991 580
T.80	7 230 860	3 991 490
T. 81	7 230 860	3 991 380
T.82	7 230 920	3 991 330
T. 83	7 230 920	3 991 230
T. 84	7 230 960	3 991 200
T. 85	7 230 990	3 991 060
T.86	7 231 030	3 991 030
T.87	7 231 060	3 999 980
T.88	7 231 080	3 990 660

Схема границ зон охраны объекта культурного наследия федерального значения «Свято-Сергиевский скит» (Архангельская область, Приморский район, о. Большая Муксалма), входящего в состав объекта культурного наследия федерального значения «Ансамбль Соловецкого монастыря и отдельные сооружения островов Соловецкого архипелага, XVI век – первая половина XX века», включенного в Список всемирного наследия



Требования к режимам использования земель и градостроительным регламентам в зонах охраны объекта культурного наследия федерального значения «Свято-Сергиевский скит» (Архангельская область, Приморский район, о. Большая Муксалма), входящего в состав объекта культурного наследия федерального значения «Ансамбль Соловецкого монастыря и отдельные сооружения островов Соловецкого архипелага, XVI век – первая половина XX века», включенного в Список всемирного наследия

Зона охраняемого природного ландшафта

1. Разрешается:

- 1.1. восстановление историко-культурного ландшафта (период начала XX в.);
- 1.2. сохранение общего характера рельефа, гидрографии;
- 1.3. обустройство специальных площадок в секторах обзора объекта культурного наследия в целях музейно-экскурсионной деятельности на участках, установленных государственным органом охраны объектов культурного наследия;
- 1.4. выпас скота, сенокошение;
- 1.5. устройство коровников, телятников на исторических местах;
- 1.6. устройство огородов, парников, рыболовных мест, причалов, колодцев, мостков, ограждений на исторических местах;
- 1.7. проведение лесоустроительных работ, восстановление традиционных видовых точек на главные панорамы объекта культурного наследия;
- 1.8. прокладка подземных инженерных коммуникаций;
- 1.9. ремонт дорог;
- 1.10. обеспечение пожарной безопасности охраняемого природного ландшафта;
- 1.11. проведение работ по расчистке русла рек, ручьев и проток, укреплению берегов при наличии инженерно-геологического заключения об обеспечении сохранности гидрогеологических и экологических условий;

1.12. использование территории для проведения массовых культурных мероприятий, не требующих возведения зданий и сооружений;

1.13. расчистка и рубка существующей квартальной сети.

2. Запрещается:

2.1. строительство капитальных зданий и сооружений, за исключением специальных требований;

2.2. размещение рекламы, вывесок, киосков, временных построек;

2.3. хозяйственная деятельность, нарушающая характер и облик исторических ландшафтов;

2.4. самовольные посадки (порубки) деревьев и кустарников,

2.5. загрязнение почв, грунтовых и подземных вод, поверхностных стоков;

2.6. недропользование, разработка месторождений полезных ископаемых;

2.7. проведение мелиоративных работ;

2.8. разведение костров вне специально отведенных для этого мест, весенние палы.

Специальные требования в зоне охраняемого природного ландшафта

1. Разрешается:

1.1. строительство одноэтажных хозяйственных построек (на юго-востоке территории, в ложине, за густым массивом рощи; на расстоянии от морского берега 400 м) высотой до конька двухскатной крыши до 6 метров, длиной фасада до 24 м.

УТВЕРЖДЕНО
приказом Министерства культуры
Российской Федерации
от « 03 » июня 2014 г.
№ 946

**Описание границ зон охраны объекта культурного наследия
федерального значения «Голгофо-Распятский Анзерский скит»
(Архангельская область, Приморский район, о. Анзер), входящего в
состав объекта культурного наследия федерального значения «Ансамбль
Соловецкого монастыря и отдельные сооружения островов Соловецкого
архипелага, XVI век – первая половина XX века», включенного в
Список всемирного наследия**

Зона охраняемого природного ландшафта

Линия границы данной зоны охраняемого природного ландшафта объекта культурного наследия проходит с севера в направлении восток по северному берегу оз. Подгорное и по северной границе участка 33/4, далее на юго-восток по северным границам участков 34/2.4 и 4/4.2 до северо-восточного угла квартала 233/180 (существующей квартальной лесной сети). Далее на юг по восточной стороне квартала 233/180 до пересечения с границей участка 27/3.5. Затем на юго-восток до пересечения с дорогой и далее на юг и юго-запад по границе участка 29/3 до пересечения с восточной стороной лесного квадрата 233/180. Далее на юг по восточной стороне лесного квадрата 233/180, пересекая оз. Голгофское в его узкой части, и на юго-запад по южному берегу озера. Далее на запад до оз. Капустное и по его западному берегу и далее по западной границе участка 27/9.3 до оз. Банное. Затем на запад по берегу оз. Банное и до западной границы лесного квадрата 233/180. Далее на север по западной границе лесного квадрата 233/180 до его северо-западного угла. Далее на восток по северной границе этого квадрата до пересечения с восточной границей участка 32/3.1. Затем на север, огибая оз. Подгорное до начальной точки линии границы.

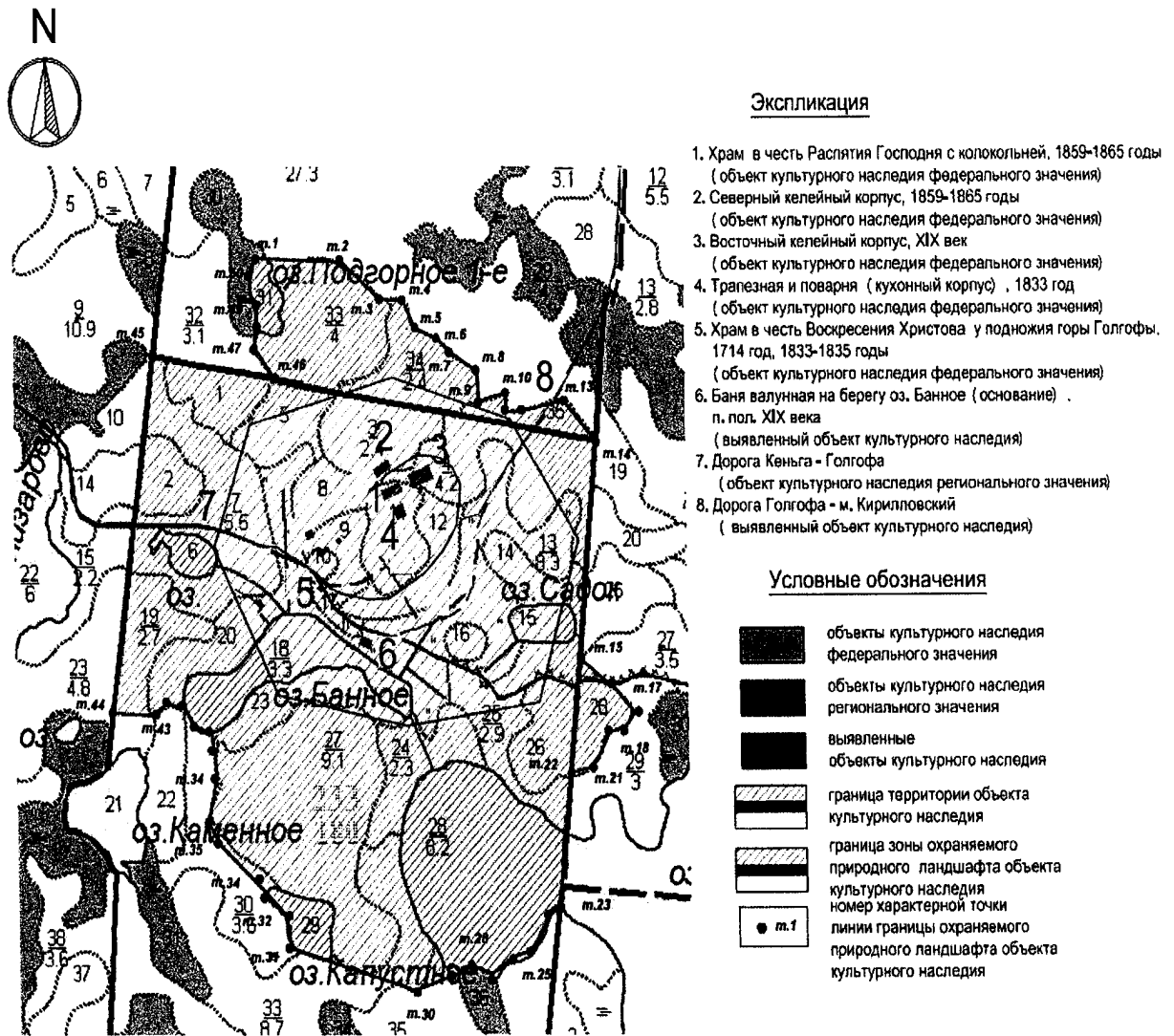
КАТАЛОГ КООРДИНАТ ХАРАКТЕРНЫХ ТОЧЕК
ГРАНИЦЫ ЗОНЫ ОХРАНЯЕМОГО ПРИРОДНОГО ЛАНДШАФТА
объекта культурного наследия федерального
значения «Голгофо-Распятский Анзерский скит» (Архангельская область,
Приморский район, о. Анзер), входящего в состав объекта культурного
наследия федерального значения «Ансамбль Соловецкого монастыря и
отдельные сооружения островов Соловецкого архипелага, XVI век – первая
половина XX века», включенного в Список всемирного наследия

в системе координат GK 7 Pulkovo 1942 (Гаусса – Крюгера зона 7)

номер характерной (поворотной) точки	координаты точки	
	координата X	координата
т. 1	7 244 450	4 007 210
т. 2	7 244 430	4 007 590
т. 3	7 244 370	4 007 790
т.4	7 244 360	4 007 930
т.5	7 244 320	4 007 970
т.6	7 244 300	4 008 100
т. 7	7 244 270	4 008 150
т. 8	7 244 240	4 008 290
т. 9	7 244 190	4 008 300
т.10	7 244 210	4 008 440
т. 11	7 244 180	4 008 420
т. 12	7 244 167	4 008 474
т. 13	7 244 190	4 008 730
т.14	7 244 130	4 008 880
т.15	7 243 770	4 008 800
т.16	7 243 720	4 008 960
т. 17	7 243 670	4 009 080
т. 18	7 243 640	4 009 030
т. 19	7 243 630	4 008 930
т.20	7 243 600	4 008 920
т.21	7 243 570	4 008 860
т. 22	7 243 560	4 008 770
т. 23	7 243 350	4 008 710
т. 24	7 243 350	4 008 650
т.25	7 243 280	4 008 580
т.26	7 243 270	4 008 480
т.27	7 243 240	4 008 400
т. 28	7 243 260	4 008 290
т. 29	7 243 260	4 008 200
т. 30	7 243 220	4 007 970
т.31	7 243 310	4 007 360
т. 32	7 243 350	4 007 340
т. 33	7 243 390	4 007 230
т. 34	7 243 420	4 007 250
т.35	7 243 490	4 007 020
т.36	7 243 530	4 006 950

T.37	7 243 570	4 007 010
T. 38	7 243 610	4 006 990
T.39	7 243 670	4 006 970
T. 40	7 243 670	4 006 910
T.41	7 243 690	4 006 860
T. 42	7 243 710	4 006 780
T. 43	7 243 700	4 006 690
T. 44	7 243 700	4 006 480
T.45	7 244 290	4 006 670
T.46	7 244 240	4 007 240
T.47	7 244 300	4 007 180
T. 48	7 244 349	4 007 178
T.49	7 244 380	4 007 150
T. 50	7 244 430	4 007 200

Схема границ зон охраны объекта культурного наследия федерального значения «Голгофо-Распятский Анзерский скит» (Архангельская область, Приморский район, о. Анзер), входящего в состав объекта культурного наследия федерального значения «Ансамбль Соловецкого монастыря и отдельные сооружения островов Соловецкого архипелага, XVI век – первая половина XX века», включенного в Список всемирного наследия



Требования к режимам использования земель и градостроительным регламентам в зонах охраны объекта культурного наследия федерального значения «Голгофо-Распятский Анзерский скит» (Архангельская область, Приморский район, о. Анзер), входящего в состав объекта культурного наследия федерального значения «Ансамбль Соловецкого монастыря и отдельные сооружения островов Соловецкого архипелага, XVI век – первая половина XX века», включенного в Список всемирного наследия

Зона охраняемого природного ландшафта

1. Разрешается:

1.1. восстановление историко-культурного ландшафта (период конца XIX - начала XX в.);

1.2. сохранение и восстановление общего характера рельефа, гидрографии;

1.3. обустройство специальных площадок в секторах обзора объекта культурного наследия в целях музейно-экскурсионной деятельности на участках, согласованных государственным органом охраны объектов культурного наследия и пользователем;

1.4. ограниченная хозяйственная деятельность в целях осуществления жизнедеятельности скита – огородничество, рыболовство, сенокос, выпас скота;

1.5. устройство парников, огородов, рыболовных мест, причалов, колодцев, мостков, ограждений по возможности на исторических местах;

1.6. проведение лесоустроительных работ, восстановление традиционных видовых точек на главные панорамы объекта культурного наследия; расчистка и разборка существующей квартальной сети;

1.7. прокладка подземных инженерных коммуникаций;

1.8. работы по сохранению объектов культурного наследия, в том числе: исторических дорог, подпорных валунных стенок;

1.9. обеспечение пожарной безопасности охраняемого природного ландшафта;

1.10. проведение работ по расчистке русла рек, ручьев и проток, укреплению берегов при наличии инженерно-геологического заключения об обеспечении сохранности исторических гидрогеологических и экологических условий;

2. Запрещается:

2.1. строительство капитальных зданий и сооружений, за исключением специальных требований в зоне охраняемого природного ландшафта;

2.2. размещение рекламы, вывесок, киосков, временных построек;

2.3. хозяйственная деятельность, нарушающая характер и облик исторических ландшафтов;

2.4. самовольные посадки (порубки) деревьев и кустарников,

2.5. загрязнение почв, грунтовых и подземных вод, поверхностных стоков;

2.6. недропользование, разработка месторождений полезных ископаемых;

2.7. проведение мелиоративных работ, за исключением восстановления исторических мелиоративных систем;

2.8. разведение костров вне специально отведенных для этого мест, весенние палы.

Специальные требования в зоне охраняемого природного ландшафта

1. Разрешается:

1.1. строительство одноэтажных хозяйственных построек: деревянные строения площадью до 80 кв.м, высотой до конька кровли не более 6 м, длина фасада до 10 м, форма кровли – скатная, из традиционных материалов в нейтральной цветовой гамме;

1.2. строительство и размещение временных объектов производственной и коммунальной инфраструктуры из традиционных материалов в нейтральной цветовой гамме;

1.3. капитальный ремонт, реконструкция объектов капитального строительства и их частей без увеличения их параметров.

УТВЕРЖДЕНО
приказом Министерства культуры
Российской Федерации
от « 03 » июня 2014 г.
№ 946

**Описание границ зон охраны объекта культурного наследия
федерального значения «Свято-Троицкий Анзерский скит»
(Архангельская область, Приморский район, о. Анзер), входящего в
состав объекта культурного наследия федерального значения «Ансамбль
Соловецкого монастыря и отдельные сооружения островов Соловецкого
архипелага, XVI век – первая половина XX века», включенного в
Список всемирного наследия**

I. Зона регулирования застройки и хозяйственной деятельности

Линия границы данной зоны регулирования застройки и хозяйственной деятельности проходит с севера и востока по берегу мелиоративного канала в направлении северо-восток и юго-восток (за небольшой рощей к западу от территории скита) до пересечения с дорогой (Троицкая спасательная станция – Голгофо-Распятский скит). Далее в направлении юго-запад по северной стороне дороги до небольшого подвышения рельефа. Далее на север по рельефу и стороне мелиоративного канала до поворота этого канала на восток – начальной точки линии границы.

II. Зона охраняемого природного ландшафта

Линия границы данной зоны охраняемого природного ландшафта проходит с севера в направлении юго-восток, отсекая две небольшие бухты Троицкой губы, до границы между двумя участками: 26/4.8 и 28. Далее на восток до пересечения с дорогой на Голгофо-Распятский скит. Далее на юг и юго-восток до пересечения с местной лесной дорогой. Далее на юго-запад до южного берега лесного озера. Далее на юго-запад до канальной системы и на

северо-запад по каналу до северной границы участка 30/3.6. Далее на запад и север по границам лесных участков 29/4.2, 28/9.2, 5.1, 38. Затем на северо-восток до начальной точки линии границы на берегу Троицкой губы.

**КАТАЛОГ КООРДИНАТ ХАРАКТЕРНЫХ ТОЧЕК
ГРАНИЦЫ ЗОНЫ РЕГУЛИРУЕМОЙ ЗАСТРОЙКИ
объекта культурного наследия федерального
значения «Свято-Троицкий Анзерский скит» (Архангельская область,
Приморский район, о. Анзер), входящего в состав объекта культурного
наследия федерального значения «Ансамбль Соловецкого монастыря и
отдельные сооружения островов Соловецкого архипелага, XVI век – первая
половина XX века», включенного в Список всемирного наследия**

в системе координат GK 7 Pulkovo 1942 (Гаусса – Крюгера зона 7)

номер характерной (поворотной) точки	координаты точки	
	координата X	координата
т. 39	7 245 244	3 999 805
т. 40	7 245 227	3 999 838
т. 41	7 245 188	3 999 930
т.44	7 245 168	3 999 960
т.43	7 245 130	3 999 738
т.44	7 245 174	3 999 659
т. 45	7 245 195	3 999 654
т. 46	7 245 232	3 999 665

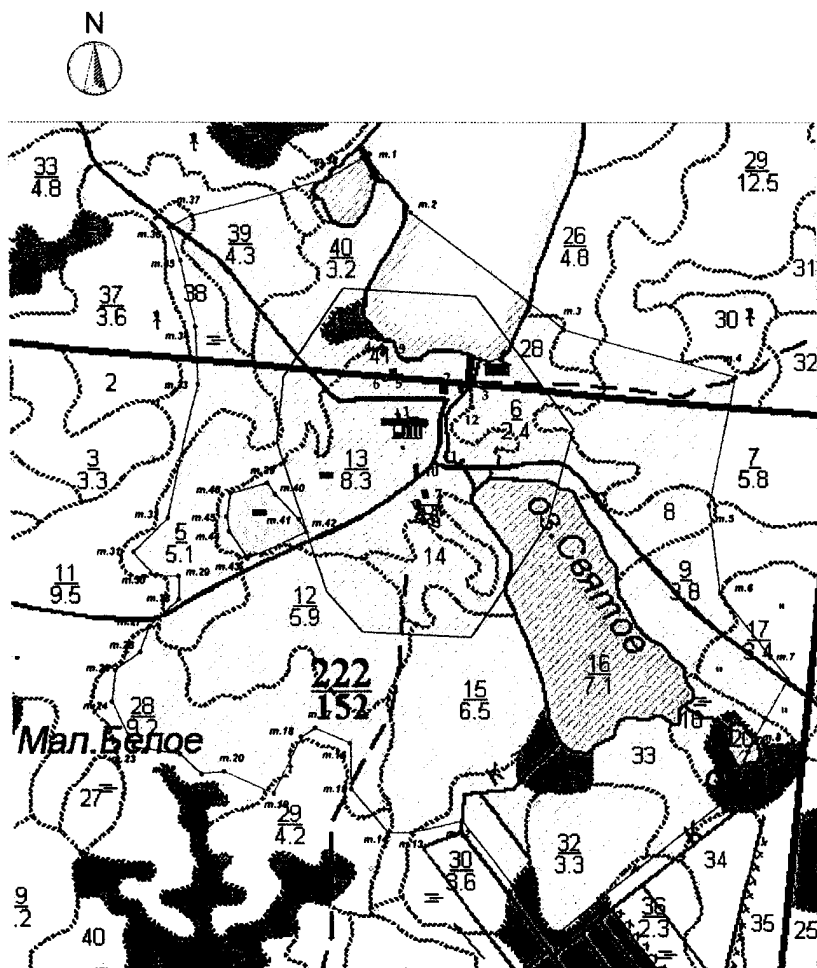
**КАТАЛОГ КООРДИНАТ ХАРАКТЕРНЫХ ТОЧЕК
ГРАНИЦЫ ЗОНЫ ОХРАНЯЕМОГО ПРИРОДНОГО ЛАНДШАФТА
объекта культурного наследия федерального
значения «Свято-Троицкий Анзерский скит» (Архангельская область,
Приморский район, о. Анзер), входящего в состав объекта культурного
наследия федерального значения «Ансамбль Соловецкого монастыря и
отдельные сооружения островов Соловецкого архипелага, XVI век – первая
половина XX века», включенного в Список всемирного наследия**

в системе координат GK 7 Pulkovo 1942 (Гаусса – Крюгера зона 7)

номер характерной (поворотной) точки	координаты точки	
	координата X	координата
т. 1	7 245 725	4 000 167
т. 2	7 245 638	4 000 360
т. 3	7 245 454	4 001 007
т.4	7 245 374	4 001 741
т.5	7 245 182	4 001 615
т.6	7 245 048	4 001 650
т. 7	7 244 912	4 001 927
т. 8	7 244 820	4 001 772
т. 9	7 244 805	4 001 753
т.10	7 244 734	4 001 650

T. 11	7 244 534	4 000 877
T. 12	7 244 716	4 000 509
T. 13	7 244 701	4 000 290
T.14	7 244 701	4 000 189
T.15	7 244 770	4 000 033
T.16	7 244 840	4 000 032
T. 17	7 244 866	3 999 889
T. 18	7 244 851	3 999 822
T. 19	7 244 769	3 999 705
T.20	7 244 806	3 999 502
T.21	7 244 803	3 999 400
T. 22	7 244 834	3 999 311
T. 23	7 244 847	3 999 109
T. 24	7 244 916	3 999 031
T.25	7 244 963	3 999 039
T.26	7 244 999	3 999 148
T.27	7 245 029	3 999 193
T. 28	7 245 070	3 999 325
T. 29	7 245 103	3 999 327
T. 30	7 245 106	3 999 228
T.31	7 245 144	3 999 131
T. 32	7 245 193	3 999 286
T. 33	7 245 393	3 999 435
T. 34	7 245 487	3 999 425
T.35	7 245 572	3 999 374
T.36	7 245 617	3 999 189
T.37	7 245 648	3 999 422
T. 38	7 245 697	4 000 001

Схема границ зон охраны объекта культурного наследия федерального значения «Ансамбль Соловецкого монастыря и отдельные сооружения островов Соловецкого архипелага, XVI век – первая половина XX века», включенного в Список всемирного наследия (Свято-Троицкий Анзерский скит, Архангельская область, Приморский район, о. Анзер)



Экспликация

1. Храм во имя Св. Троицы, с колокольней, трапезной, хозяйственными корпусом. (объект культурного наследия федерального значения)
2. Башня вступовая (основание)
3. Млочный дом
4. Амбар сеной у Торцкой губы
5. Амбар с поддонами
6. Фуражный амбар (основание)
7. Конюшня с сенниками
8. Сестиный двор
9. Причаль (выявленный объект культурного наследия)
10. Гостилица (выявленный объект культурного наследия)
11. Часовня (выявленный объект культурного наследия)
12. Кулиница (выявленный объект культурного наследия)

Условные обозначения

- объект культурного наследия федерального значения
- выявленный объект культурного наследия
- граница территории объекта культурного наследия
- граница зоны регулирования застройки объекта культурного наследия
- номер адресной точки линии границы зоны регулирования застройки объекта культурного наследия
- граница зоны охраняемого природного ландшафта объекта культурного наследия
- номер адресной точки линии границы охраняемого природного ландшафта объекта культурного наследия

Требования к режимам использования земель и градостроительным регламентам в зонах охраны объекта культурного наследия федерального значения «Свято-Троицкий Анзерский скит» (Архангельская область, Приморский район, о. Анзер), входящего в состав объекта культурного наследия федерального значения «Ансамбль Соловецкого монастыря и отдельные сооружения островов Соловецкого архипелага, XVI век – первая половина XX века», включенного в Список всемирного наследия

I. Зона регулирования застройки и хозяйственной деятельности

1. Разрешается:

- 1.1. строительство объектов капитального строительства, функционально связанных с сохранением и использованием объектов культурного наследия;
- 1.2. прокладка инженерных коммуникаций;
- 1.3. возведение хозяйственных построек высотой до конька скатной кровли 5 м; по фронту – до 12 м;
- 1.4. ограждение участков в виде деревянного или металлического штакетника.

2. Запрещается:

- 2.1. строительство вышек сотовой связи;
- 2.2. окраска фасадов и кровель объектов капитального строительства в яркие (желтый, оранжевый, красный, синий), контрастные с окружающей окраской зданий цвета (цветовое решение определяется в рамках проектной документации с учетом заключения государственного органа охраны объектов культурного наследия);
- 2.3. использование при отделке наружных фасадов объектов капитального строительства пластиковых и металлических панелей, полимерных имитаций натурального камня.

II. Зона охраняемого природного ландшафта

1. Разрешается:

- 1.1. восстановление историко-культурного ландшафта (период начала XX в.);
- 1.2. сохранение общего характера рельефа, гидрографии;
- 1.3. обустройство специальных площадок в секторах обзора объекта культурного наследия в целях музейно-экскурсионной деятельности на

участках, установленных государственным органом охраны объектов культурного наследия;

1.4. выпас скота, сенокошение;

1.5. огородничество; рыболовство;

1.7. устройство огородов, парников, рыболовных мест, причалов, колодцев, мостков, ограждений на исторических местах;

1.8. проведение лесоустроительных работ, восстановление традиционных видовых точек на главные панорамы объекта культурного наследия;

1.9. прокладка подземных инженерных коммуникаций;

1.10. ремонт дорог;

1.11. обеспечение пожарной безопасности охраняемого природного ландшафта;

1.12. проведение работ по расчистке русла рек, ручьев и проток, укреплению берегов при наличии инженерно-геологического заключения об обеспечении сохранности гидрогеологических и экологических условий;

1.13. расчистка и рубка существующей квартальной сети.

2. Запрещается:

2.1. строительство капитальных зданий и сооружений;

2.2. размещение рекламы, вывесок, киосков, временных построек;

2.3. хозяйственная деятельность, нарушающая характер и облик исторических ландшафтов;

2.4. самовольные посадки (порубки) деревьев и кустарников,

2.5. загрязнение почв, грунтовых и подземных вод, поверхностных стоков;

2.6. недропользование, разработка месторождений полезных ископаемых;

2.7. проведение мелиоративных работ;

2.8. разведение костров вне специально отведенных для этого мест, весенние палы.

УТВЕРЖДЕНО
приказом Министерства культуры
Российской Федерации
от « 03 » июня 2014 г.
№ 946

**Описание границ зон охраны объекта культурного наследия
федерального значения «Свято-Андреевская пустынь» (Архангельская
область, Приморский район, о. Большой Заяцкий), входящего в состав
объекта культурного наследия федерального значения «Ансамбль
Соловецкого монастыря и отдельные сооружения островов Соловецкого
архипелага, XVI век – первая половина XX века», включенного в
Список всемирного наследия**

I. Охранная зона

Линия границы охранной зоны объекта культурного наследия проходит с севера от точки пересечения береговой линии и границы между участками 29 и 5 в направлении юг по западной границе участков 5, 4, 17 и 18 до пересечения с береговой линией острова. Далее, следуя очертаниям береговой линии, на запад, север и восток до начальной точки линии границы.

II. Зона охраняемого природного ландшафта

Линия границы данной зоны проходит с севера от точки пересечения береговой линии с границей между участками 29 и 5 в направлении восток по береговой линии. Далее, огибая остров, по береговой линии, в направлении юго-восток, юго-запад, запад и северо-запад до точки пересечения береговой линии с границей между участками 30 и 22. Затем на север по западным границам участков 22, 18, 19, 17, 4 и 5 до начальной точки линии границы.

КАТАЛОГ КООРДИНАТ ХАРАКТЕРНЫХ ТОЧЕК
ГРАНИЦЫ ОХРАННОЙ ЗОНЫ
объекта культурного наследия федерального
значения «Свято-Андреевская пустынь» (Архангельская область,
Приморский район, о. Большой Заяцкий), входящего в состав объекта
культурного наследия федерального значения «Ансамбль Соловецкого
монастыря и отдельные сооружения островов Соловецкого архипелага, XVI
век – первая половина XX века», включенного в Список всемирного
наследия

в системе координат GK 7 Pulkovo 1942 (Гаусса – Крюгера зона 7)

номер характерной (поворотной) точки	координаты точки	
	координата X	координата X
т. 1	7 224 130	3 966 130
т. 2	7 224 150	3 966 070
т. 3	7 224 140	3 965 990
т.4	7 224 040	3 965 740
т.5	7 224 040	3 965 680
т.6	7 224 140	3 965 590
т. 7	7 224 170	3 965 550
т. 8	7 224 210	3 965 510
т. 9	7 224 210	3 965 430
т.10	7 224 330	3 965 220
т. 11	7 224 330	3 965 170
т. 12	7 224 310	3 965 120
т. 13	7 224 280	3 965 000
т.14	7 224 300	3 964 920
т.15	7 224 330	3 964 860
т.16	7 224 080	3 964 120
т. 17	7 224 370	3 964 850
т. 18	7 224 410	3 964 850
т. 19	7 224 410	3 964 640
т.20	7 224 490	3 964 770
т.21	7 224 540	3 964 770
т. 22	7 224 560	3 964 850
т. 23	7 224 610	3 964 900
т. 24	7 224 610	3 964 960
т.25	7 224 630	3 965 050
т.26	7 224 630	3 965 120
т.27	7 224 660	3 965 310
т. 28	7 224 730	3 965 650
т. 29	7 224 820	3 965 920
т. 30	7 224 840	3 966 050
т.31	7 224 800	3 966 100

КАТАЛОГ КООРДИНАТ ХАРАКТЕРНЫХ ТОЧЕК
ГРАНИЦЫ ЗОНЫ ОХРАНЯЕМОГО ПРИРОДНОГО ЛАНДШАФТА
объекта культурного наследия федерального
значения «Свято-Андреевская пустынь» (Архангельская область,
Приморский район, о. Большой Заяцкий), входящего в состав объекта
культурного наследия федерального значения «Ансамбль Соловецкого
монастыря и отдельные сооружения островов Соловецкого архипелага, XVI
век – первая половина XX века», включенного в Список всемирного
наследия

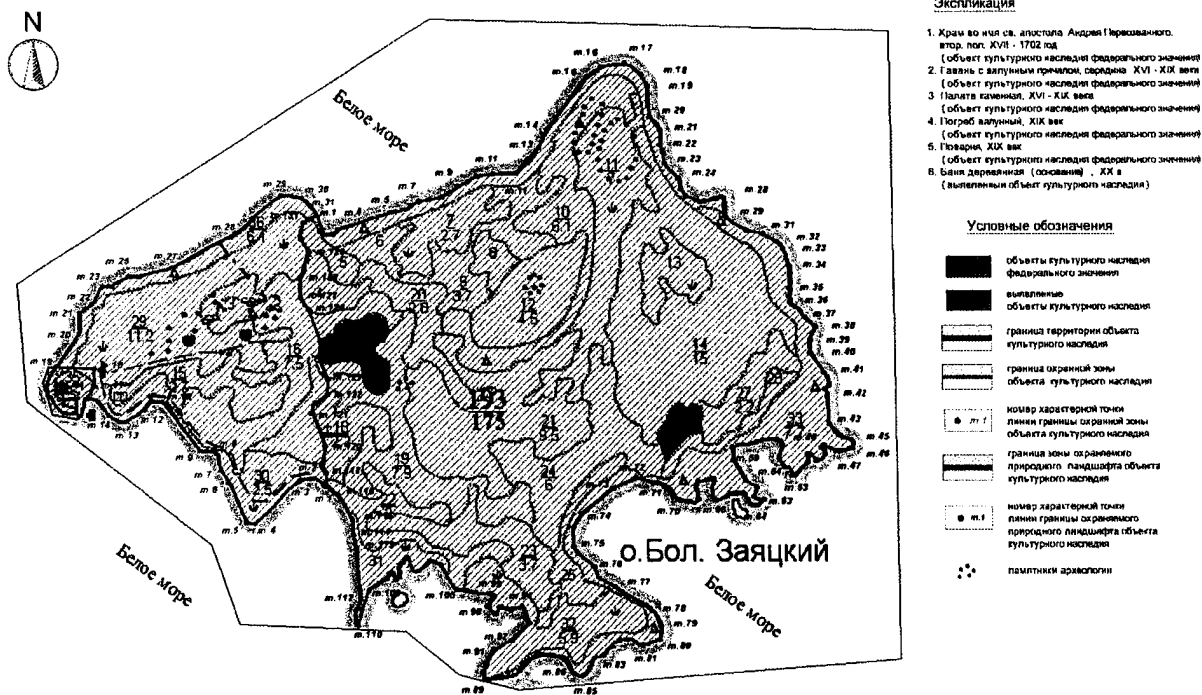
в системе координат GK 7 Pulkovo 1942 (Гаусса – Крюгера зона 7)

номер характерной (поворотной) точки	координаты точки	
	координата X	координата X
т. 1	7 224 780	3 966 130
т. 2	7 224 730	3 966 140
т. 3	7 224 740	3 966 240
т.4	7 224 750	3 966 310
т.5	7 224 780	3 966 540
т.6	7 224 790	3 966 630
т. 7	7 224 810	3 966 700
т. 8	7 224 820	3 966 820
т. 9	7 224 850	3 966 910
т.10	7 224 870	3 967 030
т. 11	7 224 870	3 967 120
т. 12	7 224 870	3 967 250
т. 13	7 224 940	3 967 380
т.14	7 224 980	3 967 430
т.15	7 225 110	3 967 660
т.16	7 225 130	3 967 740
т. 17	7 225 140	3 967 880
т. 18	7 225 110	3 967 970
т. 19	7 225 080	3 968 010
т.20	7 225 010	3 968 010
т.21	7 224 970	3 968 070
т. 22	7 224 940	3 968 060
т. 23	7 224 900	3 968 100
т. 24	7 224 860	3 968 170
т.25	7 224 840	3 968 180
т.26	7 224 820	3 968 210
т.27	7 224 810	3 968 310
т. 28	7 224 820	3 968 420
т. 29	7 224 760	3 968 430
т. 30	7 224 730	3 968 540
т.31	7 224 730	3 968 640
т. 32	7 224 710	3 968 720
т. 33	7 224 690	3 968 750
т. 34	7 224 650	3 968 770

T.35	7 224 590	3 968 780
T.36	7 224 560	3 968 780
T.37	7 224 530	3 968 860
T. 38	7 224 500	3 968 920
T. 39	7 224 470	3 968 880
T. 40	7 224 440	3 968 880
T.41	7 224 390	3 968 950
T. 42	7 224 350	3 968 970
T. 43	7 224 270	3 968 980
T. 44	7 224 240	3 969 040
T.45	7 224 240	3 969 100
T.46	7 224 210	3 969 110
T.47	7 224 200	3 969 020
T. 48	7 224 210	3 968 930
T. 49	7 224 200	3 968 960
T. 50	7 224 180	3 968 910
T.51	7 224 200	3 968 850
T. 52	7 224 180	3 968 850
T. 53	7 224 140	3 968 760
T. 54	7 224 170	3 968 720
T.55	7 224 190	3 968 690
T.56	7 224 230	3 968 710
T.57	7 224 230	3 968 570
T. 58	7 224 210	3 968 440
T. 59	7 224 190	3 968 440
T. 60	7 224 140	3 968 510
T.61	7 224 120	3 968 560
T. 62	7 224 095	3 968 547
T. 63	7 224 090	3 968 610
T. 64	7 224 070	3 968 550
T.65	7 224 110	3 968 480
T.66	7 224 090	3 968 330
T.67	7 224 140	3 968 320
T. 68	7 224 130	3 968 240
T. 69	7 224 090	3 968 240
T. 70	7 224 080	3 968 140
T.71	7 224 130	3 968 020
T. 72	7 224 140	3 967 880
T. 73	7 224 110	3 967 750
T. 74	7 224 050	3 967 570
T.75	7 233 970	3 967 520
T.76	7 223 930	3 967 640
T.77	7 223 880	3 967 750
T. 78	7 223 820	3 967 960
T. 79	7 223 790	3 968 010
T. 80	7 223 760	3 223 760
T.81	7 223 740	3 967 900
T. 82	7 223 750	3 967 770
T. 83	7 223 710	3 967 670
T. 84	7 223 680	3 967 590

T.85	7 223 660	3 967 540
T.86	7 223 710	3 967 460
T.87	7 223 720	3 967 310
T. 88	7 223 680	3 967 190
T. 89	7 223 660	3 967 000
T. 90	7 223 680	3 966 990
T.91	7 223 730	3 967 060
T. 92	7 223 750	3 967 160
T. 93	7 223 797	3 967 251
T. 94	7 223 840	3 967 220
T.95	7 223 828	3 967 152
T.96	7 223 830	3 967 100
T.97	7 223 820	3 967 070
T. 98	7 223 840	3 967 020
T. 99	7 223 870	3 967 040
T. 100	7 223 875	3 966 841
T.101	7 223 940	3 966 760
T. 102	7 223 940	3 966 700
T. 103	7 223 920	3 966 640
T. 104	7 223 950	3 966 580
T.105	7 223 930	3 966 540
T.106	7 223 900	3 966 532
T.107	7 223 920	3 966 500
T. 108	7 223 900	3 966 460
T. 109	7 223 870	3 966 360
T. 110	7 223 790	3 966 290
T.111	7 223 830	3 966 280
T. 112	7 223 860	3 966 310
T. 113	7 223 970	3 966 290
T. 114	7 224 010	3 966 280
T.115	7 224 050	3 966 280
T.116	7 224 110	3 966 200
T.117	7 224 130	3 966 130
T. 118	7 224 160	3 966 130
T. 119	7 224 180	3 966 110
T. 120	7 224 220	3 966 140
T.121	7 224 300	3 966 060
T. 122	7 224 350	3 966 160
T. 123	7 224 380	3 966 160
T. 124	7 224 430	3 966 120
T.125	7 224 480	3 966 120
T.126	7 224 550	3 966 070
T.127	7 224 580	3 966 020
T. 128	7 224 630	3 966 030
T. 129	7 224 690	3 966 080
T.130	7 224 720	3 966 030
T. 131	7 224 760	3 966 060

Схема границ зон охраны объекта культурного наследия федерального значения «Свято-Андреевская пустынь» (Архангельская область, Приморский район, о. Большой Заяцкий), входящего в состав объекта культурного наследия федерального значения «Ансамбль Соловецкого монастыря и отдельные сооружения островов Соловецкого архипелага, XVI век – первая половина XX века», включенного в Список всемирного наследия



Требования к режимам использования земель и градостроительным регламентам в зонах охраны объекта культурного наследия федерального значения «Свято-Андреевская пустынь» (Архангельская область, Приморский район, о. Большой Заяцкий), входящего в состав объекта культурного наследия федерального значения «Ансамбль Соловецкого монастыря и отдельные сооружения островов Соловецкого архипелага, XVI век – первая половина XX века», включенного в Список всемирного наследия

I. Охранная зона

1. Разрешается:

1.1. Сохранение и восстановление историко-культурного ландшафта (период начала XX в.);

1.2. благоустройство территории, включая размещение малых архитектурных форм – беседок, скамеек, урн, фонарей, проведение работ по инженерной подготовке территории;

1.3. проведение работ по инженерной защите территории, мелиоративных работ при наличии инженерно-геологического заключения об отсутствии негативного воздействия на гидрогеологические и экологические условия сохранности объекта культурного наследия;

1.4. проведение работ по предотвращению опасных природных и техно-природных процессов, ликвидации чрезвычайных ситуаций и последствий стихийных бедствий;

1.5. реконструкция существующего причала, до окончания реконструкции – использование понтонного причала для швартовки катеров монастыря и музея;

1.6. устройство мостков для прохода туристических и паломнических групп;

1.7. расчистка и разрубка существующей квартальной сети.

2. Запрещается:

2.1. строительство объектов капитального строительства;

2.2. строительство новых дорог и надземных коммуникаций;

- 2.3. размещение рекламных конструкций;
- 2.4. размещение отдельно стоящих телевизионных антенн, базовых станций сотовой связи;
- 2.5. устройство промышленных и иных складов постоянного характера;
- 2.6. разведение костров, разбивка палаточных городков, бивуаков;
- 2.7. использование пиротехнических средств и фейерверков;
- 2.8. размещение мест захоронения промышленных, бытовых и сельскохозяйственных отходов;
- 2.9. выпас скота;
- 2.10. использование земель для садоводства и огородничества;
- 2.11. устройство якорных стоянок маломерных судов и яхт.

II. Зона охраняемого природного ландшафта

1. Разрешается:

- 1.1. восстановление историко-культурного ландшафта (период начала XX в.);
- 1.2. сохранение общего характера рельефа, гидрографии;
- 1.3. обустройство специальных площадок в секторах обзора объекта культурного наследия в целях музейно-экскурсионной деятельности на участках, установленных государственным органом охраны объектов культурного наследия;
- 1.4. устройство мостков для прохода туристических и паломнических групп;
- 1.5. проведение лесоустроительных работ, восстановление традиционных видовых точек на главные панорамы объекта культурного наследия;
- 1.6. обеспечение пожарной безопасности охраняемого природного ландшафта;

1.7. проведение работ по укреплению берегов при наличии инженерно-геологического заключения об обеспечении сохранности гидрогеологических и экологических условий;

1.8. расчистка и разборка существующей квартальной сети.

2. Запрещается:

2.1. строительство капитальных зданий и сооружений;

2.2. размещение рекламы, вывесок, киосков, временных построек;

2.3. хозяйственная деятельность, нарушающая характер и облик исторических ландшафтов;

2.4. самовольные посадки (порубки) деревьев и кустарников,

2.5. загрязнение почв, грунтовых и подземных вод, поверхностных стоков;

2.6. недропользование, разработка месторождений полезных ископаемых;

2.7. проведение мелиоративных работ;

2.8. разведение костров вне специально отведенных для этого мест, весенние палы.